Attachment 24

Maps of Federal Empowerment Zone and Developable Sites

Miami-Dade County
Federal Empowerment Zone
Developable Site
Northside/Poinciana



Miami-Dade County
Federal Empowerment Zone
Developable Site
Opa Locka



Miami-Dade County
Federal Empowerment Zone
Developable Site
Homestead/Florida City

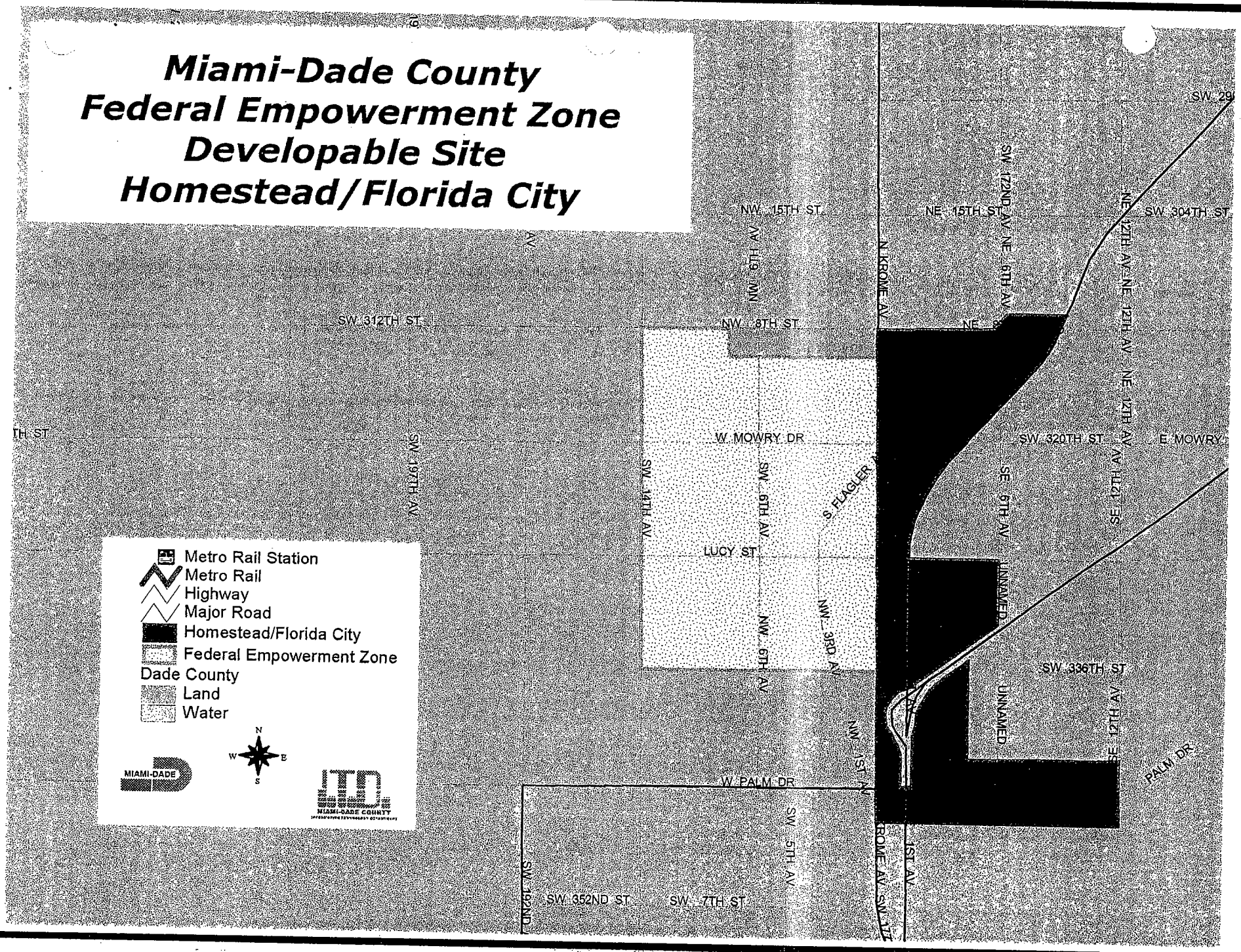

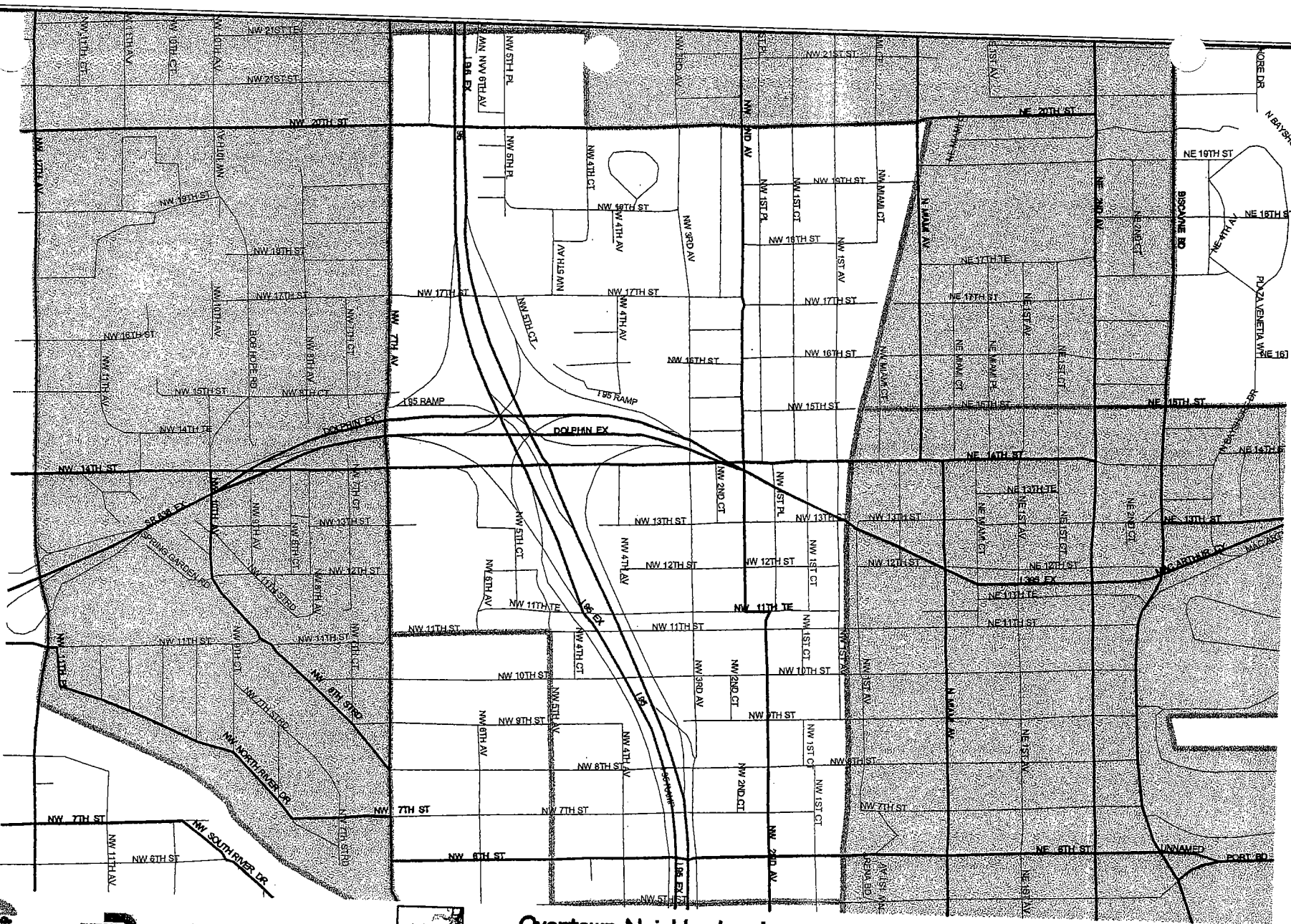
NW 21ST TE
NW 21ST ST
NW 20TH ST
NE 20TH ST
NE 19TH ST
NW 19TH ST
NE 18TH ST
NW 18TH ST
NW 17TH ST
NE 17TH ST
NW 16TH ST
NE 16TH ST
NW 15TH ST
NE 15TH ST
NW 14TH ST
NE 14TH ST
NW 13TH ST
NE 13TH ST
NW 12TH ST
NE 12TH ST
NW 11TH TE
NW 11TH ST
NE 11TH ST
NW 10TH ST
NW 9TH ST
NW 8TH ST
NW 7TH ST
NE 7TH ST
NW 6TH ST
NE 6TH ST
NW 5TH ST
NW 7TH AV
NW 6TH AV
NW 5TH AV
NW 4TH AV
NW 3RD AV
NW 2ND AV
NW 1ST AV
NE 1ST AV
NE 2ND AV
NE 4TH AV
NE 5TH AV
NE 16TH AV
NW 5TH PL
NW 1ST PL
NW 1ST CT
NW 2ND CT
NW 3RD CT
NW 4TH CT
NW 5TH CT
NE 1ST CT
NE 2ND CT
NE 3RD CT
NE 4TH CT
NE 5TH CT
NE MIAMI CT
NE MIAMI PL
NE 1ST AV
NE 2ND AV
NE 3RD AV
NE 4TH AV
NE 5TH AV
NE 16TH AV
NE 17TH AV
NE 18TH AV
NE 19TH AV
NE 20TH AV
NE 21ST AV
NE 22ND AV
NE 23RD AV
NE 24TH AV
NE 25TH AV
NE 26TH AV
NE 27TH AV
NE 28TH AV
NE 29TH AV
NE 30TH AV
NE 31ST AV
NE 32ND AV
NE 33RD AV
NE 34TH AV
NE 35TH AV
NE 36TH AV
NE 37TH AV
NE 38TH AV
NE 39TH AV
NE 40TH AV
NE 41ST AV
NE 42ND AV
NE 43RD AV
NE 44TH AV
NE 45TH AV
NE 46TH AV
NE 47TH AV
NE 48TH AV
NE 49TH AV
NE 50TH AV
NE 51ST AV
NE 52ND AV
NE 53RD AV
NE 54TH AV
NE 55TH AV
NE 56TH AV
NE 57TH AV
NE 58TH AV
NE 59TH AV
NE 60TH AV
NE 61ST AV
NE 62ND AV
NE 63RD AV
NE 64TH AV
NE 65TH AV
NE 66TH AV
NE 67TH AV
NE 68TH AV
NE 69TH AV
NE 70TH AV
NE 71ST AV
NE 72ND AV
NE 73RD AV
NE 74TH AV
NE 75TH AV
NE 76TH AV
NE 77TH AV
NE 78TH AV
NE 79TH AV
NE 80TH AV
NE 81ST AV
NE 82ND AV
NE 83RD AV
NE 84TH AV
NE 85TH AV
NE 86TH AV
NE 87TH AV
NE 88TH AV
NE 89TH AV
NE 90TH AV
NE 91ST AV
NE 92ND AV
NE 93RD AV
NE 94TH AV
NE 95TH AV
NE 96TH AV
NE 97TH AV
NE 98TH AV
NE 99TH AV
NE 100TH AV
NE 101ST AV
NE 102ND AV
NE 103RD AV
NE 104TH AV
NE 105TH AV
NE 106TH AV
NE 107TH AV
NE 108TH AV
NE 109TH AV
NE 110TH AV
NE 111TH AV
NE 112TH AV
NE 113TH AV
NE 114TH AV
NE 115TH AV
NE 116TH AV
NE 117TH AV
NE 118TH AV
NE 119TH AV
NE 120TH AV
NE 121ST AV
NE 122ND AV
NE 123RD AV
NE 124TH AV
NE 125TH AV
NE 126TH AV
NE 127TH AV
NE 128TH AV
NE 129TH AV
NE 130TH AV
NE 131ST AV
NE 132ND AV
NE 133RD AV
NE 134TH AV
NE 135TH AV
NE 136TH AV
NE 137TH AV
NE 138TH AV
NE 139TH AV
NE 140TH AV
NE 141ST AV
NE 142ND AV
NE 143RD AV
NE

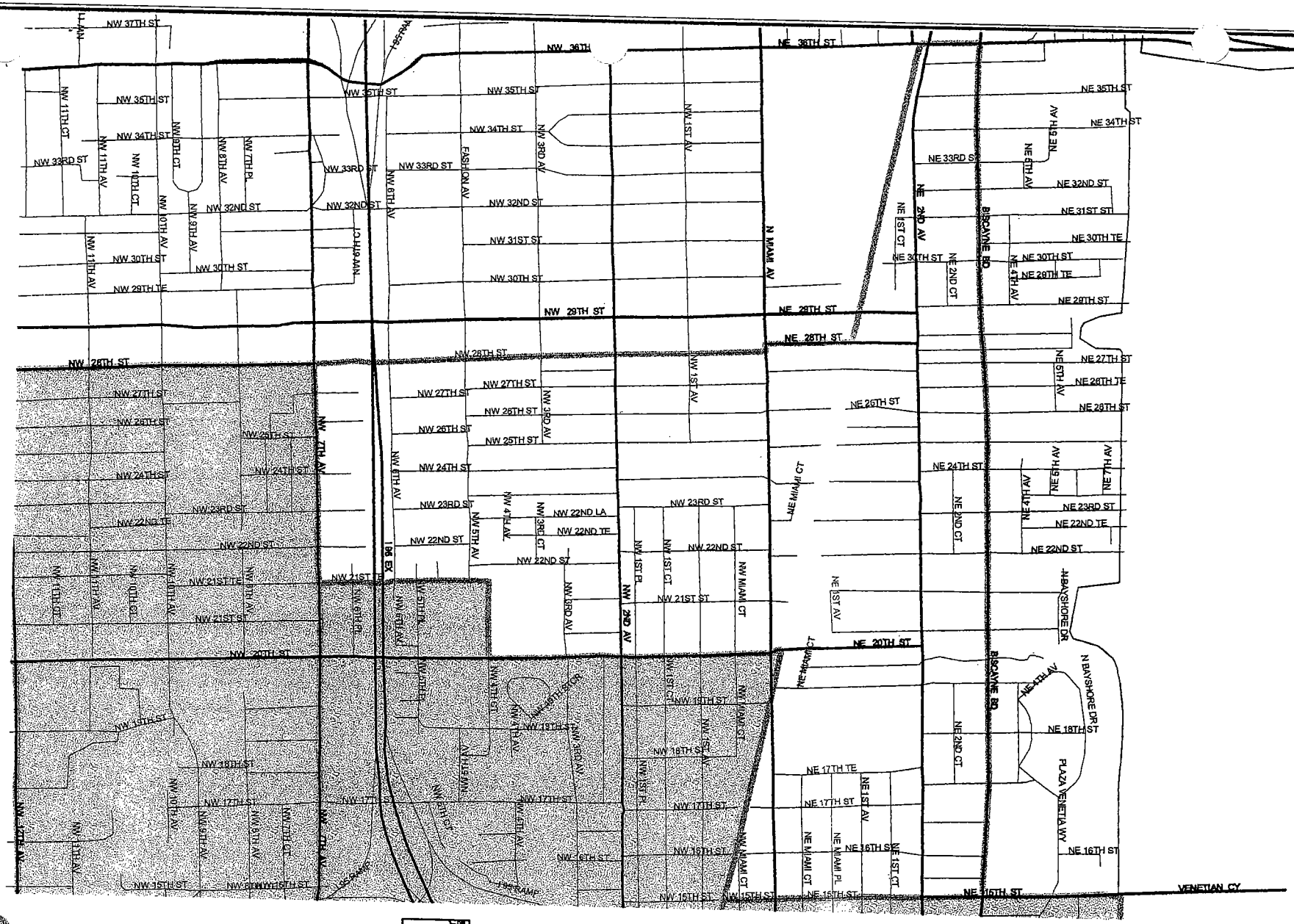

Miami-Dade Empowerment Trust

Street

Neighborhood Boundary

Wynwood Neighborhood

Federal Empowerment Zone

Miami-Dade Empowerment Trust, Inc.

N

Disclaimer

Data contained was provided by Miami-Dade County, City of Miami, City of Hialeah and Florida City. No claim can be made to the accuracy of said data. The information is subject to change with out notice. This map should not be used as an official document. For official documentation, please contact the appropriate source.

Prepared by C&C Solutions, Inc.
Refile AH0013-001-05
February 15, 2002

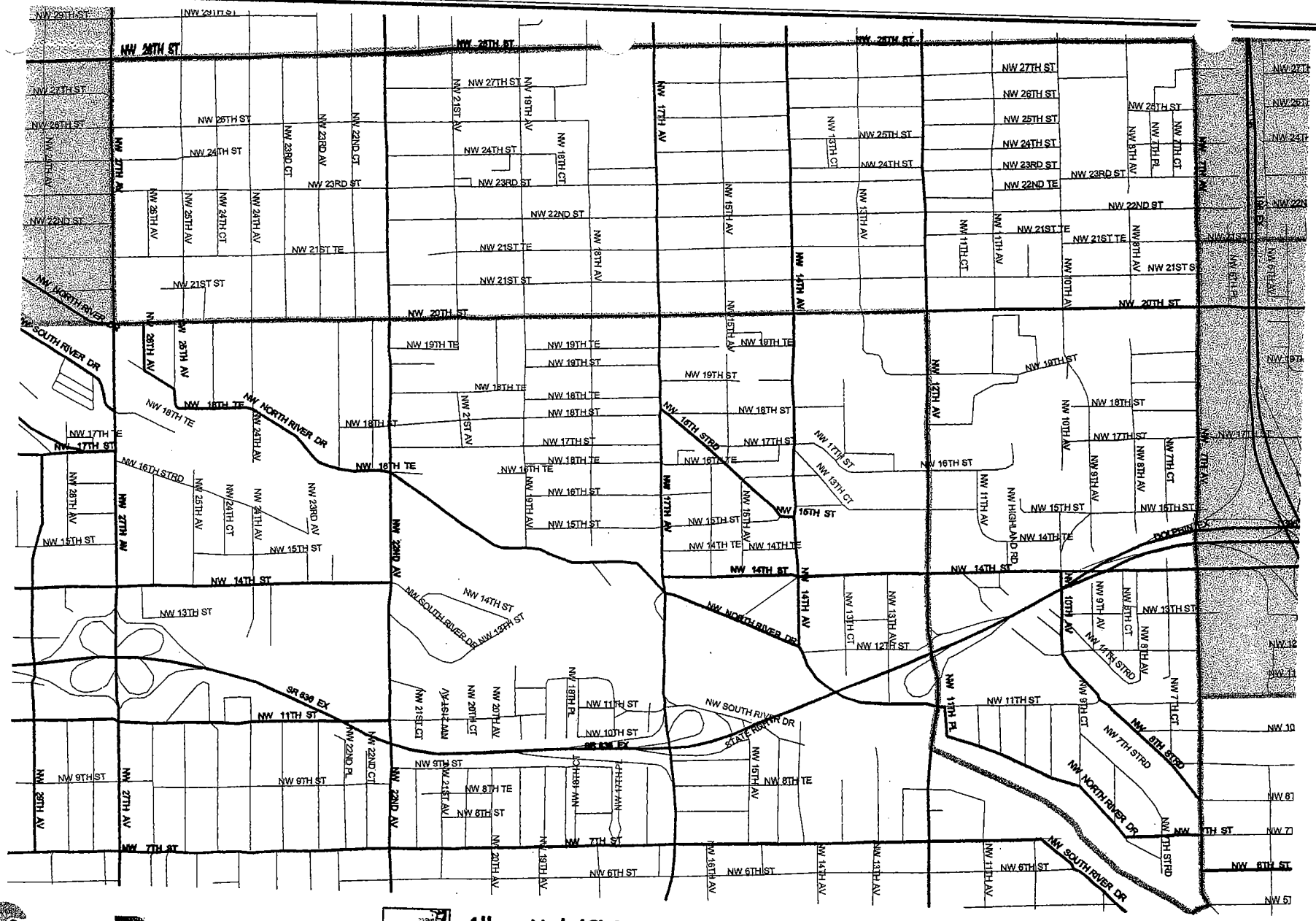

Miami-Dade Empowerment Trust

Street

Neighborhood Boundary

Allapattah/Civic Center Neighborhood

Federal Empowerment Zone

Miami-Dade Empowerment Trust, Inc.

N

Disclaimer

Data contained was provided by Miami-Dade County, City of Miami, City of Hialeah and Florida City. No claims can be made to the accuracy of said data. The information provided is subject to change without notice. This map should not be used as an official document. For official documentation, please contact the appropriate source.

Prepared by C&C Solutions, Inc.
Refer #Map2-001-08
February 15, 2002

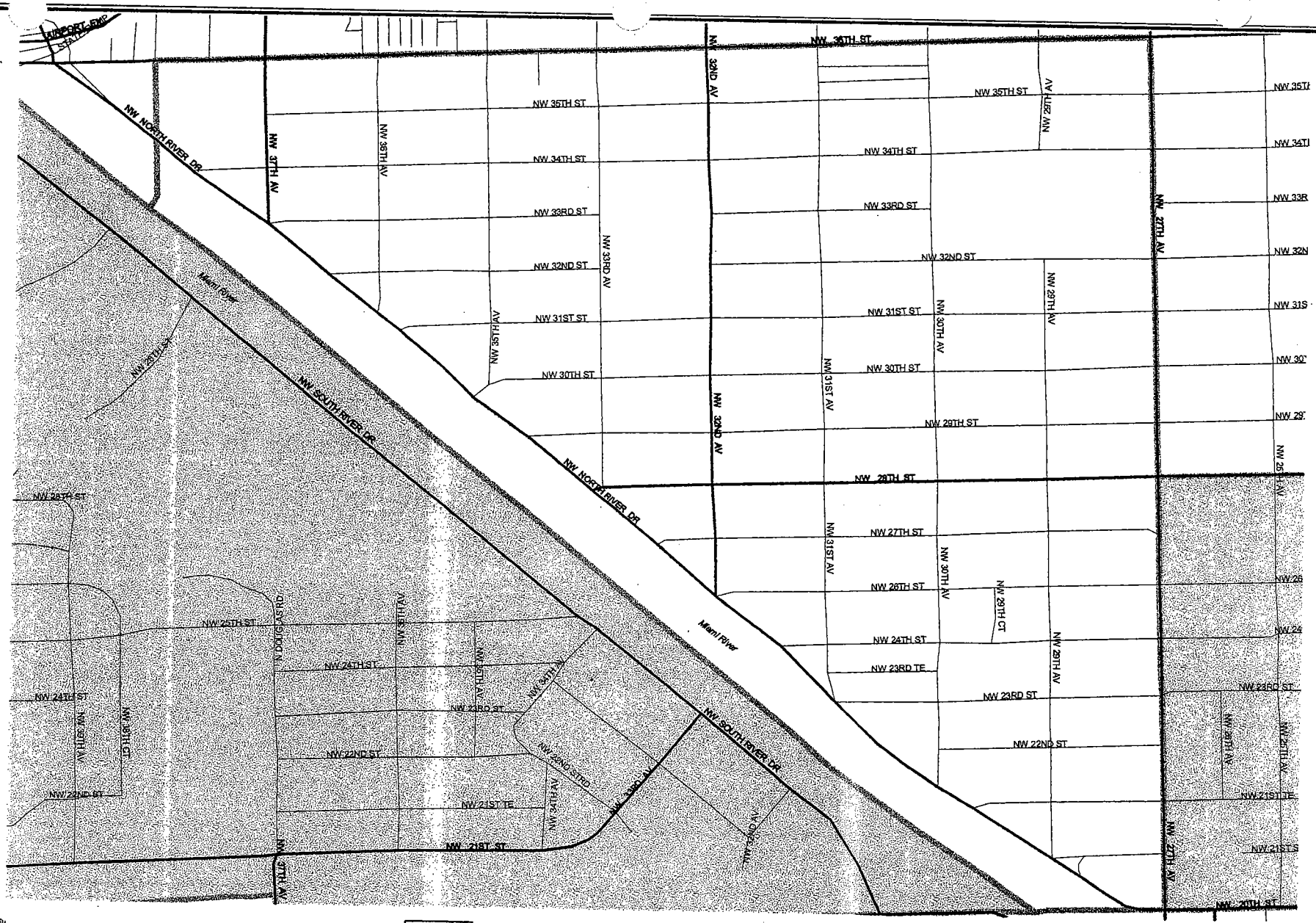

Street
Neighborhood Boundary

Melrose Neighborhood

Federal Empowerment Zone

Miami-Dade Empowerment Trust, Inc.

N

0 0.07 Miles

Disclaimer

Data contained was provided by Miami-Dade County, City of Miami, City of Homestead and Florida City. No claims can be made to the accuracy of said data. The information provided is subject to change without notice. This map should not be used as an official document. For official documentation, please contact the appropriate source.

Prepared by C&C Solutions, Inc.
Refill AH0111-001-05
February 15, 2002

Street
Neighborhood Boundary

Liberty City/Model City Neighborhood

Federal Empowerment Zone

Miami-Dade Empowerment Trust, Inc.

Disclaimer

Data contained was provided by Miami-Dade County, City of Miami, City of Homestead and Florida City. No claims can be made to the accuracy of said data. The information provided is subject to change without notice. This map should not be used as an official document. For official documentation, please contact the appropriate source.

Prepared by C&C Solutions, Inc.
Refill AH0111-008-05
February 15, 2002

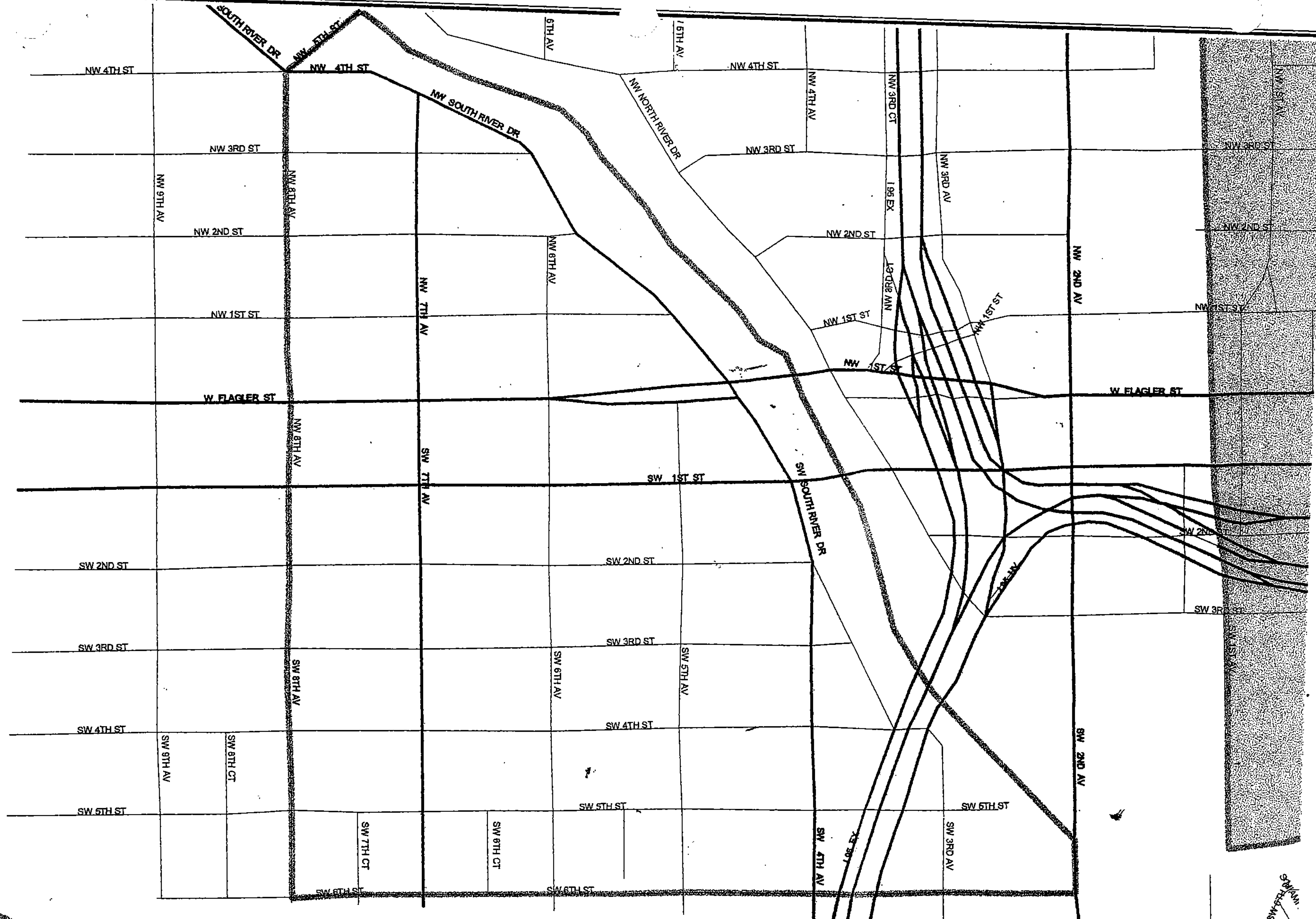

Street
Neighborhood Boundary

Little Havana Neighborhood

Federal Empowerment Zone

Miami-Dade Empowerment Trust, Inc.

Disclaimer

Data contained was provided by Miami-Dade County, City of Miami, City of Homestead and Florida City. No claims can be made to the accuracy of said data. The information provided is subject to change without notice. This map should not be used as an official document. For official documentation, please contact the appropriate source.

Prepared by C&C Solutions, Inc.
Ref#: AH011-001-05
February 15, 2002

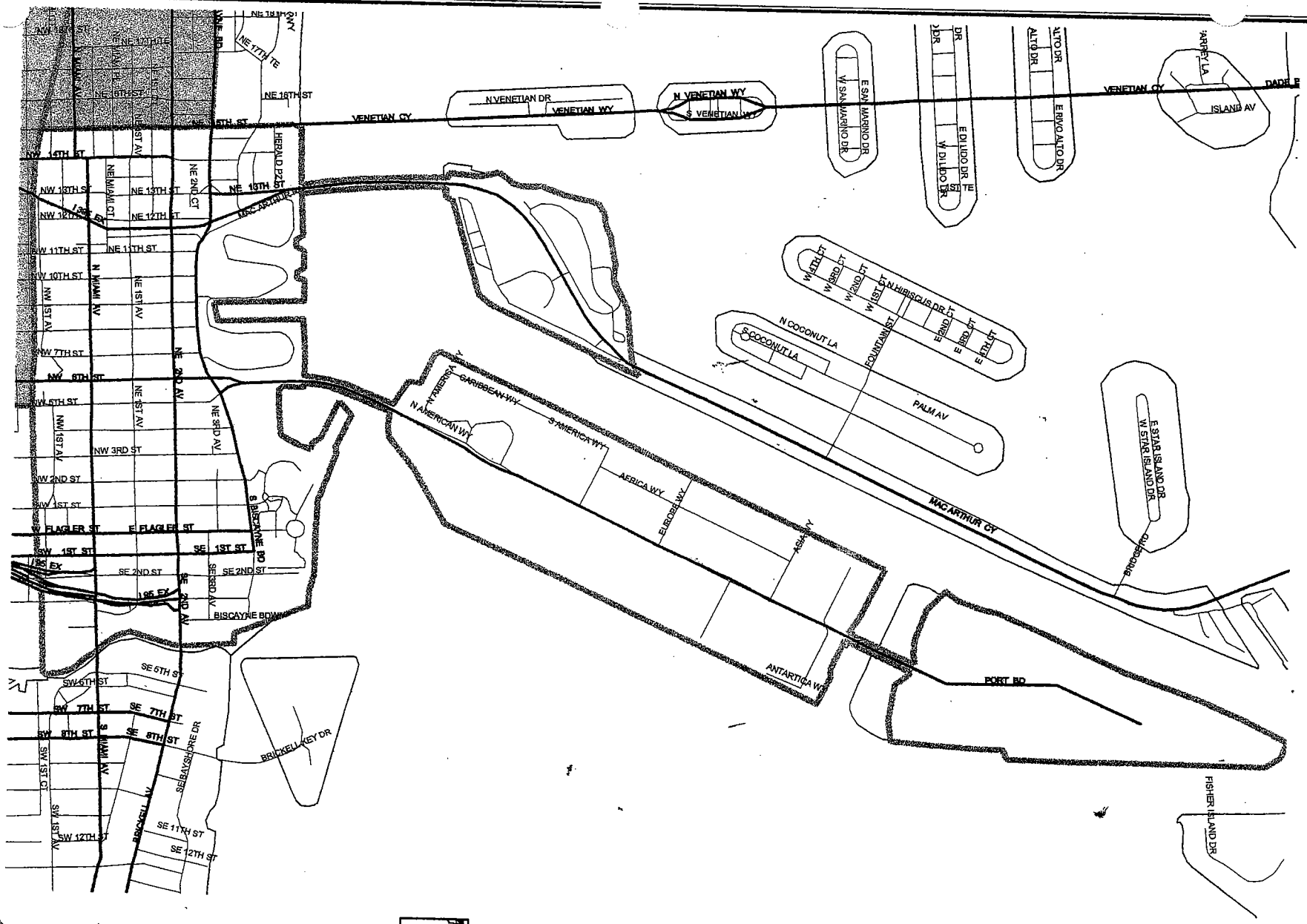

Miami-Dade Empowerment Trust

Street

Neighborhood Boundary

CBD & Seaport Neighborhood

Federal Empowerment Zone

Miami-Dade Empowerment Trust, Inc.

N

Disclaimer

Data contained was provided by Miami-Dade County, City of Miami, City of Homestead and Florida City. No claims can be made to the accuracy of said data. The information provided is subject to change without notice. This map should not be used as an official document. For official documentation, please contact the appropriate source.

Prepared by C&C Solutions, Inc.
Refile AH0011-001-05
February 15, 2002

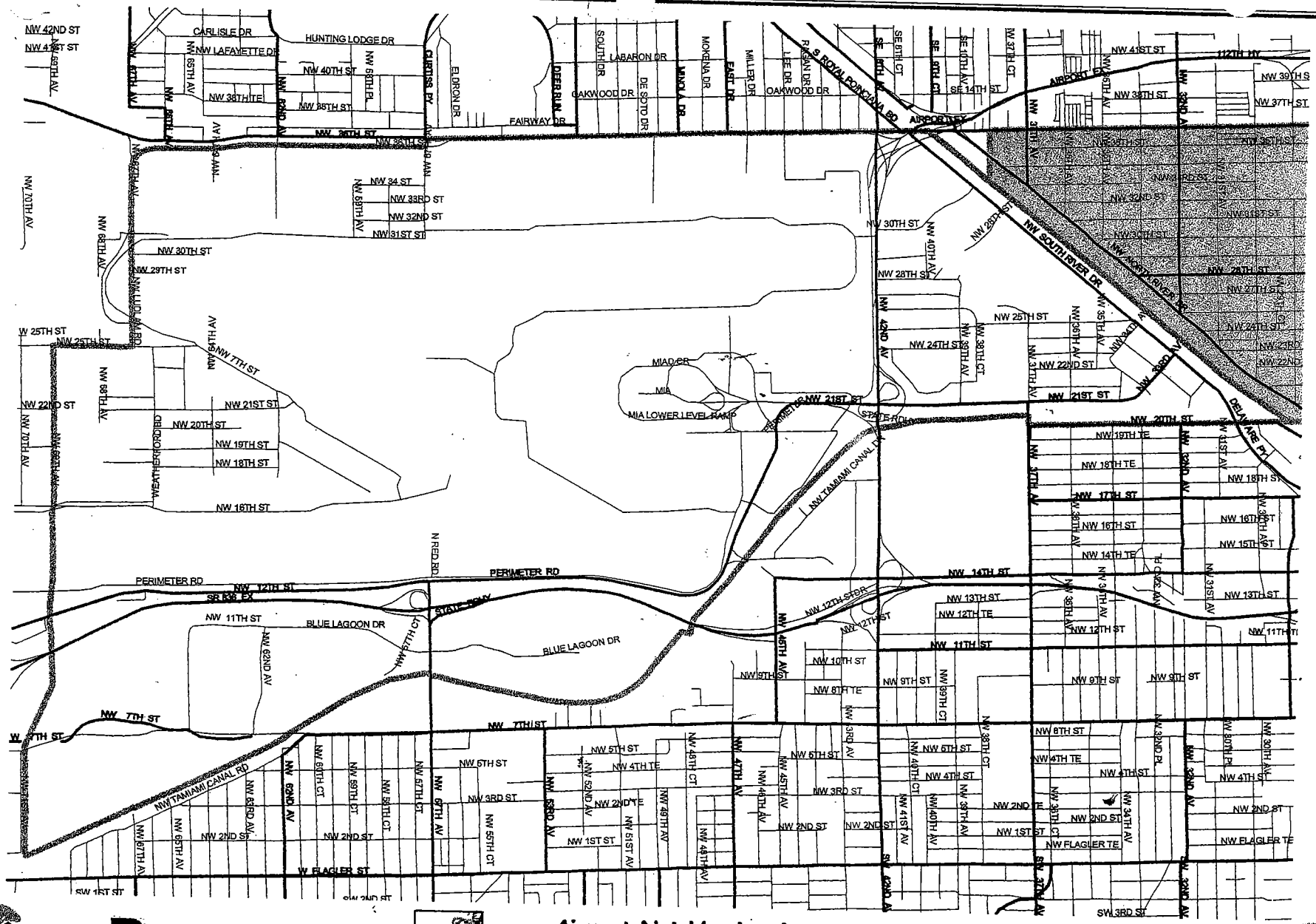
NW 42ND ST
NW 41ST ST
CARLISLE DR
NW LAFAYETTE DR
HUNTING LODGE DR
NW 40TH ST
NW 38TH TE
NW 38TH ST
NW 36TH ST
NW 35TH ST
CURTISS PY
ELDRON DR
DEER RUN
FAIRWAY DR
SOUTH DR
LABARON DR
OAKWOOD DR
DE SOTO DR
MOGENA DR
MINO A DR
EAST DR
MILLER DR
LEE DR
REGAN DR
S ROYAL POINCIANA BD
SE 6TH CT
SE 6TH AV
SE 10TH AV
SE 14TH ST
NW 37TH CT
NW 41ST ST
NW 39TH ST
NW 37TH ST
112TH HY
AIRPORT EX
AIRPORT EX
NW 38TH ST
NW 35TH ST
NW 34TH ST
NW 32ND ST
NW 31ST ST
NW 30TH ST
NW 29TH ST
NW 28TH ST
NW 27TH ST
NW 26TH ST
NW 24TH ST
NW 22ND ST
NW 21ST ST
NW 20TH ST
NW 19TH ST
NW 18TH ST
NW 17TH ST
NW 16TH ST
NW 15TH ST
NW 14TH ST
NW 13TH ST
NW 12TH ST
NW 11TH ST
NW 10TH ST
NW 9TH ST
NW 8TH ST
NW 7TH ST
NW 6TH ST
NW 5TH ST
NW 4TH ST
NW 3RD ST
NW 2ND ST
NW 1ST ST
SW 1ST ST
SW 2ND ST
SW 3RD ST
W FLAGLER ST
NW FLAGLER TE
NW SOUTH RIVER DR
NW NORTH RIVER DR
DELAWARE PL
NW 34TH PL
NW 32ND PL
NW 30TH PL
NW 30TH AV
NW 32ND AV
NW 34TH AV
NW 35TH AV
NW 36TH AV
NW 37TH AV
NW 38TH AV
NW 39TH AV
NW 40TH AV
NW 41ST AV
NW 42ND AV
NW 43RD AV
NW 45TH AV
NW 46TH AV
NW 47TH AV
NW 48TH AV
NW 49TH AV
NW 51ST AV
NW 53RD AV
NW 55TH CT
NW 57TH AV
NW 57TH CT
NW 58TH CT
NW 59TH CT
NW 60TH CT
NW 62ND AV
NW 63RD AV
NW 65TH AV
NW 67TH AV
NW 68TH AV
NW 70TH AV
NW 72ND AV
NW 74TH AV
NW 76TH AV
NW 78TH AV
NW 79TH AV
NW 82ND AV
NW 84TH AV
NW 86TH AV
NW 87TH AV
NW 89TH AV
NW 90TH AV
NW 92ND AV
NW 94TH AV
NW 96TH AV
NW 98TH AV
NW 99TH CT
NW 100TH CT
NW 102ND AV
NW 104TH AV
NW 106TH AV
NW 108TH AV
NW 110TH AV
NW 112TH AV
NW 114TH AV
NW 116TH AV
NW 118TH AV
NW 120TH AV
NW 122ND AV
NW 124TH AV
NW 126TH AV
NW 128TH AV
NW 130TH AV
NW 132ND AV
NW 134TH AV
NW 136TH AV
NW 138TH AV
NW 140TH AV
NW 142ND AV
NW 144TH AV
NW 146TH AV
NW 148TH AV
NW 150TH AV
NW 152ND AV
NW 154TH AV
NW 156TH AV
NW 158TH AV
NW 160TH AV
NW 162ND AV
NW 164TH AV
NW 166TH AV
NW 168TH AV
NW 170TH AV
NW 172ND AV
NW 174TH AV
NW 176TH AV
NW 178TH AV
NW 180TH AV
NW 182ND AV
NW 184TH AV
NW 186TH AV
NW 188TH AV
NW 190TH AV
NW 192ND AV
NW 194TH AV
NW 196TH AV
NW 198TH AV
NW 200TH AV
NW 202ND AV
NW 204TH AV
NW 206TH AV
NW 208TH AV
NW 210TH AV
NW 212TH AV
NW 214TH AV
NW 216TH AV
NW 218TH AV
NW 220TH AV
NW 222ND AV
NW 224TH AV
NW 226TH AV
NW 228TH AV
NW 230TH AV
NW 232ND AV
NW 234TH AV
NW 236TH AV
NW 238TH AV
NW 240TH AV
NW 242ND AV
NW 244TH AV
NW 246TH AV
NW 248TH AV
NW 250TH AV
NW 252ND AV
NW 254TH AV
NW 256TH AV
NW 258TH AV
NW 260TH AV
NW 262ND AV
NW 264TH AV
NW 266TH AV
NW 268TH AV
NW 270TH AV
NW 272ND AV
NW 274TH AV
NW 276TH AV
NW 278TH AV
NW 280TH AV
NW 282ND AV
NW 284TH AV
NW 286TH AV
NW 288TH AV
NW 290TH AV
NW 292ND AV
NW 294TH AV
NW 296TH AV
NW 298TH AV
NW 300TH AV
NW 302ND AV
NW 304TH AV
NW 306TH AV
NW 308TH AV
NW 310TH AV
NW 312TH AV
NW 314TH AV
NW 316TH AV
NW 318TH AV
NW 320TH AV
NW 322ND AV
NW 324TH AV
NW 326TH AV
NW 328TH AV
NW 330TH AV
NW 332ND AV
NW 334TH AV
NW 336TH AV
NW 338TH AV
NW 340TH AV
NW 342ND AV
NW 344TH AV
NW 346TH AV
NW 348TH AV
NW 350TH AV
NW 352ND AV
NW 354TH AV
NW 356TH AV
NW 358TH AV
NW 360TH AV
NW 362ND AV
NW 364TH AV
NW 366TH AV
NW 368TH AV
NW 370TH AV
NW 372ND AV
NW 374TH AV
NW 376TH AV
NW 378TH AV
NW 380TH AV
NW 382ND AV
NW 384TH AV
NW 386TH AV
NW 388TH AV
NW 390TH AV
NW 392ND AV
NW 394TH AV
NW 396TH AV
NW 398TH AV
NW 400TH AV
NW 402ND AV
NW 404TH AV
NW 406TH AV
NW 408TH AV
NW 410TH AV
NW 412TH AV
NW 414TH AV
NW 416TH AV
NW 418TH AV
NW 420TH AV
NW 422ND AV
NW 424TH AV
NW 426TH AV
NW 428TH AV
NW 430TH AV
NW 432ND AV
NW 434TH AV
NW 436TH AV
NW 438TH AV
NW 440TH AV
NW 442ND AV
NW 444TH AV
NW 446TH AV
NW 448TH AV
NW 450TH AV
NW 452ND AV
NW 454TH AV
NW 456TH AV
NW 458TH AV
NW 460TH AV
NW 462ND AV
NW 464TH AV
NW 466TH AV
NW 468TH AV
NW 470TH AV
NW 472ND AV
NW 474TH AV
NW 476TH AV
NW 478TH AV
NW 480TH AV
NW 482ND AV
NW 484TH AV
NW 486TH AV
NW 488TH AV
NW 490TH AV
NW 492ND AV
NW 494TH AV
NW 496TH AV
NW 498TH AV
NW 500TH AV
NW 502ND AV
NW 504TH AV
NW 506TH AV
NW 508TH AV
NW 510TH AV
NW 512TH AV
NW 514TH AV
NW 516TH AV
NW 518TH AV
NW 520TH AV
NW 522ND AV
NW 524TH AV
NW 526TH AV
NW 528TH AV
NW 530TH AV
NW 532ND AV
NW 534TH AV
NW 536TH AV
NW 538TH AV
NW 540TH AV
NW 542ND AV
NW 544TH AV
NW 546TH AV
NW 548TH AV
NW 550TH AV
NW 552ND AV
NW 554TH AV
NW 556TH AV
NW 558TH AV
NW 560TH AV
NW 562ND AV
NW 564TH AV
NW 566TH AV
NW 568TH AV
NW 570TH AV
NW 572ND AV
NW 574TH AV
NW 576TH AV
NW 578TH AV
NW 580TH AV
NW 582ND AV
NW 584TH AV
NW 586TH AV
NW 588TH AV
NW 590TH AV
NW 592ND AV
NW 594TH AV
NW 596TH AV
NW 598TH AV
NW 600TH AV
NW 602ND AV
NW 604TH AV
NW 606TH AV
NW 608TH AV
NW 610TH AV
NW 612TH AV
NW 614TH AV
NW 616TH AV
NW 618TH AV
NW 620TH AV
NW 622ND AV
NW 624TH AV
NW 626TH AV
NW 628TH AV
NW 630TH AV
NW 632ND AV
NW 634TH AV
NW 636TH AV
NW 638TH AV
NW 640TH AV
NW 642ND AV
NW 644TH AV
NW 646TH AV
NW 648TH AV
NW 650TH AV
NW 652ND AV
NW 654TH AV
NW 656TH AV
NW 658TH AV
NW 660TH AV
NW 662ND AV
NW 664TH AV
NW 666TH AV
NW 668TH AV
NW 670TH AV
NW 672ND AV
NW 674TH AV
NW 676TH AV
NW 678TH AV
NW 680TH AV
NW 682ND AV
NW 684TH AV
NW 686TH AV
NW 688TH AV
NW 690TH AV
NW 692ND AV
NW 694TH AV
NW 696TH AV
NW 698TH AV
NW 700TH AV
NW 702ND AV
NW 704TH AV
NW 706TH AV
NW 708TH AV
NW 710TH AV
NW 712TH AV
NW 714TH AV
NW 716TH AV
NW 718TH AV
NW 720TH AV
NW 722ND AV
NW 724TH AV
NW 726TH AV
NW 728TH AV
NW 730TH AV
NW 732ND AV
NW 734TH AV
NW 736TH AV
NW 738TH AV
NW 740TH AV
NW 742ND AV
NW 744TH AV
NW 746TH AV
NW 748TH AV
NW 750TH AV
NW 752ND AV
NW 754TH AV
NW 756TH AV
NW 758TH AV
NW 760TH AV
NW 762ND AV
NW 764TH AV
NW 766TH AV
NW 768TH AV
NW 770TH AV
NW 772ND AV
NW 774TH AV
NW 776TH AV
NW 778TH AV
NW 780TH AV
NW 782ND AV
NW 784TH AV
NW 786TH AV
NW 788TH AV
NW 790TH AV
NW 792ND AV
NW 794TH AV
NW 796TH AV
NW 798TH AV
NW 800TH AV
NW 802ND AV
NW 804TH AV
NW 806TH AV
NW 808TH AV
NW 810TH AV
NW 812TH AV
NW 814TH AV
NW 816TH AV
NW 818TH AV
NW 820TH AV
NW 822ND AV
NW 824TH AV
NW 826TH AV
NW 828TH AV
NW 830TH AV
NW 832ND AV
NW 834TH AV
NW 836TH AV
NW 838TH AV
NW 840TH AV
NW 842ND AV
NW 844TH AV
NW 846TH AV
NW 848TH AV
NW 850TH AV
NW 852ND AV
NW 854TH AV
NW 856TH AV
NW 858TH AV
NW 860TH AV
NW 862ND AV
NW 864TH AV
NW 866TH AV
NW 868TH AV
NW 870TH AV
NW 872ND AV
NW 874TH AV
NW 876TH AV
NW 878TH AV
NW 880TH AV
NW 882ND AV
NW 884TH AV
NW 886TH AV
NW 888TH AV
NW 890TH AV
NW 892ND AV
NW 894TH AV
NW 896TH AV
NW 898TH AV
NW 900TH AV
NW 902ND AV
NW 904TH AV
NW 906TH AV
NW 908TH AV
NW 910TH AV
NW 912TH AV
NW 914TH AV
NW 916TH AV
NW 918TH AV
NW 920TH AV
NW 922ND AV
NW 924TH AV
NW 926TH AV
NW 928TH AV
NW 930TH AV
NW 932ND AV
NW 934TH AV
NW 936TH AV
NW 938TH AV
NW 940TH AV
NW 942ND AV
NW 944TH AV
NW 946TH AV
NW 948TH AV
NW 950TH AV
NW 952ND AV
NW 954TH AV
NW 956TH AV
NW 958TH AV
NW 960TH AV
NW 962ND AV
NW 964TH AV
NW 966TH AV
NW 968TH AV
NW 970TH AV
NW 972ND AV
NW 974TH AV
NW 976TH AV
NW 978TH AV
NW 980TH AV
NW 982ND AV
NW 984TH AV
NW 986TH AV
NW 988TH AV
NW 990TH AV
NW 992ND AV
NW 994TH AV
NW 996TH AV
NW 998TH AV
NW 1000TH AV
NW 1002ND AV
NW 1004TH AV
NW 1006TH AV
NW 1008TH AV
NW 1010TH AV
NW 1012TH AV
NW 1014TH AV
NW 1016TH AV
NW 1018TH AV
NW 1020TH AV
NW 1022ND AV
NW 1024TH AV
NW 1026TH AV
NW 1028TH AV
NW 1030TH AV
NW 1032ND AV
NW 1034TH AV
NW 1036TH AV
NW 1038TH AV
NW 1040TH AV
NW 1042ND AV
NW 1044TH AV
NW 1046TH AV
NW 1048TH AV
NW 1050TH AV
NW 1052ND AV
NW 1054TH AV
NW 1056TH AV
NW 1058TH AV
NW 1060TH AV
NW 1062ND AV
NW 1064TH AV
NW 1066TH AV
NW 1068TH AV
NW 1070TH AV
NW 1072ND AV
NW 1074TH AV
NW 1076TH AV
NW 1078TH AV
NW 1080TH AV
NW 1082ND AV
NW 1084TH AV
NW 1086TH AV
NW 1088TH AV
NW 1090TH AV
NW 1092ND AV
NW 1094TH AV
NW 1096TH AV
NW 1098TH AV
NW 1100TH AV
NW 1102ND AV
NW 1104TH AV
NW 1106TH AV
NW 1108TH AV
NW 1110TH AV
NW 1112TH AV
NW 1114TH AV
NW 1116TH AV
NW 1118TH AV
NW 1120TH AV
NW 1122ND AV
NW 1124TH AV
NW 1126TH AV
NW 1128TH AV
NW 1130TH AV
NW 1132ND AV
NW 1134TH AV
NW 1136TH AV
NW 1138TH AV
NW 1140TH AV
NW 1142ND AV
NW 1144TH AV
NW 1146TH AV
NW 1148TH AV
NW 1150TH AV
NW 1152ND AV
NW 1154TH AV
NW 1156TH AV
NW 1158TH AV
NW 1160TH AV
NW 1162ND AV
NW 1164TH AV
NW 1166TH AV
NW 1168TH AV
NW 1170TH AV
NW 1172ND AV
NW 1174TH AV
NW 1176TH AV
NW 1178TH AV
NW 1180TH AV
NW 1182ND AV
NW 1184TH AV
NW 1186TH AV
NW 1188TH AV
NW 1190TH AV
NW 1192ND AV
NW 1194TH AV
NW 1196TH AV
NW 1198TH AV
NW 1200TH AV
NW 1202ND AV
NW 1204TH AV
NW 1206TH AV
NW 1208TH AV
NW 1210TH AV
NW 1212TH AV
NW 1214TH AV
NW 1216TH AV
NW 1218TH AV
NW 1220TH AV
NW 1222ND AV
NW 1224TH AV
NW 1226TH AV
NW 1228TH AV
NW 1230TH AV
NW 1232ND AV
NW 1234TH AV
NW 1236TH AV
NW 1238TH AV
NW 1240TH AV
NW 1242ND AV
NW 1244TH AV
NW 1246TH AV
NW 1248TH AV
NW 1250TH AV
NW 1252ND AV
NW 1254TH AV
NW 1256TH AV
NW 1258TH AV
NW 1260TH AV
NW 1262ND AV
NW 1264TH AV
NW 1266TH AV
NW 1268TH AV
NW 1270TH AV
NW 1272ND AV
NW 1274TH AV
NW 1276TH AV
NW 1278TH AV
NW 1280TH AV
NW 1282ND AV
NW 1284TH AV
NW 1286TH AV
NW 1288TH AV
NW 1290TH AV
NW 1292ND AV
NW 1294TH AV
NW 1296TH AV
NW 1298TH AV
NW 1300TH AV
NW 1302ND AV
NW 1304TH AV
NW 1306TH AV
NW 1308TH AV
NW 1310TH AV
NW 1312TH AV
NW 1314TH AV
NW 1316TH AV
NW 1318TH AV
NW 1320TH AV
NW 1322ND AV
NW 1324TH AV
NW 1326TH AV
NW 1328TH AV
NW 1330TH AV
NW 1332ND AV
NW 1334TH AV
NW 1336TH AV
NW 1338TH AV
NW 1340TH AV
NW 1342ND AV
NW 1344TH AV
NW 1346TH AV
NW 1348TH AV
NW 1350TH AV
NW 1352ND AV
NW 1354TH AV
NW 1356TH AV
NW 1358TH AV
NW 1360TH AV
NW 1362ND AV
NW 1364TH AV
NW 1366TH AV
NW 1368TH AV
NW 1370TH AV
NW 1372ND AV
NW 1374TH AV
NW 1376TH AV
NW 1378TH AV
NW 1380TH AV
NW 1382ND AV
NW 1384TH AV
NW 1386TH AV
NW 1388TH AV
NW 1390TH AV
NW 1392ND AV
NW 1394TH AV
NW 1396TH AV
NW 1398TH AV
NW 1400TH AV
NW 1402ND AV
NW 1404TH AV
NW 1406TH AV
NW 1408TH AV
NW 1410TH AV
NW 1412TH AV
NW 1414TH AV
NW 1416TH AV
NW 1418TH AV
NW 1420TH AV
NW 1422ND AV
NW 1424TH AV
NW 1426TH AV
NW 1428TH AV
NW 1430TH AV
NW 1432ND AV
NW 1434TH AV
NW 1436TH AV
NW 1438TH AV
NW 1440TH AV
NW 1442ND AV
NW 1444TH AV
NW 1446TH AV
NW 1448TH AV
NW 1450TH AV
NW 1452ND AV
NW 1454TH AV
NW 1456TH AV
NW 1458TH AV
NW 1460TH AV
NW 1462ND AV
NW 1464TH AV
NW 1466TH AV
NW 1468TH AV
NW 1470TH AV
NW 1472ND AV
NW 1474TH AV
NW 1476TH AV
NW 1478TH AV
NW 1480TH AV
NW 1482ND AV
NW 1484TH AV
NW 1486TH AV
NW 1488TH AV
NW 1490TH AV
NW 1492ND AV
NW 1494TH AV
NW 1496TH AV
NW 1498TH AV
NW 1500TH AV
NW 1502ND AV
NW 1504TH AV
NW 1506TH AV
NW 1508TH AV
NW 1510TH AV
NW 1512TH AV
NW 1514TH AV
NW 1516TH AV
NW 1518TH AV
NW 1520TH AV
NW 1522ND AV
NW 1524TH AV
NW 1526TH AV
NW 1528TH AV
NW 1530TH AV
NW 1532ND AV
NW 1534TH AV
NW 1536TH AV
NW 1538TH AV
NW 1540TH AV
NW 1542ND AV
NW 1544TH AV
NW 1546TH AV
NW 1548TH AV
NW 1550TH AV
NW 1552ND AV
NW 1554TH AV
NW 1556TH AV
NW 1558TH AV
NW 1560TH AV
NW 1562ND AV
NW 1564TH AV
NW 1566TH AV
NW 1568TH AV
NW 1570TH AV
NW 1572ND AV
NW 1574TH AV
NW 1576TH AV
NW 1578TH AV
NW 1580TH AV
NW 1582ND AV
NW 1584TH AV
NW 1586TH AV
NW 1588TH AV
NW 1590TH AV
NW 1592ND AV
NW 1594TH AV
NW 1596TH AV
NW 1598TH AV
NW 1600TH AV
NW 1602ND AV
NW 1604TH AV
NW 1606TH AV
NW 1608TH AV
NW 1610TH AV
NW 1612TH AV
NW 1614TH AV
NW 1616TH AV
NW 1618TH AV
NW 1620TH AV
NW 1622ND AV
NW 1624TH AV
NW 1626TH AV
NW 1628TH AV
NW 1630TH AV
NW 1632ND AV
NW 1634TH AV
NW 1636TH AV
NW 1638TH AV
NW 1640TH AV
NW 1642ND AV
NW 1644TH AV
NW 1646TH AV
NW 1648TH AV
NW 1650TH AV
NW 1652ND AV
NW 1654TH AV
NW 1656TH AV
NW 1658TH AV
NW 1660TH AV
NW 1662ND AV
NW 1664TH AV
NW 1666TH AV
NW 1668TH AV
NW 1670TH AV
NW 1672ND AV
NW 1674TH AV
NW 1676TH AV
NW 1678TH AV
NW 1680TH AV
NW 1682ND AV
NW 1684TH AV
NW 1686TH AV
NW 1688TH AV
NW 1690TH AV
NW 1692ND AV
NW 1694TH AV
NW 1696TH AV
NW 1698TH AV
NW 1700TH AV
NW 1702ND AV
NW 1704TH AV
NW 1706TH AV
NW 1708TH AV
NW 1710TH AV
NW 1712TH AV
NW 1714TH AV
NW 1716TH AV
NW 1718TH AV
NW 1720TH AV
NW 1722ND AV
NW 1724TH AV
NW 1726TH AV
NW 1728TH AV
NW 1730TH AV
NW 1732ND AV
NW 1734TH AV
NW 1736TH AV
NW 1738TH AV
NW 1740TH AV
NW 1742ND AV
NW 1744TH AV
NW 1746TH AV
NW 1748TH AV
NW 1750TH AV
NW 1752ND AV
NW 1754TH AV
NW 1756TH AV
NW 1758TH AV
NW 1760TH AV
NW 1762ND AV
NW 1764TH AV
NW 1766TH AV
NW 1768TH AV
NW 1770TH AV
NW 1772ND AV
NW 1774TH AV
NW 1776TH AV
NW 1778TH AV
NW 1780TH AV
NW 1782ND AV
NW 1784TH AV
NW 1786TH AV
NW 1788TH AV
NW 1790TH AV
NW 1792ND AV
NW 1794TH AV
NW 1796TH AV
NW 1798TH AV
NW 1800TH AV
NW 1802ND AV
NW 1804TH AV
NW 1806TH AV
NW 1808TH AV
NW 1810TH AV
NW 1812TH AV
NW 1814TH AV
NW 1816TH AV
NW 1818TH AV
NW 1820TH AV
NW 1822ND AV
NW 1824TH AV
NW 1826TH AV
NW 1828TH AV
NW 1830TH AV
NW 1832ND AV
NW 1834TH AV
NW 1836TH AV
NW 1838TH AV
NW 1840TH AV
NW 1842ND AV
NW 1844TH AV
NW 1846TH AV
NW 1848TH AV
NW 1850TH AV
NW 1852ND AV
NW 1854TH AV
NW 1856TH AV
NW 1858TH AV
NW 1860TH AV
NW 1862ND AV
NW 1864TH AV
NW 1866TH AV
NW 1868TH AV
NW 1870TH AV
NW 1872ND AV
NW 1874TH AV
NW 1876TH AV
NW 1878TH AV
NW 1880TH AV
NW 1882ND AV
NW 1884TH AV
NW 1886TH AV
NW 1888TH AV
NW 1890TH AV
NW 1892ND AV
NW 1894TH AV
NW 1896TH AV
NW 1898TH AV
NW 1900TH AV
NW 1902ND AV
NW 1904TH AV
NW 1906TH AV
NW 1908TH AV
NW 1910TH AV
NW 1912TH AV
NW 1914TH AV
NW 1916TH AV
NW 1918TH AV
NW 1920TH AV
NW 1922ND AV
NW 1924TH AV
NW 1926TH AV
NW 1928TH AV
NW 1930TH AV
NW 1932ND AV
NW 1934TH AV
NW 1936TH AV
NW 1938TH AV
NW 1940TH AV
NW 1942ND AV
NW 1944TH AV
NW 1946TH AV
NW 1948TH AV
NW 1950TH AV
NW 1952ND AV
NW 1954TH AV
NW 1956TH AV
NW 1958TH AV
NW 1960TH AV
NW 1962ND AV
NW 1964TH AV
NW 1966TH AV
NW 1968TH AV
NW 1970TH AV
NW 1972ND AV
NW 1974TH AV
NW 1976TH AV
NW 1978TH AV
NW 1980TH AV
NW 1982ND AV
NW 1984TH AV
NW 1986TH AV
NW 1988TH AV
NW 1990TH AV
NW 1992ND AV
NW 1994TH AV
NW 1996TH AV
NW 1998TH AV
NW 2000TH AV
NW 2002ND AV
NW 2004TH AV
NW 2006TH AV
NW 2008TH AV
NW 2010TH AV
NW 2012TH AV
NW 2014TH AV
NW 2016TH AV
NW 2018TH AV
NW 2020TH AV
NW 2022ND AV
NW 2024TH AV
NW 2026TH AV
NW 2028TH AV
NW 2030TH AV
NW 2032ND AV
NW 2034TH AV
NW 2036TH AV
NW 2038TH AV
NW 2040TH AV
NW 2042ND AV
NW 2044TH AV
NW 2046TH AV
NW 2048TH AV
NW 2050TH AV
NW 2052ND AV
NW 2054TH AV
NW 2056TH AV
NW 2058TH AV
NW 2060TH AV
NW 2062ND AV
NW 2064TH AV
NW 2066TH AV
NW 2068TH AV
NW 2070TH AV
NW 2072ND AV
NW 2074TH AV
NW 2076TH AV
NW 2078TH AV
NW 2080TH AV
NW 2082ND AV
NW 2084TH AV
NW 2086TH AV
NW 2088TH AV
NW 2090TH AV
NW 2092ND AV
NW 2094TH AV
NW 2096TH AV
NW 2098TH AV
NW 2100TH AV
NW 2102ND AV
NW 2104TH AV
NW 2106TH AV
NW 2108TH AV
NW 2110TH AV
NW 2112TH AV
NW 2114TH AV
NW 2116TH AV
NW 2118TH AV
NW 2120TH AV
NW 2122ND AV
NW 2124TH AV
NW 2126TH AV
NW 2128TH AV
NW 2130TH AV
NW 2132ND AV
NW 2134TH AV
NW 2136TH AV
NW 2138TH AV
NW 2140TH AV
NW 2142ND AV
NW 2144TH AV
NW 2146TH AV
NW 2148TH AV
NW 2150TH AV
NW 2152ND AV
NW 2154TH AV
NW 2156TH AV
NW 2158TH AV
NW 2160TH AV
NW 2162ND AV
NW 2164TH AV
NW 2166TH AV
NW 2168TH AV
NW 2170TH AV
NW 2172ND AV
NW 2174TH AV
NW 2176TH AV
NW 2178TH AV
NW 2180TH AV
NW 2182ND AV
NW 2184TH AV
NW 2186TH AV
NW 2188TH AV
NW 2190TH AV
NW 2192ND AV
NW 2194TH AV
NW 2196TH AV
NW 2198TH AV
NW 2200TH AV
NW 2202ND AV
NW 2204TH AV
NW 2206TH AV
NW 2208TH AV
NW 2210TH AV
NW 2212TH AV
NW 2214TH AV
NW 2216TH AV
NW 2218TH AV
NW 2220TH AV
NW 2222ND AV
NW 2224TH AV
NW 2226TH AV
NW 2228TH AV
NW 2230TH AV
NW 2232ND AV
NW 2234TH AV
NW 2236TH AV
NW 2238TH AV
NW 2240TH AV
NW 2242ND AV
NW 2244TH AV
NW 2246TH AV
NW 2248TH AV
NW 2250TH AV
NW 2252ND AV
NW 2254TH AV
NW 2256TH AV
NW 2258TH AV
NW 2260TH AV
NW 2262ND AV
NW 2264TH AV
NW 2266TH AV
NW 2268TH AV
NW 2270TH AV
NW 2272ND AV
NW 2274TH AV
NW 2276TH AV
NW 2278TH AV
NW 2280TH AV
NW 2282ND AV
NW 2284TH AV
NW 2286TH AV
NW 2288TH AV
NW 2290TH AV
NW 2292ND AV
NW 2294TH AV
NW 2296TH AV
NW 2298TH AV
NW 2300TH AV
NW 2302ND AV
NW 2304TH AV
NW 2306TH AV
NW 2308TH AV
NW 2310TH AV
NW 2312TH AV
NW 2314TH AV
NW 2316TH AV
NW 2318TH AV
NW 2320TH AV
NW 2322ND AV
NW 2324TH AV
NW 2326TH AV
NW 2328TH AV
NW 2330TH AV
NW 2332ND AV
NW 2334TH AV
NW 2336TH AV
NW 2338TH AV
NW 2340TH AV
NW 2342ND AV
NW 2344TH AV
NW 2346TH AV
NW 2348TH AV
NW 2350TH AV
NW 2352ND AV
NW 2354TH AV
NW 2356TH AV
NW 2358TH AV
NW 2360TH AV
NW 2362ND AV
NW 2364TH AV
NW 2366TH AV
NW 2368TH AV
NW 2370TH AV
NW 2372ND AV
NW 2374TH AV
NW 2376TH AV
NW 2378TH AV
NW 2380TH AV
NW 2382ND AV
NW 2384TH AV
NW 2386TH AV
NW 2388TH AV
NW 2390TH AV
NW 2392ND AV
NW 2394TH AV
NW 2396TH AV
NW 2398TH AV
NW 2400TH AV
NW 2402ND AV
NW 2404TH AV
NW 2406TH AV
NW 2408TH AV
NW 2410TH AV
NW 2412TH AV
NW 2414TH AV
NW 2416TH AV
NW 2418TH AV
NW 2420TH AV
NW 2422ND AV
NW 2424TH AV
NW 2426TH AV
NW 2428TH AV
NW 2430TH AV
NW 2432ND AV
NW 2434TH AV
NW 2436TH AV
NW 2438TH AV
NW 2440TH AV
NW 2442ND AV
NW 2444TH AV
NW 2446TH AV
NW 2448TH AV
NW 2450TH AV
NW 2452ND AV
NW 2454TH AV
NW 2456TH AV
NW 2458TH AV
NW 2460TH AV
NW 2462ND AV
NW 2464TH AV
NW 2466TH AV
NW 2468TH AV
NW 2470TH AV
NW 2472ND AV
NW 2474TH AV
NW 2476TH AV
NW 2478TH AV
NW 2480TH AV
NW 2482ND AV
NW 2484TH AV
NW 2486TH AV
NW 2488TH AV
NW 2490TH AV
NW 2492ND AV
NW 2494TH AV
NW 2496TH AV
NW 2498TH AV
NW 2500TH AV
NW 2502ND AV
NW 2504TH AV
NW 2506TH AV
NW 2508TH AV
NW 2510TH AV
NW 2512TH AV
NW 2514TH AV
NW 2516TH AV
NW 2518TH AV
NW 2520TH AV
NW 2522ND AV
NW 2524TH AV
NW 2526TH AV
NW 2528TH AV
NW 2530TH AV
NW 2532ND AV
NW 2534TH AV
NW 2536TH AV
NW 2538TH AV
NW 2540TH AV
NW 2542ND AV
NW 2544TH AV
NW 2546TH AV
NW 2548TH AV
NW 2550TH AV
NW 2552ND AV
NW 2554TH AV
NW 2556TH AV
NW 2558TH AV
NW 2560TH AV
NW 2562ND AV
NW 2564TH AV
NW 2566TH AV
NW 2568TH AV
NW 2570TH AV
NW 2572ND AV
NW 2574TH AV
NW 2576TH AV
NW 2578TH AV
NW 2580TH AV
NW 2582ND AV
NW 2584TH AV
NW 2586TH AV
NW 2588TH AV
NW 2590TH AV
NW 2592ND AV
NW 2594TH AV
NW 2596TH AV
NW 2598TH AV
NW 2600TH AV
NW 2602ND AV
NW 2604TH AV
NW 2606TH AV
NW 2608TH AV
NW 2610TH AV
NW 2612TH AV
NW 2614TH AV
NW 2616TH AV
NW 2618TH AV
NW 2620TH AV
NW 2622ND AV
NW 2624TH AV
NW 2626TH AV
NW 2628TH AV
NW 2630TH AV
NW 2632ND AV
NW 2634TH AV
NW 2636TH AV
NW 2638TH AV
NW 2640TH AV
NW 2642ND AV
NW 2644TH AV
NW 2646TH AV
NW 2648TH AV
NW 2650TH AV
NW 2652ND AV
NW 2654TH AV
NW 2656TH AV
NW 2658TH AV
NW 2660TH AV
NW 2662ND AV
NW 2664TH AV
NW 2666TH AV
NW 2668TH AV
NW 2670TH AV
NW 2672ND AV
NW 2674TH AV
NW 2676TH AV
NW 2678TH AV
NW 2680TH AV
NW 2682ND AV
NW 2684TH AV
NW 2686TH AV
NW 2688TH AV
NW 2690TH AV
NW 2692ND AV
NW 2694TH AV
NW 2696TH AV
NW 2698TH AV
NW 2700TH AV
NW 2702ND AV
NW 2704TH AV
NW 2706TH AV
NW 2708TH AV
NW 2710TH AV
NW 2712TH AV
NW 2714TH AV
NW 2716TH AV
NW 2718TH AV
NW 2720TH AV
NW 2722ND AV
NW 2724TH AV
NW 2726TH AV
NW 2728TH AV
NW 2730TH AV
NW 2732ND AV
NW 2734TH AV
NW 2736TH AV
NW 2738TH AV
NW 2740TH AV
NW 2742ND AV
NW 2744TH AV
NW 2746TH AV
NW 2748TH AV
NW 2750TH AV
NW 2752ND AV
NW 2754TH AV
NW 2756TH AV
NW 2758TH AV
NW 2760TH AV
NW 2762ND AV
NW 2764TH AV
NW 2766TH AV
NW 2768TH AV
NW 2770TH AV
NW 2772ND AV
NW 2774TH AV
NW 2776TH AV
NW 2778TH AV
NW 2780TH AV
NW 2782ND AV
NW 2784TH AV
NW 2786TH AV
NW 2788TH AV
NW 2790TH AV
NW 2792ND AV
NW 2794TH AV
NW 2796TH AV
NW 2798TH AV
NW 2800TH AV
NW 2802ND AV
NW 2804TH AV
NW 2806TH AV
NW 2808TH AV
NW 2810TH AV
NW 2812TH AV
NW 2814TH AV
NW 2816TH AV
NW 2818TH AV
NW 2820TH AV
NW 2822ND AV
NW 2824TH AV
NW 2826TH AV
NW 2828TH AV
NW 2830TH AV
NW 2832ND AV
NW 2834TH AV
NW 2836TH AV
NW 2838TH AV
NW 2840TH AV
NW 2842ND AV
NW 2844TH AV
NW 2846TH AV
NW 2848TH AV
NW 2850TH AV
NW 2852ND AV
NW 2854TH AV
NW 2856TH AV
NW 2858TH AV
NW 2860TH AV
NW 2862ND AV
NW 2864TH AV
NW 2866TH AV
NW 2868TH AV
NW 2870TH AV
NW 2872ND AV
NW 2874TH AV
NW 2876TH AV
NW 2878TH AV
NW 2880TH AV
NW 2882ND AV
NW 2884TH AV
NW 2886TH AV
NW 2888TH AV
NW 2890TH AV
NW 2892ND AV
NW 2894TH AV
NW 2896TH AV
NW 2898TH AV
NW 2900TH AV
NW 2902ND AV
NW 2904TH AV
NW 2906TH AV
NW 2908TH AV
NW 2910TH AV
NW 2912TH AV
NW 2914TH AV
NW 2916TH AV
NW 2918TH AV
NW 2920TH AV
NW 2922ND AV
NW 2924TH AV
NW 2926TH AV
NW 2928TH AV
NW 2930TH AV
NW 2932ND AV
NW 2934TH AV
NW 2936TH AV
NW 2938TH AV
NW 2940TH AV
NW 2942ND AV
NW 2944TH AV
NW 2946TH AV
NW 2948TH AV
NW 2950TH AV
NW 2952ND AV
NW 2954TH AV
NW 2956TH AV
NW 2958TH AV
NW 2960TH AV
NW 2962ND AV
NW 2964TH AV
NW 2966TH AV
NW 2968TH AV
NW 2970TH AV
NW 2972ND AV
NW 2974TH AV
NW 2976TH AV
NW 2978TH AV
NW 2980TH AV
NW 2982ND AV
NW 2984TH AV
NW 2986TH AV
NW 2988TH AV
NW 2990TH AV
NW 2992ND AV
NW 2994TH AV
NW 2996TH AV
NW 2998TH AV
NW 3000TH AV
NW 3002ND AV
NW 3004TH AV
NW 3006TH AV
NW 3008TH AV
NW 3010TH AV
NW 3012TH AV
NW 3014TH AV
NW 3016TH AV
NW 3018TH AV
NW 3020TH AV
NW 3022ND AV
NW 3024TH AV
NW 3026TH AV
NW 3028TH AV
NW 3030TH AV
NW 3032ND AV
NW 3034TH AV
NW 3036TH AV
NW 3038TH AV
NW 3040TH AV
NW 3042ND AV
NW 3044TH AV
NW 3046TH AV
NW 3048TH AV
NW 3050TH AV
NW 3052ND AV
NW 3054TH AV
NW 3056TH AV
NW 3058TH AV
NW 3060TH AV
NW 3062ND AV
NW 3064TH AV
NW 3066TH AV
NW 3068TH AV
NW 3070TH AV
NW 3072ND AV
NW 3074TH AV
NW 3076TH AV
NW 3078TH AV
NW 3080TH AV
NW 3082ND AV
NW 3084TH AV
NW 3086TH AV
NW 3088TH AV
NW 3090TH AV
NW 3092ND AV
NW 3094TH AV
NW 3096TH AV
NW 3098TH AV
NW 3100TH AV
NW 3102ND AV
NW 3104TH AV
NW 3106TH AV
NW 3108TH AV
NW 3110TH AV
NW 3112TH AV
NW 3114TH AV
NW 3116TH AV
NW 3118TH AV
NW 3120TH AV
NW 3122ND AV
NW 3124TH AV
NW 3126TH AV
NW 3128TH AV
NW 3130TH AV
NW 3132ND AV
NW 3134TH AV
NW 3136TH AV
NW 3138TH AV
NW 3140TH AV
NW 3142ND AV
NW 3144TH AV
NW 3146T

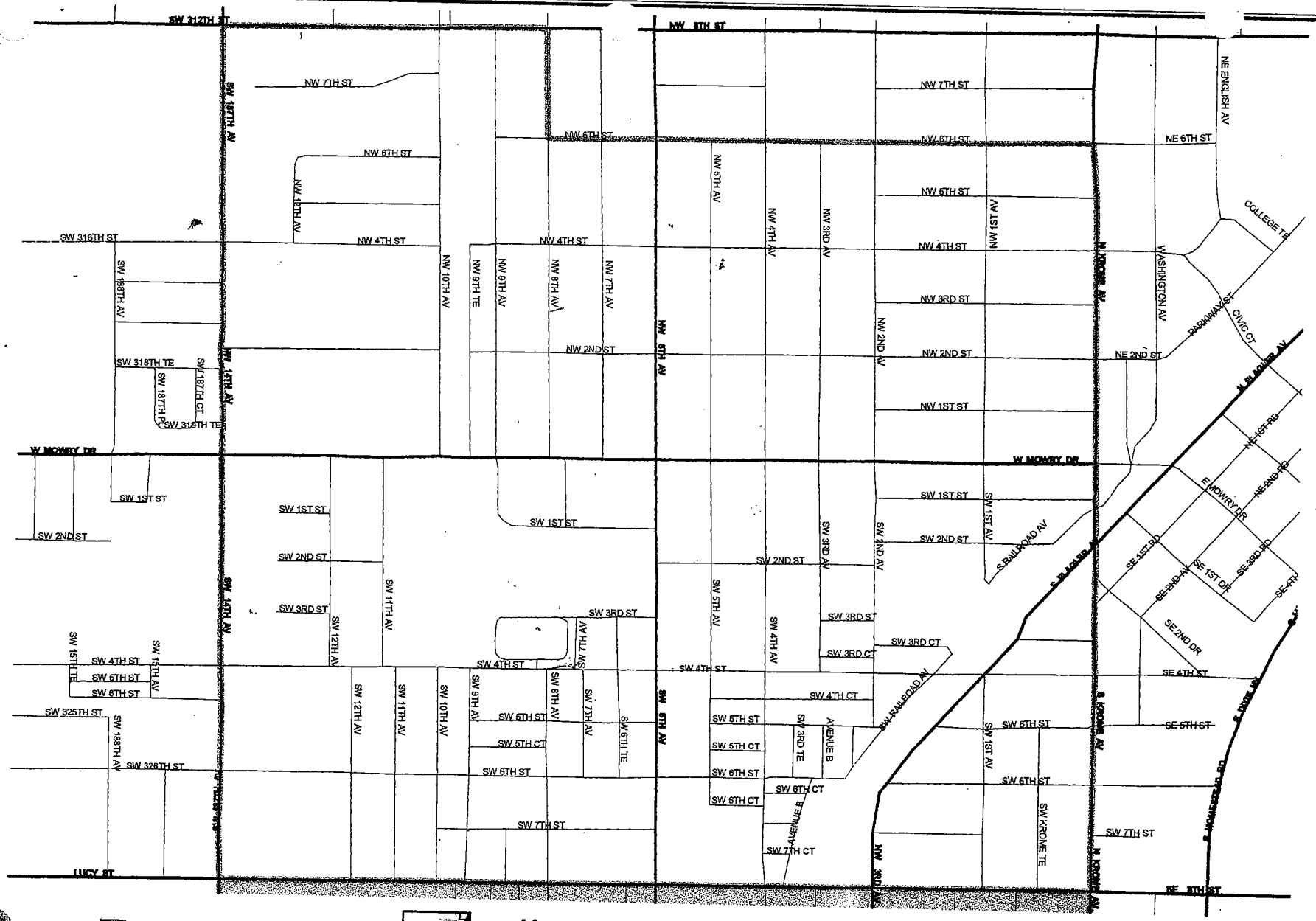

Miami Dade Empowerment Trust

Street

Neighborhood Boundary

Homestead Neighborhood

Federal Empowerment Zone

Miami-Dade Empowerment Trust, Inc.

N

Disclaimer

Data contained was provided by Miami-Dade County, City of Miami, City of Homestead and Florida City. No claims can be made to the accuracy of said data. The information provided is subject to change without notice. This map should not be used as an official document. For official demonstration, please contact the appropriate source.

Prepared by C&C Solutions, Inc.
Refer AHOUD-003-05
February 15, 2002

Street
Neighborhood Boundary

Florida City Neighborhood

Federal Empowerment Zone

Miami-Dade Empowerment Trust, Inc.

N

Disclaimer

Data contained was provided by Miami-Dade County, City of Miami, City of Homestead and Florida City. No claims can be made to the accuracy of said data. The information provided is subject to change without notice. This map should not be used as an official document. For official documentation, please contact the appropriate source.

Prepared by C&C Solutions, Inc.
Refill: AH0111-001-05
February 15, 2002

Proposed Developable Sites
Miami-Dade County

Site	1990 Population	Area (Acres)	Portions of 1990 Census Tracts
Opa-Locka Airport	0	902.5	5.01, 5.02
Northside/Poinciana	50	259.2	9.02, 9.03 10.03, 10.04
Homestead/Florida	181	621.0	111.00, 114.00
Total	**231**	**1782.7**	

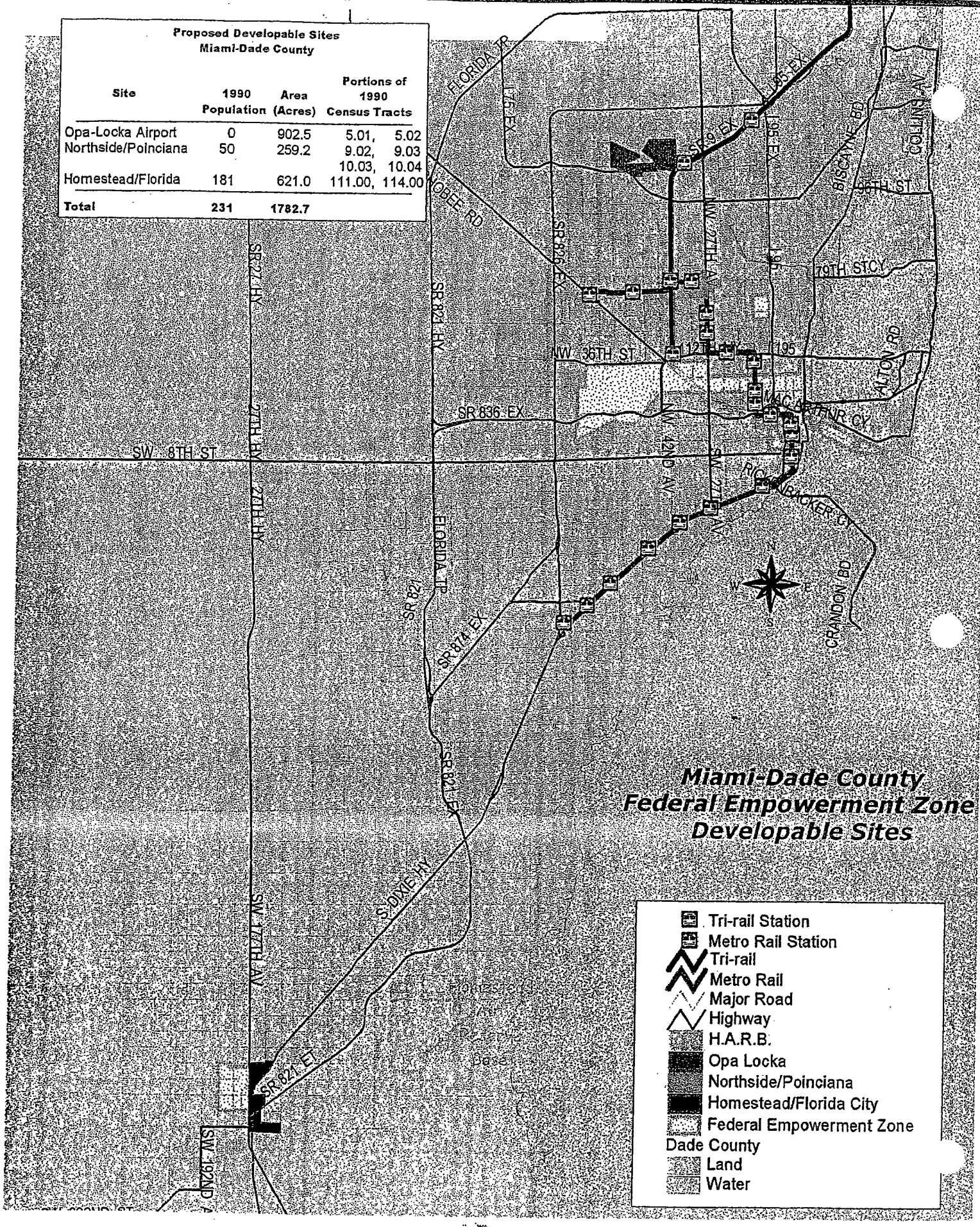

MIAMI-DADE

MIAMI-DADE COUNTY