

# MEMORANDUM

Agenda Item No. 8(N)(5)

---

**TO:** Honorable Chairman Jose "Pepe" Diaz  
and Members, Board of County Commissioners

**DATE:** October 5, 2021


**FROM:** Geri Bonzon-Keenan  
County Attorney

**SUBJECT:** Resolution authorizing the implementation of the bus service adjustments set forth in the Better Bus Network, including service enhancements of an estimated annual cost of \$20,292,064.00 to improve and expand service as detailed in the accompanying memorandum and attachments, to be implemented on or after April 2022; and directing the County Mayor to provide a status report

---

**This item was amended from the original item as stated in the County Mayor's memorandum.**

The accompanying resolution was prepared by the Transportation and Public Works Department and placed on the agenda at the request of Prime Sponsor Commissioner Eileen Higgins.

  
\_\_\_\_\_  
Geri Bonzon-Keenan  
County Attorney


GBK/jp

# Memorandum



**Date:** October 5, 2021

**To:** Honorable Chairman Jose “Pepe” Diaz  
and Members, Board of County Commissioners

**From:** Daniella Levine Cava,   
Mayor

**Subject:** Resolution Authorizing the Better Bus Network to be Implemented in or after April 2022

---

**This item was amended at the September 13, 2021 Transportation, Mobility and Planning Committee to remove Exhibit 4, the Resilience Plan, and to delete all references to Exhibit 4 from the Mayor’s Memorandum and from the resolution, including the language approving the implementation of the Resilience Plan. The item was also amended to direct the County Mayor or County Mayor’s designee to provide a status report to this Board within six months of the implementation of the Better Bus Network. Additionally, conforming changes have been made to the title of the resolution.**

## **Recommendation**

It is recommended that the Board of County Commissioners (Board) approve the implementation of the Better Bus Network (BBN). The network is proposed to be implemented in or after April 2022. The BBN transforms the bus network of Miami-Dade County from one that provides a basic service to every corner of the County to one that provides more reliable and frequent service for a greater number of riders. The plan increases access to jobs and services and provides a more equitable service for minority and low-income residents to reach 32 percent more jobs and services within 60 minutes compared to the existing network. The BBN plan better leverages taxpayer funds and County resources by reducing the number of duplicative and low ridership routes and focusing more service in areas of high demand.

Board approval of this proposed new network is required pursuant to Miami-Dade County Code (County Code), Chapter 2 Article XIX, section 2-150 following a public hearing.

## **Scope**

The proposed bus network service adjustments will have a countywide impact, affecting 80 out of the 99 existing routes.

## **Fiscal Impact/Funding Source**

The BBN introduces an enhanced bus service that requires additional operating funds for an amount not to exceed \$20,292,064.00. The final cost will be known when the schedule is runcut approximately three months prior to implementation of the BBN.

Funds for a public outreach campaign conducted prior to the public hearing, presentation materials and a service equity analysis amounted to an estimated \$164,330.06 of operating funds.



**Track Record/Monitor**

The project manager is Linda Morris, AICP, Chief of Service Planning and Scheduling, Department of Transportation and Public Works.

As part of the implementation of the Better Bus Network, the administration will place a status report on an agenda of Board in accordance with Ordinance No. 14-65 within six months of the implementation of the network describing the status of the implementation of the new network, whether there have been any problems with such implementation, and whether any changes are needed.

**Delegated Authority**

The resolution does not delegate any authority.

**Background**

The Brookings Institute, a recognized public policy nonprofit organization, reported in 2012 on the largest metropolitan areas and their transit accessibility. The greater Miami-Dade area ranked 5<sup>th</sup> in the nation for the percentage of jobs in the metro area with public transit service, yet only 85<sup>th</sup> in transit service, which is defined as the percentage of the population that can access a typical non-farming job via transit in less than 90 minutes. This imbalance clearly shows the fundamental problem with the existing transit network. Our network comprises 99 routes across the vast county, yet only 28 of those routes provide frequent service (every 15 minutes or less) in the peak, and only 11 routes provide frequent service in the off peak. Navigating this network as an essential worker getting to a shift or anyone trying to go from one place to another during the off peak is not easy to do within 90 minutes where the bus comes every 30 minutes or an hour.

To remedy this, the proposed network outlined in this agenda item comprises only 74 routes, but of those 35 provide service every 15 minutes or less in the peak, and 19 provide this high frequent service in the off peak. The following will outline how the plan came together after much discussion and iteration with the public, DTPW staff, and representatives from the TWU.

In 2019, the Better Bus Project launched an ambitious plan to transform the bus network of Miami-Dade County from one that provides a basic service to every corner of the County, to one that provides quality and more frequent service to more residents and provides greater access to jobs and services for the majority of residents.

On October 22, 2020, the Board of County Commissioners approved the Resolution No. R-1100-20 to support the final Better Bus Network with certain exceptions and directed the Mayor to implement the new network after a public hearing and coordination efforts with Transit Alliance. Since then, staff have made further refinements to the plan to ensure it is operationally viable and solicited public feedback and worked with union representatives and operations staff to improve some detailed elements of the plan.

***Public Outreach***

Between 2018 and 2020, the Transit Alliance led an unprecedented public outreach campaign for the initial draft plan, which received more than 5,000 survey responses, 1,700 text message conversations and engaged over 2,800 people at workshops and presentations across the entire County.

DTPW staff continued public engagement on the plan and undertook further public outreach in March and April 2021 with support from Kittelson and Associates and Transit Alliance. An online survey captured feedback from 2,185 respondents on the plan principals and the level of their support. Nearly 90 percent of respondents would like to see the plan implemented.

In addition to the survey, staff held seven virtual community meetings averaging 20 attendees each, and five stakeholder meetings which were more sparsely attended. To ensure the feedback from those not able to access online activities was captured, the Transit Alliance engaged with over 1,500 passengers about the plan at bus stops/on board the bus. A text message line, and the ability to email and schedule a phone call to talk about the plan, were additional ways passengers could provide their feedback on the plan. A summary of the survey results and all public comments is available at the project site and will be presented at the public hearing.

***Plan Enhancements***

The original service plan for the BBN was contemplated to remain service neutral; in essence providing the same level of service hours as the pre-COVID service levels. While the service-neutral plan provides a solid framework, additional resources would ensure the network is both reliable and better serves our community. Full details of the final BBN plan are outlined in the midday network map in Exhibit 1A, the peak network map in 1B and the route specifics in Exhibit 1D. The existing maps are also provided in exhibits 1A-1D for comparison. Table 1 below lists the highest priority recommendations as developed through feedback from the public, stakeholders, bus operations and representatives from the TWU.

Table 1 below details 30 proposed changes and enhancements as recommended in the plan. Sixteen of the enhancements total just over \$23 million, which breaks down to \$3.4 million to increase frequencies on existing corridors; \$18 million to reinstate whole routes previously proposed for elimination, and \$1.6 million to extend route alignments. A further eight of the enhancements are cost neutral changes that will optimize service. The final six changes propose a cost savings of \$2.8 million, mainly through shortening route alignments where there is duplicative service.

Agencies across the country have undergone similar reimagining of their bus networks, with the most successful being Houston and Austin (CapMetro). Both planned for cost-neutral redesigns but ultimately approved budgets that slightly increased service. Houston increased its operating budget by 4% and Austin by 8%. The table below represents a 7% increase in operating budget.

**Table 1 – Changes and Enhancements in the Better Bus Network Plan Based on Public Feedback**

<b>ROUTE</b>	<b>CHANGE</b>	<b>COST</b>	<b>BENEFIT</b>
Peak 7	Add 30-minute weekday peak service on a branch to MIA.	\$1,040,400	Brings peak service to every 15mins along NW 7 <sup>th</sup> St, which is the existing peak frequency so will relieve capacity constraints and provide a better east/west high frequent network in the peaks.
8	Truncate weekend service at FIU	\$ (561,136)	Provides savings while not reducing existing service.

Peak 8	New route to provide higher frequency in the peaks between SW 82 <sup>nd</sup> Ave and Downtown Miami	\$ 832,320	Brings peak service to every 15 minutes along SW 8 <sup>th</sup> St, which is the existing peak frequency so will relieve capacity constraints and provide a better east/west high frequent network in the peaks.
9A	Route along NE 163 <sup>rd</sup> St instead of NE 19 <sup>th</sup> Ave	\$ 0	Provides more service along NE 163 <sup>rd</sup> St while retaining coverage with Route 210.
9B	Route to Biscayne Boulevard along Miami Gardens Drive.	\$ (979,472)	Provides savings and shorter route for passengers. Skylake is covered by the reinstated Route 210.
14	New Route – A combination of existing routes C and M. Provides direct 30-minute service from Mt Sinai Hospital via Collins Ave to the Omni, and extends to the Goodwill via Overtown/Jackson every 60 minutes	\$ 5,559,680	Provides additional coverage in Overtown and a connection from the mainland to Mt Sinai Hospital.
17	Use existing routing to Earlington Heights Metrorail Station, Vizcaya Station, and the residential development commonly known as the “3 round towers”	\$ 517,208	Provides more coverage service.
27	Southbound trips loop to Bayshore Dr and terminate at Coconut Grove Metrorail Station as opposed to using City Hall	\$ 0	Creates operationally feasible routing.
32	Rerouted to serve the Amazon fulfilment center in Opa-Locka on NW 37 <sup>th</sup> Ave	\$ 118,320	Better serves the major employment generator in the area.
35	Deviated to resume original alignment closer to the Community Health of South Florida (CHI) in Cutler Bay	\$ 91,936	Directive per Resolution No. R-1100-20.
37	Re-instate service south of US-1 to South Miami Metrorail Station via CocoPlum	\$ 1,599,360	Provides coverage service to minority low-income neighborhood and service for housekeeper employment.
38	Increase from 12-minute to 10-minute frequency in PM Peak and truncate at SW 344 <sup>th</sup> St Park & Ride	\$ (374,408)	Provides the additional frequency where it is needed and savings where there is low ridership.
Peak-51	Reinstate limited stop service along Flager St	\$2,080,800	Provides an express service to downtown. Also relieves capacity constraints along the Flagler St corridor.

52	Truncate at Dadeland South. Route to Homestead Ave in Perrine	\$ (195,976)	Provides savings where there is low ridership.
56	Routed to use Aragon and Andalusia instead of Miracle Mile	\$ 0	Creates operationally feasible routing.
73	Truncate at Dadeland North. Eliminate NW 12th St deviation and use existing routing south of 836	\$ (99,008)	Creates operationally feasible routing and savings where there is low ridership
Peak 73	Route to South Miami Station and SW 57th Ave. Eliminate NW 12th St deviation and use existing routing south of SR 836	\$ 312,120	Creates operationally feasible routing and provides more coverage.
75	Extend to Haulover Park	\$ 568,072	Creates operationally feasible routing
75	More frequency needed east of Golden Glades Interchange and into FIU. (Increase from 30 minutes to 15 minutes)	\$1,509,600	Creates another high frequent east/west corridor along N 163rd St and into FIU. This will relieve capacity constraints and create a reliable east/west connection where there is none today.
87	Keep the End of the Line at Palmetto Station and do not extend to Okeechobee Station	\$ (542,776)	Provides savings and ensures better reliability. Passengers can transfer to rail for Okeechobee.
79/54	Extends Route 79 down to South Beach to reduce transfers on to Route 1. New terminus on west end of 79ML. Route 54 is reinstated as a standalone route with slight alignment change	\$3,896,060	Provides a one-seat-ride to Lincoln Rd from the mainland reducing inconvenient transfer on Collins Ave. Relieves overcrowding concerns.  Standalone route 54 will provide better service reliability than connecting it with route 79.
107	Route to SW 104th St through West Perrine.	\$ 0	Directive per Resolution No. R-1100-20.
125	Extend to 85th St and Collins Ave	\$ 0	Connects to the Miami Beach Trolley
136	Re-instate route to provide service on Old Cutler Road	\$ 150,858	Provides more coverage
183	Route via NW 68 <sup>th</sup> Ave instead of NW 67 <sup>th</sup> Ave.	\$ 0	Provides better access to the Country Club neighborhood. No service on 67th Ave and limited access due to barrier wall.
210	Re-instate service to continue service to Skylake	\$ 1,245,896	Heyman – Provides coverage to Skylake.
248	Route along SW 152nd Ave to US 1 instead of Naranja Lakes Blvd	\$ 0	Streamlined thru Naranja to serve locations along US1.

248	Deviated to resume original alignment closer to the Community Health of South Florida (CHI) in Cutler Bay	\$ 0	Directive per Resolution No. R-1100-20.
207	Reinstate to serve high demand segments of SW 1st St and SW 7th St and connect Brickell and Downtown with the bus	\$1,769,633	Relieves capacity constraints on the Flagler St and Calle Ocho corridors. It also provides for a bus connection between Brickell and Downtown.
208	Reinstate to serve high demand segments of Flagler St and SW 8th St and connect Brickell and Downtown with the bus	\$1,752,576	Relieves capacity constraints on the Flagler St corridor. It also provides for a bus connection between Brickell and Downtown.
TOTAL			\$20,292,064

***Plan Benefits***

*Job Access* – The plan increases access to jobs and services by more than 30 percent within 60 minutes at midday on a weekday. Exhibit 2 describes the increased access by Commission District, and all 13 districts show positive increases in access.

*Consistent high frequency service* – The high frequency service lines operate generally from 6am to 10pm with more consistent service on weekends. This allows those who have service jobs with irregular shift times access to the same quality bus service as someone who works a 9am to 5pm job. The new network accentuates the role transit plays as part of the economic recovery by making sure workers have a quicker and more reliable commute.

*Greater access to high frequent routes* – The plan provides frequent service within a half mile of 23 percent of residents compared with only 10 percent today.

*Uses resources efficiently* – The existing network has duplicative routes along certain corridors, and some routes serve very few passengers. The new network maximizes the efficiency of each taxpayer dollar by allocating more service in areas of high demand and less service in areas where it is sparsely used.

*Creates more equitable service* – Minority and low-income residents can reach 32 percent more jobs and services within 60 minutes than in the existing network. This is a greater increase than non-minority and non-low-income residents.

***Passenger Impacts***

While the plan provides many benefits outlined above, there is a two percent increase in residents with no access to service due to more focus on high demand areas. The goal of the plan is to improve bus service in Miami-Dade County using principals devised from the initial public outreach. In a plan where there are no increases in service hours, increased service in one area will come in the form of reductions in another. Tradeoffs were presented and key decisions for the plan’s development were based on passenger feedback:

*Ridership vs Coverage* – Over half of the survey respondents wanted a network focused more on areas where there is strong demand for transit. This principal led to the proposed plan that provides more service high demand areas and reduces service in areas with low demand.

*Streamlining service along corridors* – Today multiple routes overlap along our major corridors, which provides inconsistent service for passengers as the routes do not arrive at regular intervals. It also spreads resources thinly. For example, along Collins Ave south of Julia Tuttle Causeway seven routes overlap along segments. Two of the seven are in the bottom 20 percent of productive routes across the County and three are in the top 20 percent. The plan proposes to streamline multiple routes along a corridor and create one or two high-frequent routes for more reliable service.

*Fewer routes equals the same service hours* – While the total *number* of routes is less, the service hours remain the same as the plan uses these hours more efficiently. The plan provides the same service level, but concentrates service hours on fewer routes with higher frequencies rather than spreading them thinly on many low-frequency routes.

*Span of high-frequent service* – One tradeoff that helps create greater accessibility for all is increasing the span of high-frequent service. The existing service focuses on providing high frequencies only during the peak periods; however, people need to travel at all times of the day and days of the week. This especially helps low-income service workers who work shift work and on weekends.

*Peak vs. Off-Peak Frequency* – The peak service carries the most passengers per hour, yet the off peak carries more passengers in total. The plan focuses on providing more quality high-frequent service for more passengers. To help visualize the network available in the off-peak, the plan materials focus on the midday frequency of service.

Some tradeoff impacts are lessened by the changes proposed in Table 1. Specifically, areas such as West Grove retains service on Route 37 and Route 136 provides service previously eliminated along Old Cutler Road. These changes and enhancements will improve the network and lessen the impact of tradeoffs, specifically adding back service into the peaks to help address potential capacity concerns.

### ***Bus Stop Spacing Standards***

A crucial part of the BBN is bringing the spacing between bus up to those standards approved by the Board on November 4, 2009. The existing network suffers from slow bus speeds due in part to the bus stops being too close together, often 850 feet or three blocks apart and in some instances every block. The new network reduces the number of stops, bringing the spacing to an average distance of 1,300 feet apart, roughly five blocks or a quarter mile. Any Passengers would therefore walk a maximum of 1/8<sup>th</sup> of a mile to their nearest stop. This helps speed up the bus and aligns with the approved County standards. While staff acknowledges this will require a small percentage of existing passengers to walk a little further to their nearest bus stop, the initial 2019 survey showed 72% of respondents were willing to do so for a faster trip. Furthermore, the 2021 survey saw 57% of respondents stating they would be willing to walk at least a quarter mile. A full list of stops by proposed route can be seen in Exhibit 3.

### ***Service Equity***

The report presented to the Board in October 2020 provided a service equity analysis showing minority residents and low-income residents receive more of a service increase than non-minority and non-low-income residents. The consultant undertook a service equity analysis on the plan with the proposed changes and enhancements which found no disparate impacts to minority or low-income populations. There were four route changes not included in this analysis as they were added later; however, all four route changes provide additional service in minority and low-income neighborhoods. A final service equity analysis will be performed on the approved plan.

### ***Other Network Redesigns***

In a recent survey conducted as part of *TCRP Synthesis 140: Bus Network Redesigns* study of transit agencies who had completed, or were in the process of developing a redesign, one third of the respondents indicated their bus network redesign would be cost-neutral. Most of the remainder indicated an increase in operating costs with just a couple of transit agencies seeking to reduce operating costs through their redesign process.

Cost-neutral bus network redesigns develop a system that better serves the needs of the riders within their current operating budgets, however even transit agencies that had additional money to spend often develop a cost-neutral plan to encourage the discussion of trade-offs. If cost-neutrality, or just minor budget increases, is an objective of the redesign, the transit agency needs to be more willing to make drastic changes in order to reallocate existing resources. Below a list of some of the agencies that participated in the study:

- AC Transit – Service expansion with redesigned routes and more frequent service; also established microtransit zones. Implemented in phases between 2016 and 2018.
- CapMetro – Bus network redesign with intent to remove duplication and increase of frequency. Implemented 2018.
- COTA – Non-cost neutral bus network redesign and expansion, including bus rapid transit (BRT) component. Implemented 2017, BRT in 2018.
- IndyGo – Bus network redesign that includes three new BRT lines. Transition from a hub and spoke model to a frequent grid rolling out over the next several years.
- HRT – Bus network redesign with regional high-frequency network and microtransit zones. Phased implementation beginning late 2021.
- LA Metro – Bus network redesign adding frequency, reliability, and connectivity particularly with other transit operators.
- MDTO MTA – Cost-neutral bus network redesign with high- frequency grid and capital improvements. Implemented, 2017.


The report also indicates how some transit agencies are evaluating the use of new mobility solutions into bus network redesign planning. Partnering with private sector mobility solutions could address travel needs identified during the redesign planning process that may not be best served by fixed route transit.

In addition, most of the agencies interviewed indicated that an effective bus network redesign is supported and bolstered by capital improvements that make the buses more efficient, such as bus lanes, Transit Signal Priority (TSP), and limited stops; passenger facilities such as improved bus stop signage, transit centers, and amenities; and operating facilities such as improved layover locations.

***Timeline for Implementation***

Implementation of a network change of this scale requires at least six months from the time of final approval by the Board. Per the TWU contract service changes are required in November and June each year. If approved in October 2021, staff would need to arrange with TWU to either bring forward the June 2022 service change to April 2022 or implement an additional service change before June 2022.

While staff would have preferred a sooner launch for the BBN, additional time was necessary to incorporate stakeholder feedback and produce a plan that serves the most needs. Staff deemed it vital to finalize the plan through public outreach, and a continuing dialogue with the bus operations who know their routes and ridership best. This approach created the best opportunity for a more comprehensive plan ready for successful implementation.



---

Jimmy Morales  
Chief Operations Officer



# EXHIBIT 1A

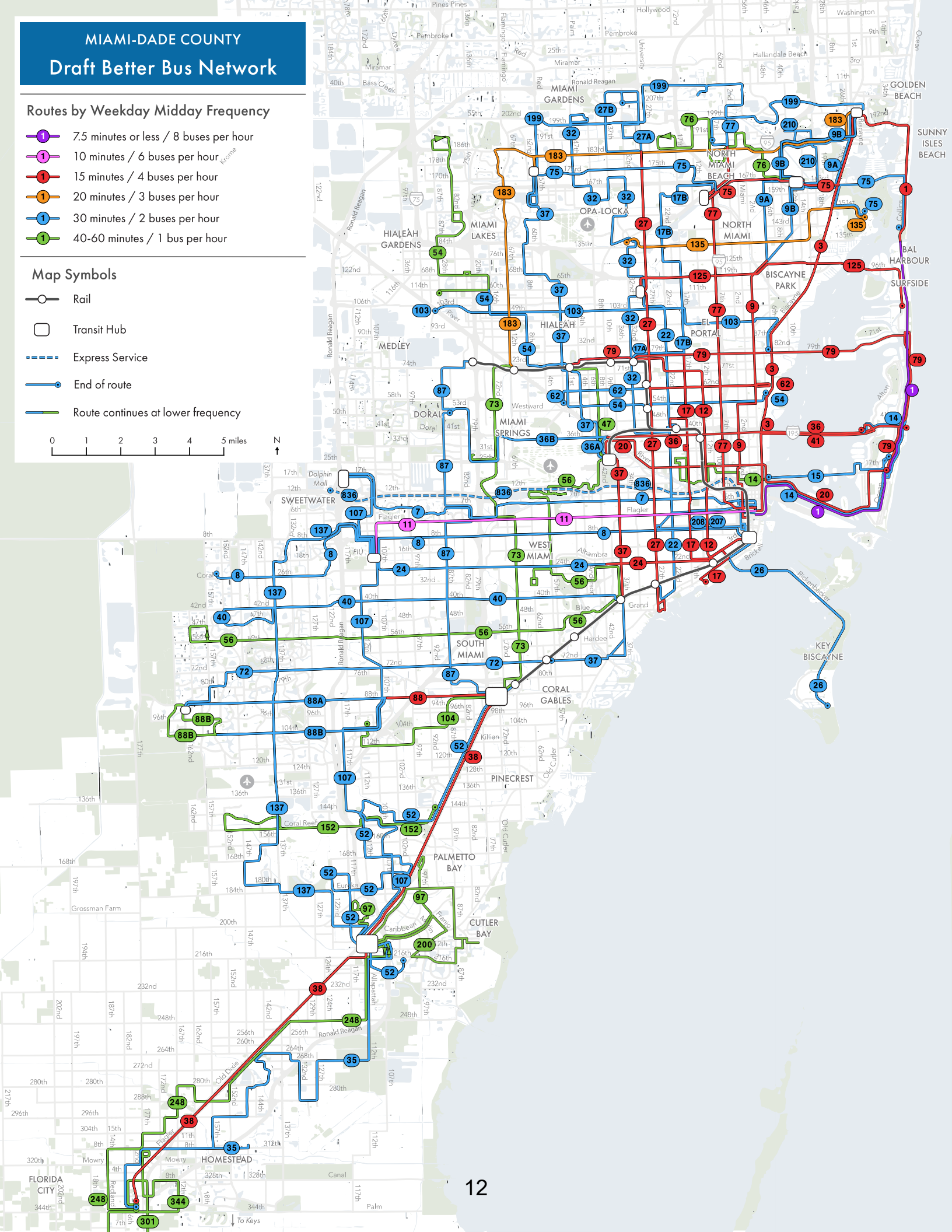

# MIAMI-DADE COUNTY Draft Better Bus Network

## Routes by Weekday Midday Frequency

- 1 7.5 minutes or less / 8 buses per hour
- 1 10 minutes / 6 buses per hour
- 1 15 minutes / 4 buses per hour
- 1 20 minutes / 3 buses per hour
- 1 30 minutes / 2 buses per hour
- 1 40-60 minutes / 1 bus per hour







## Map Symbols

- Rail
- Transit Hub
- Express Service
- End of route
- Route continues at lower frequency








# MIAMI-DADE COUNTY Existing Network

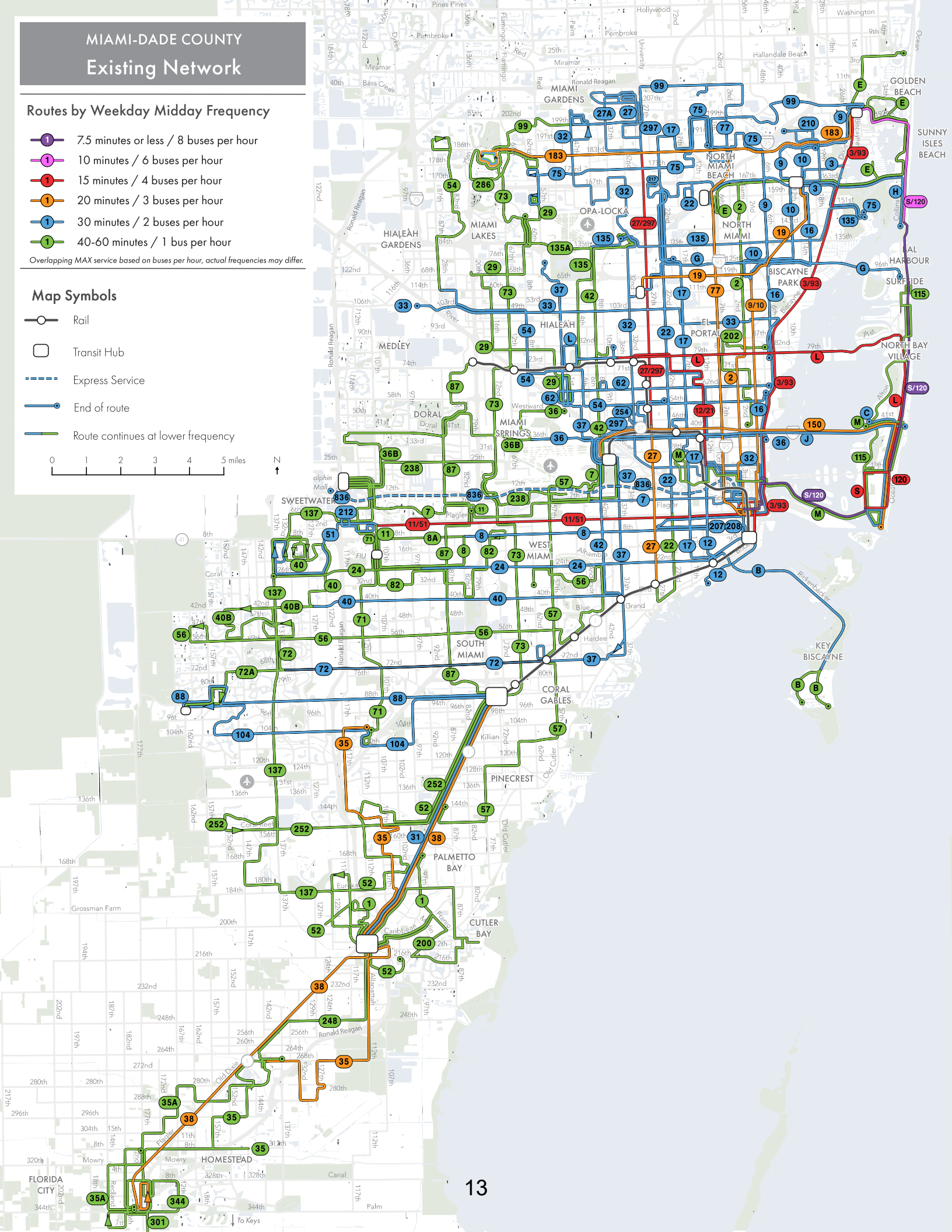
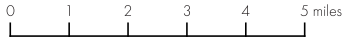
## Routes by Weekday Midday Frequency

-  7.5 minutes or less / 8 buses per hour
-  10 minutes / 6 buses per hour
-  15 minutes / 4 buses per hour
-  20 minutes / 3 buses per hour
-  30 minutes / 2 buses per hour
-  40-60 minutes / 1 bus per hour

Overlapping MAX service based on buses per hour, actual frequencies may differ.

## Map Symbols

-  Rail
-  Transit Hub
-  Express Service
-  End of route
-  Route continues at lower frequency



# EXHIBIT 1B



# MIAMI-DADE COUNTY Draft Better Bus Network

## Routes by Weekday Peak Hour Frequency

- 1 7.5 minutes or less / 8 buses per hour
- 1 10 minutes / 6 buses per hour
- 1 15 minutes / 4 buses per hour
- 1 20 minutes / 3 buses per hour
- 1 30 minutes / 2 buses per hour
- 1 40-60 minutes / 1 bus per hour

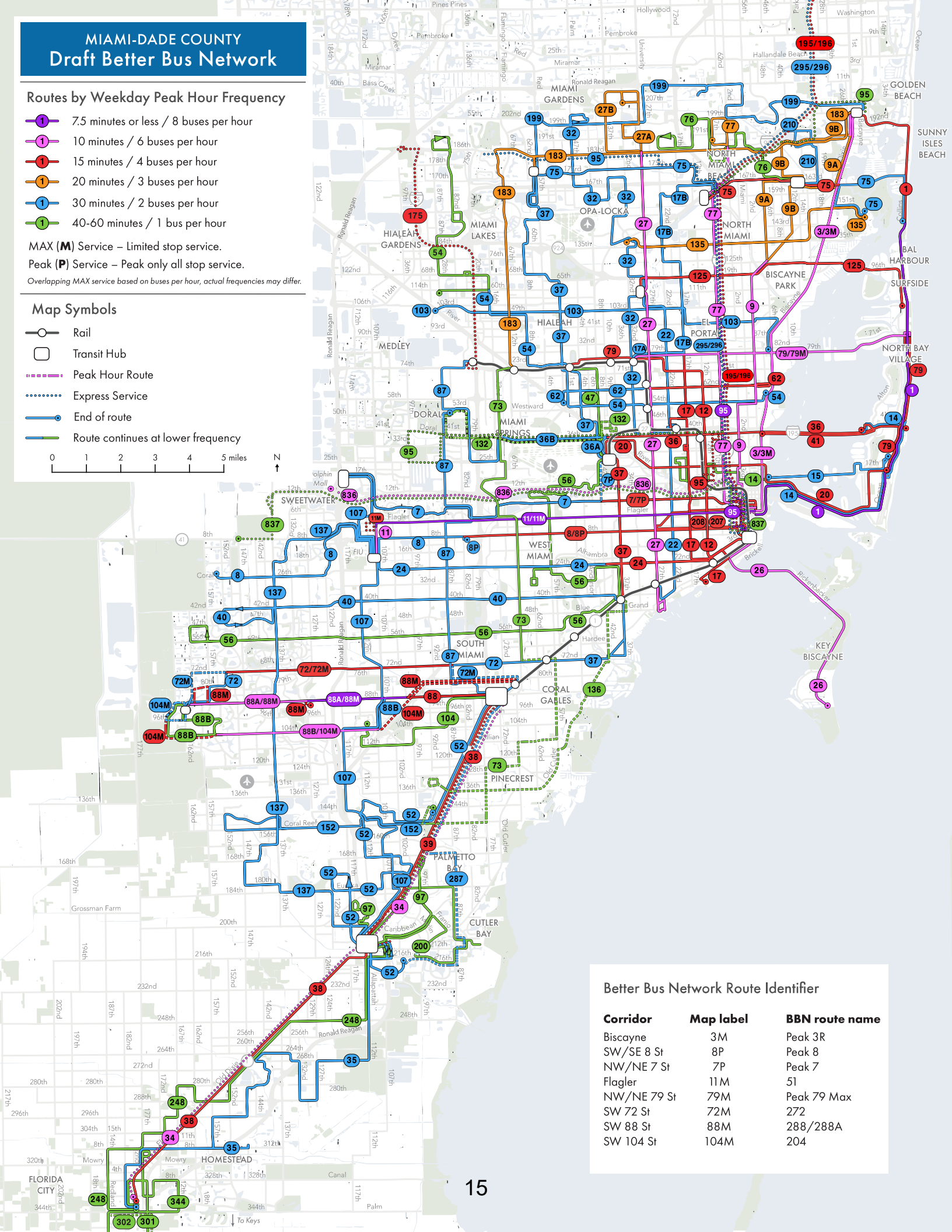
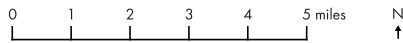
MAX (M) Service – Limited stop service.

Peak (P) Service – Peak only all stop service.

Overlapping MAX service based on buses per hour, actual frequencies may differ.

## Map Symbols

- Rail
- Transit Hub
- Peak Hour Route
- Express Service
- End of route
- Route continues at lower frequency



## Better Bus Network Route Identifier

Corridor	Map label	BBN route name
Biscayne	3M	Peak 3R
SW/SE 8 St	8P	Peak 8
NW/NE 7 St	7P	Peak 7
Flagler	11M	51
NW/NE 79 St	79M	Peak 79 Max
SW 72 St	72M	272
SW 88 St	88M	288/288A
SW 104 St	104M	204

# MIAMI-DADE COUNTY Existing Network

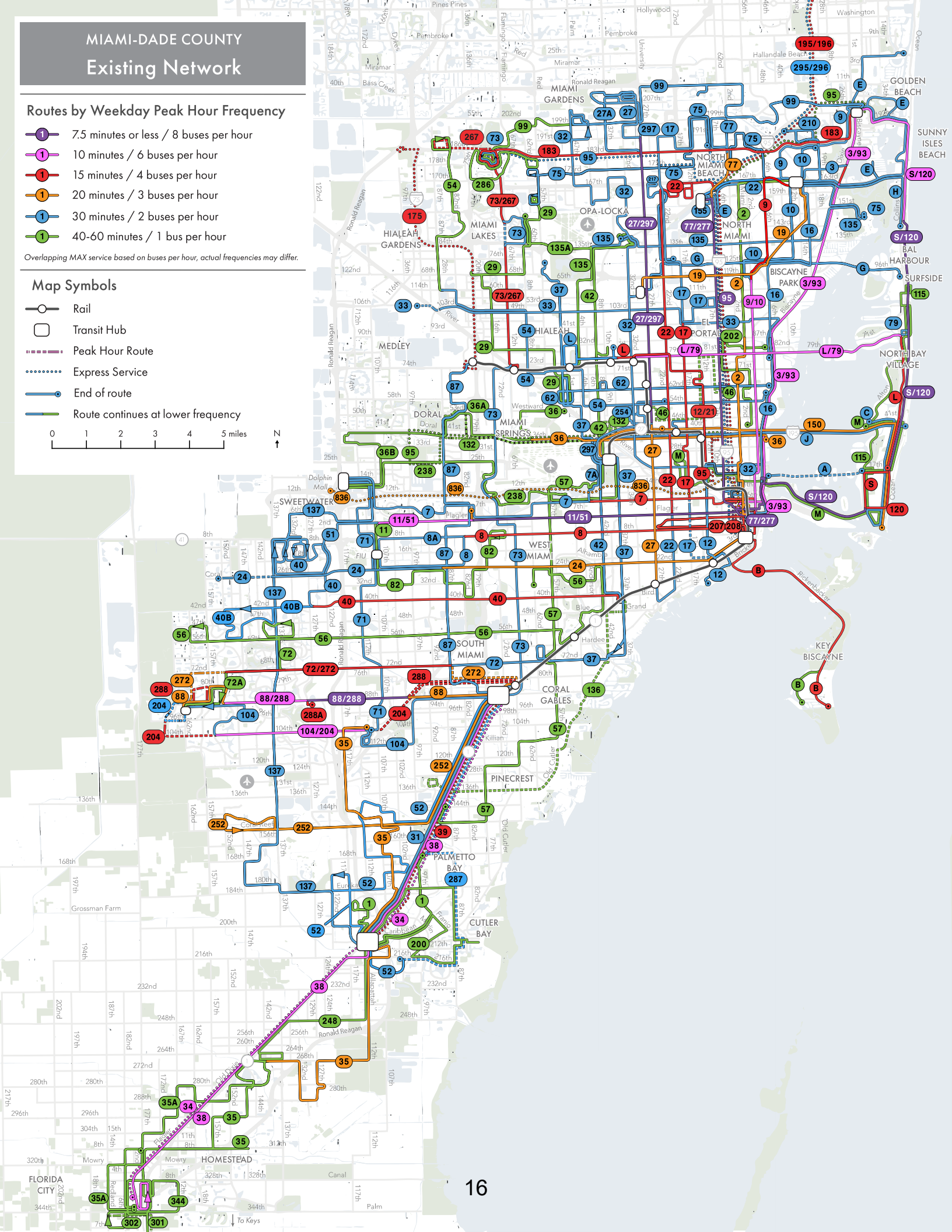
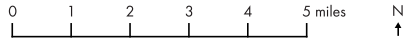
## Routes by Weekday Peak Hour Frequency

- 1 7.5 minutes or less / 8 buses per hour
- 1 10 minutes / 6 buses per hour
- 1 15 minutes / 4 buses per hour
- 1 20 minutes / 3 buses per hour
- 1 30 minutes / 2 buses per hour
- 1 40-60 minutes / 1 bus per hour

Overlapping MAX service based on buses per hour, actual frequencies may differ.

## Map Symbols

- Rail
- Transit Hub
- Peak Hour Route
- Express Service
- End of route
- Route continues at lower frequency



# EXHIBIT 1C



# Existing Bus Network

The route maps include the following information:

- **Key Destinations:** list of places/connections served by the respective transit route
- **Frequency:** buses per hour, listed by peak and off peak and on weekdays and weekend days
- **Span of Service\*:** time period of operation on weekdays and weekend days
- **Notes\*:** relationship of existing routes to proposed Better Bus routes

\*Existing frequencies and spans of service reflect pre-COVID service as of November 2019



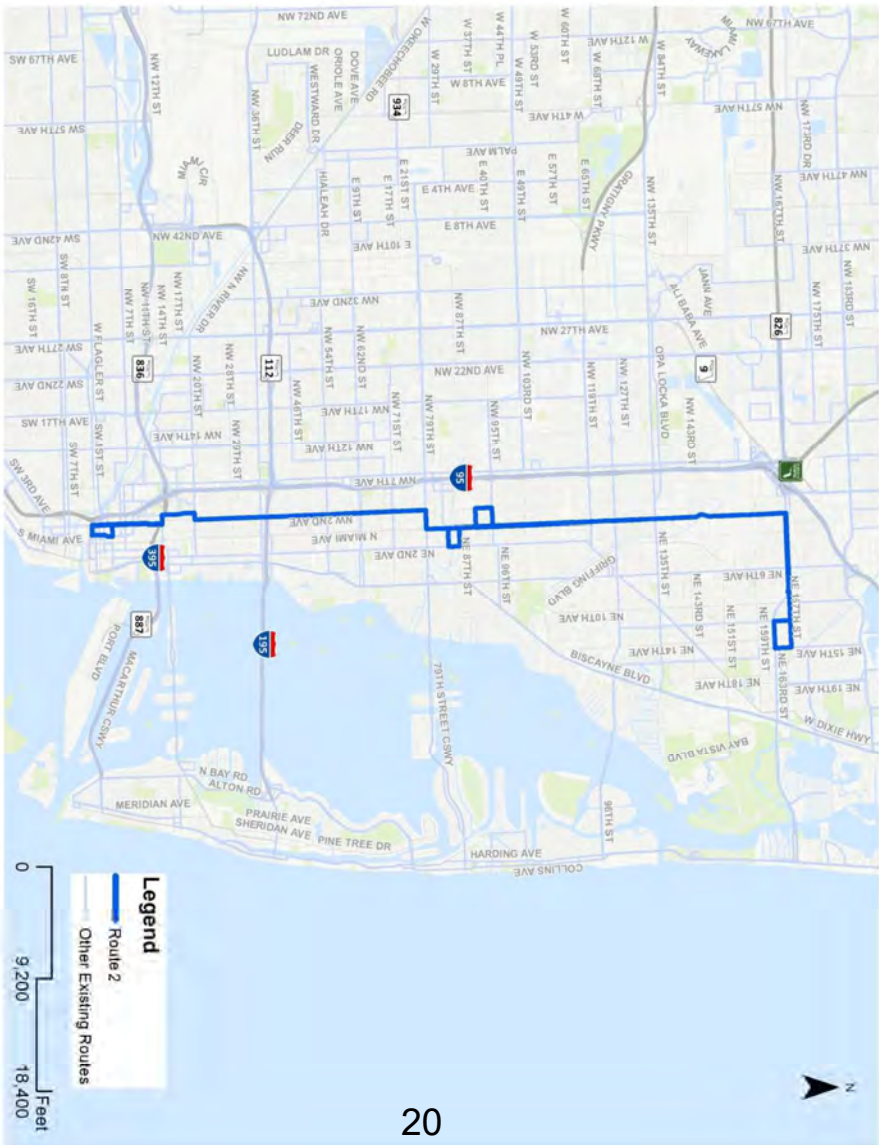


## Route 2 – Downtown-163 St Mall via NW 2 Ave

Key Destinations: 167 S Metrobus terminal, Downtown Miami.

	Weekdays	Weekends
Peak Frequency	20/60	20 Sat. 30 Sun.
Off Peak Frequency	20/60	
Span of Service	4:56 AM to 11:41 PM	5:27 AM to 11:39 PM Sat. 5:27 AM to 9:38 PM Sun.

**Note:**  
Discontinued. Areas served by existing Route 2 will be served by Better Bus Route 9









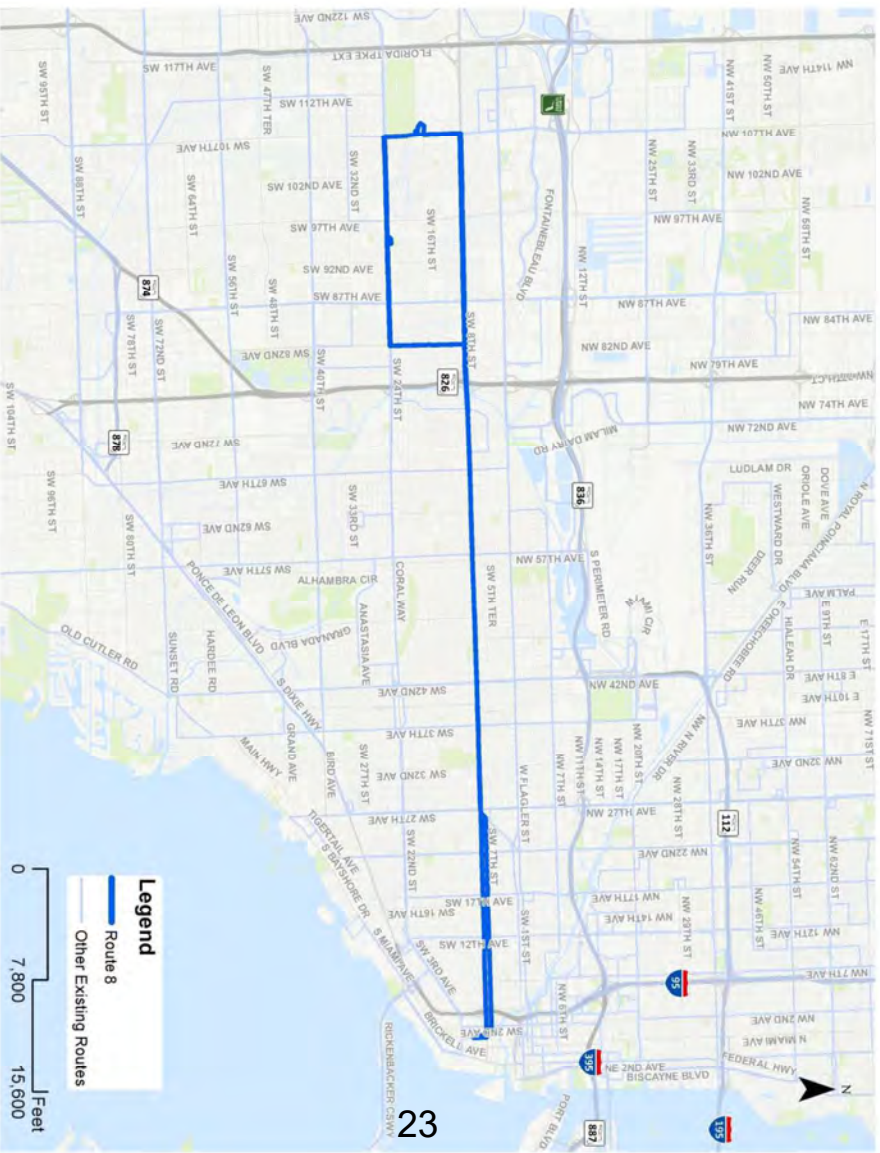
## Route 8 – Brickell-107 Ave/Westchester via SW 8 St

Key Destinations: FIU Maidique Campus  
 Metrobus terminal, Brickell Metrorail/  
 Metromover station.

	Weekdays	Weekends
Peak Frequency	15/30	30
Off Peak Frequency	30/60	
Span of Service	4:39 AM to 12:47 AM	5:16 AM to 11:53 PM Sat 5:17 AM to 11:52 PM Sun

### Note:

The Better Bus Network will increase route frequency all day to FIU. Branch to Coral Way will be eliminated. The proposed peak only service will provide 15 min frequency from 82 Ave to Brickell.



## Route 9 – Aventura-Downtown via NE 6 &

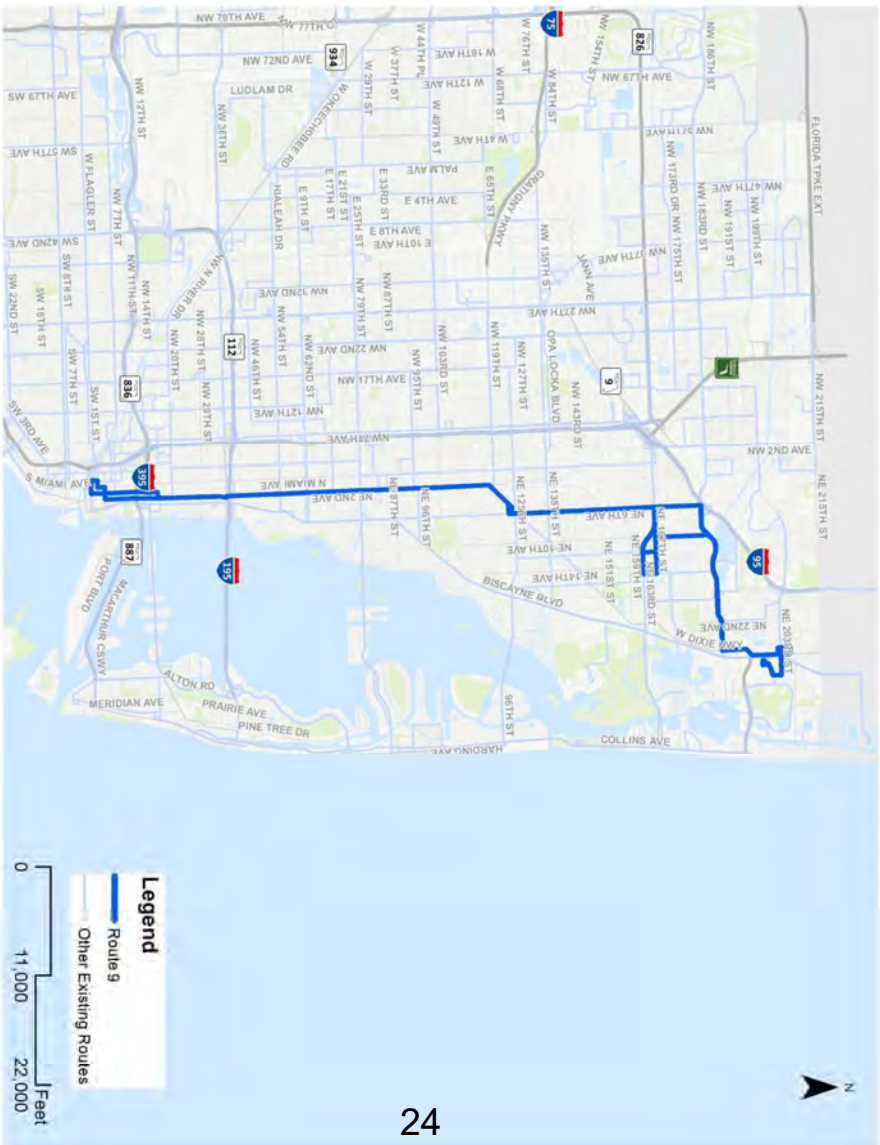
### 2 Ave

Key Destinations: Bus Terminal at Aventura Mall to the Downtown Bus Terminal along NE 2 Ave, NE 6 Ave & NE 10 Ave. Stops include the Bus Terminal at Aventura Mall, 167 St Metrobus terminal, Government Center Metrorail / Metromover station, Downtown Metrobus terminal.

	Weekdays	Weekends
Peak Frequency	12/30	30
Off Peak Frequency	30	30
Span of Service	4:39 AM to 12:24 AM	5:09 AM to 12:53 AM Sat 5:15 AM to 11:53 PM Sun

**Note:**

Existing route 9 will be consolidated with routes 2 and 10 to provide a more frequent service in the Better Bus Network. The route branches on the northern end to cover a larger area and becomes one route on Biscayne Blvd into Aventura Mall terminal.

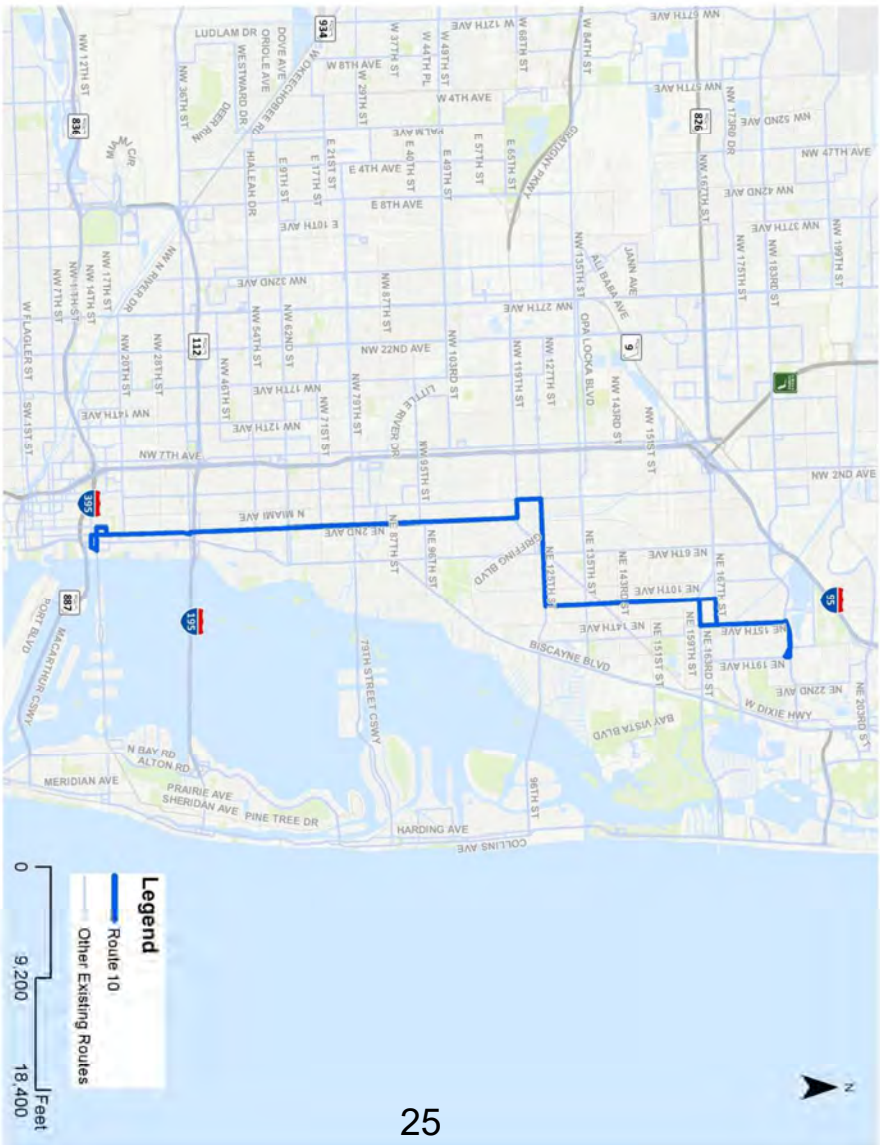




**Route 10 – Skylake-Omni via NE 12 & 2 Ave**  
**Key Destinations: NE Miami Gardens Dr & 19 Ave, Omni Bus Terminal, 167 St Metrobus terminal, Adrienne Arsht Center**  
**Metromover station / Omni Metrobus terminal.**

	Weekdays	Weekends
Peak Frequency	30	30
Off Peak Frequency	30	30
Span of Service	4:51 AM to 12:37 AM	5:16 AM to 12:28 AM Sat 5:18 AM to 12:22 AM Sun

**Note:**  
 Discontinued. Areas served by existing Route 10 will be served by Better Bus Route 9

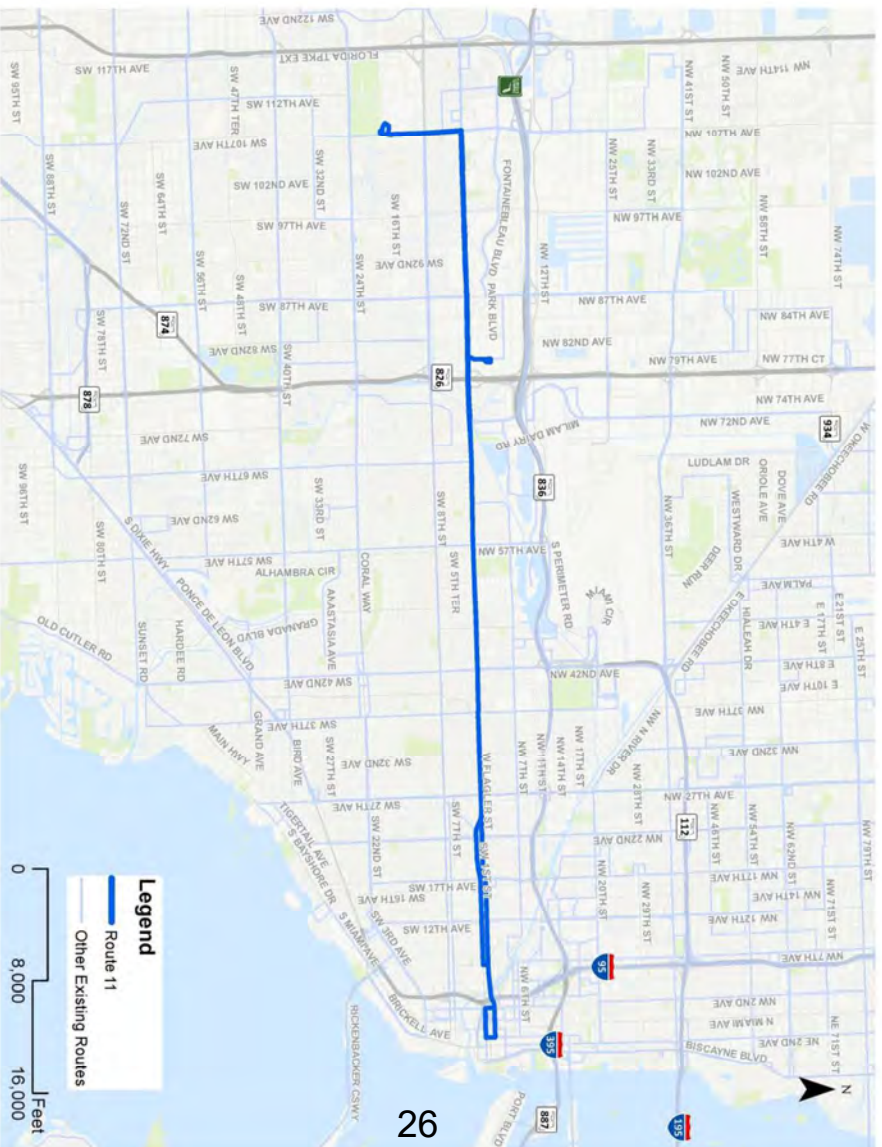


**Route 11 – FIU-Downtown via Flagler St**  
**Key Destinations: FIU Mardique Campus, Government Center Metrorail / Metromover station.**

	Weekdays	Weekends
Peak Frequency	20/40	20/40 Sat 30/60 Sun
Off Peak Frequency	20/40	
Span of Service	24 hours	24 hours

**Note:**

The Better Bus Network will provide more frequent service all day to FIU from 20/40 min to 10 min with a 7.5 min peak overlay. No short-turn at Mall of Americas.



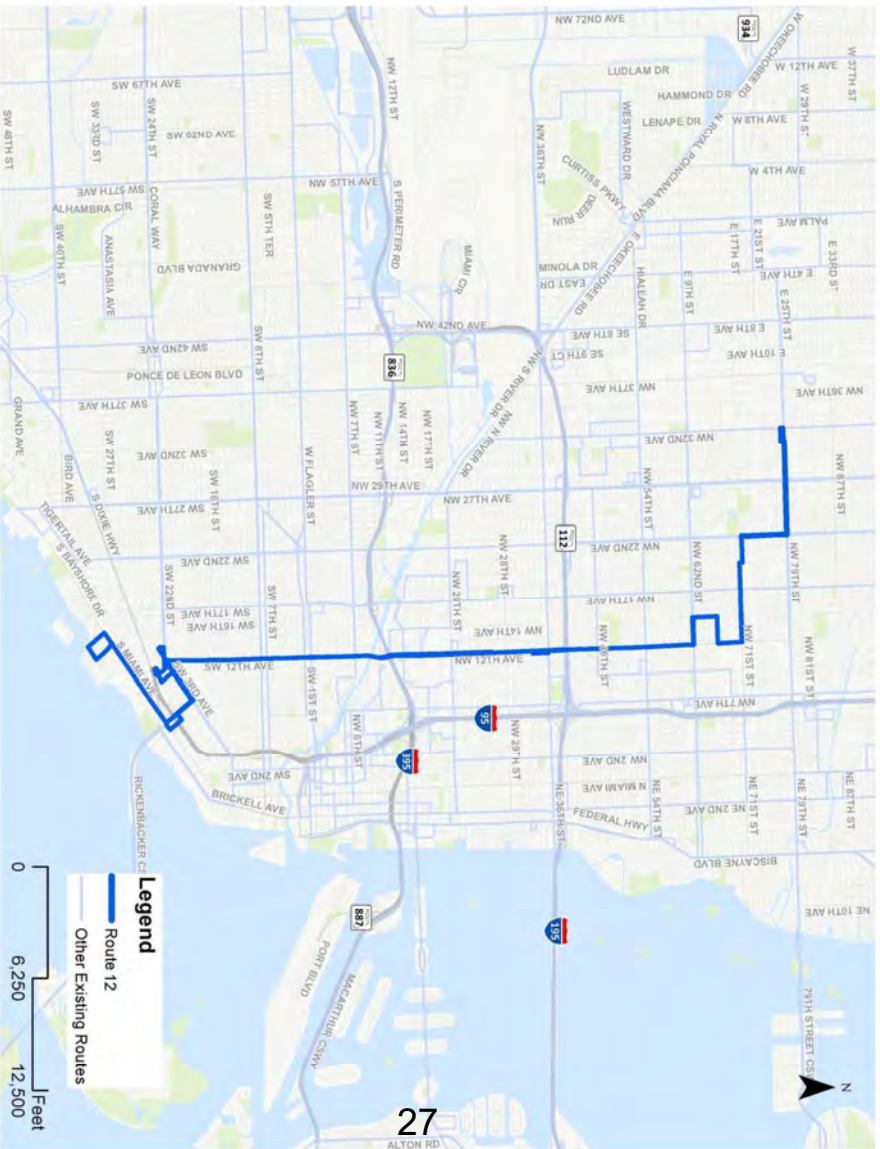


## Route 12 – Northside-Mercy Hospital

Key Destinations: Northside Metrorail station, Mercy Hospital, Allapattah Metrorail station, Santa Clara Metrorail station, Civic Center Metrorail station, Vizcaya Metrorail station.

	Weekdays	Weekends
Peak Frequency	30	20
Off Peak Frequency	30	
Span of Service	4:40 AM to 12:34 AM	5:36 AM to 12:22 AM Sat 12:11 AM Sun

Note:  
Truncated at Vizcaya Station in the Better Bus Network. Better Bus route 17 will serve Mercy Hospital.

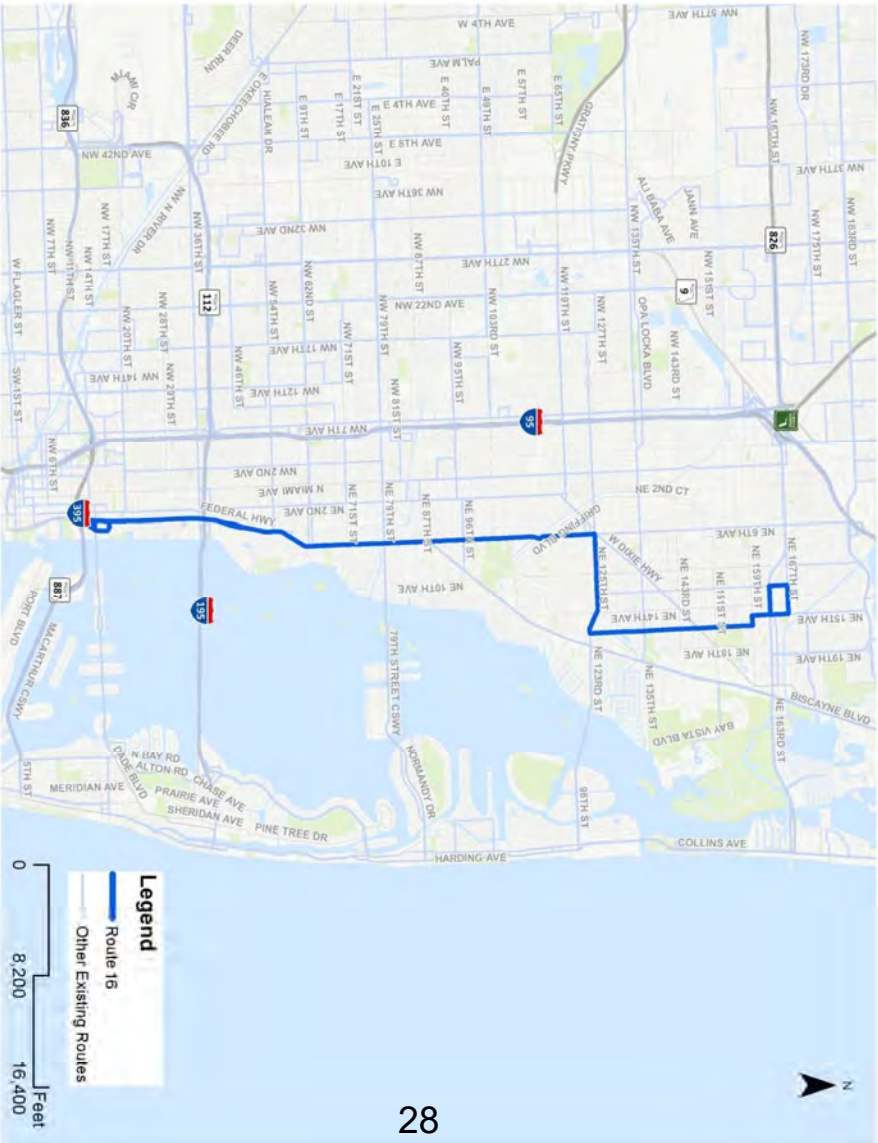


## Route 16 – 163 St-Omni via 16 Ave & Biscayne Blvd

Key Destinations: 167 St Metrobus terminal, Adrienne Arsht Center Metromover station / Omni Metrobus terminal.

	Weekdays	Weekends
Peak Frequency	24	24 Sat 30 Sun
Off Peak Frequency	24	5:10 AM to 11:02 PM Sat 8:03 PM Sun
Span of Service	4:41 AM to 10:46 PM	5:20 AM to 8:03 PM Sun

Note:  
Discontinued. A portion of Route 16 will be served by Better Bus Route 135.



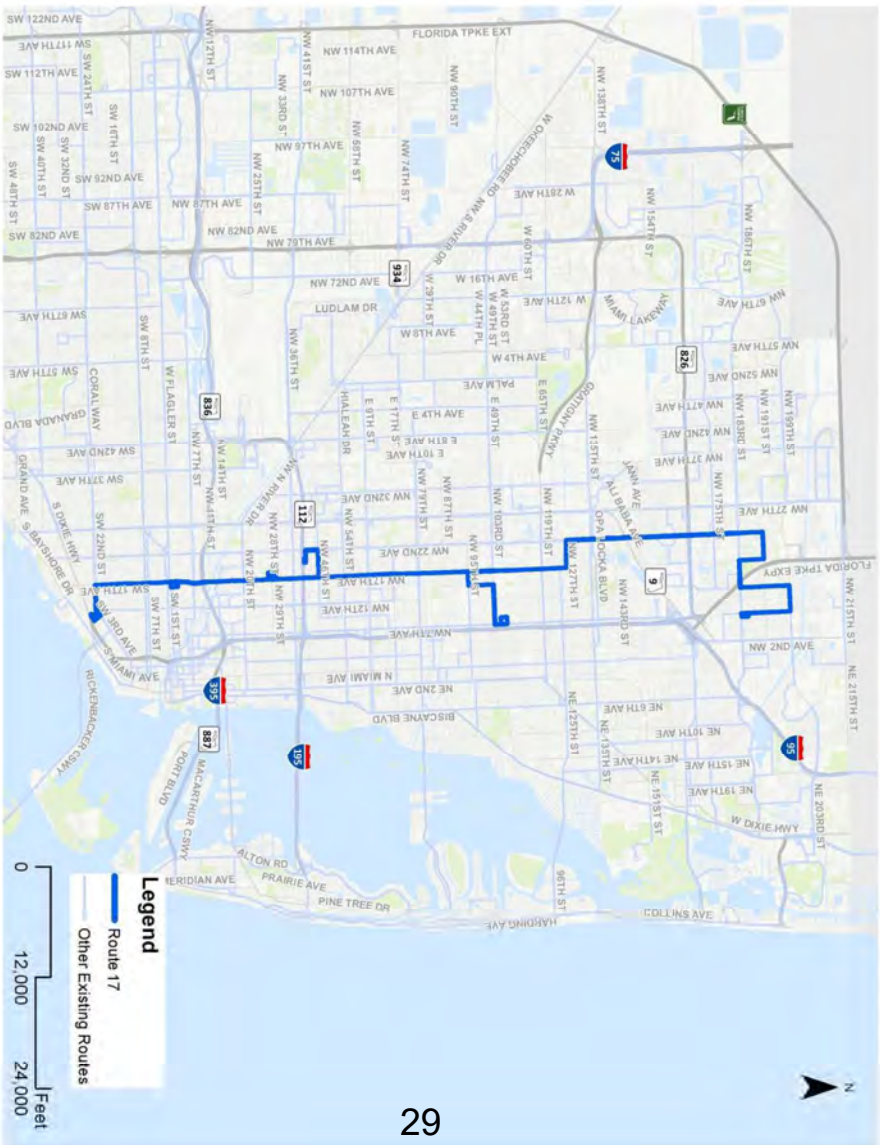
## Route 17 – Northwood-Vizcaya via NW-SW 17 Ave

Key Destinations: NW 199 St and 7 Ave, Vizcaya Metrorail station, Earlington Heights Metrorail station

	Weekdays	Weekends
Peak Frequency	15/30	30
Off Peak Frequency	30	30
Span of Service	4:46 AM to 12:55 AM	4:56 AM to 12:39 AM Sat 5:02 AM to 12:43 AM Sun

### Note:

Will be extended to Mercy Hospital in the Better Bus Network. Truncated at Golden Glades. No short-turn to NW 7 Ave at 95 St.

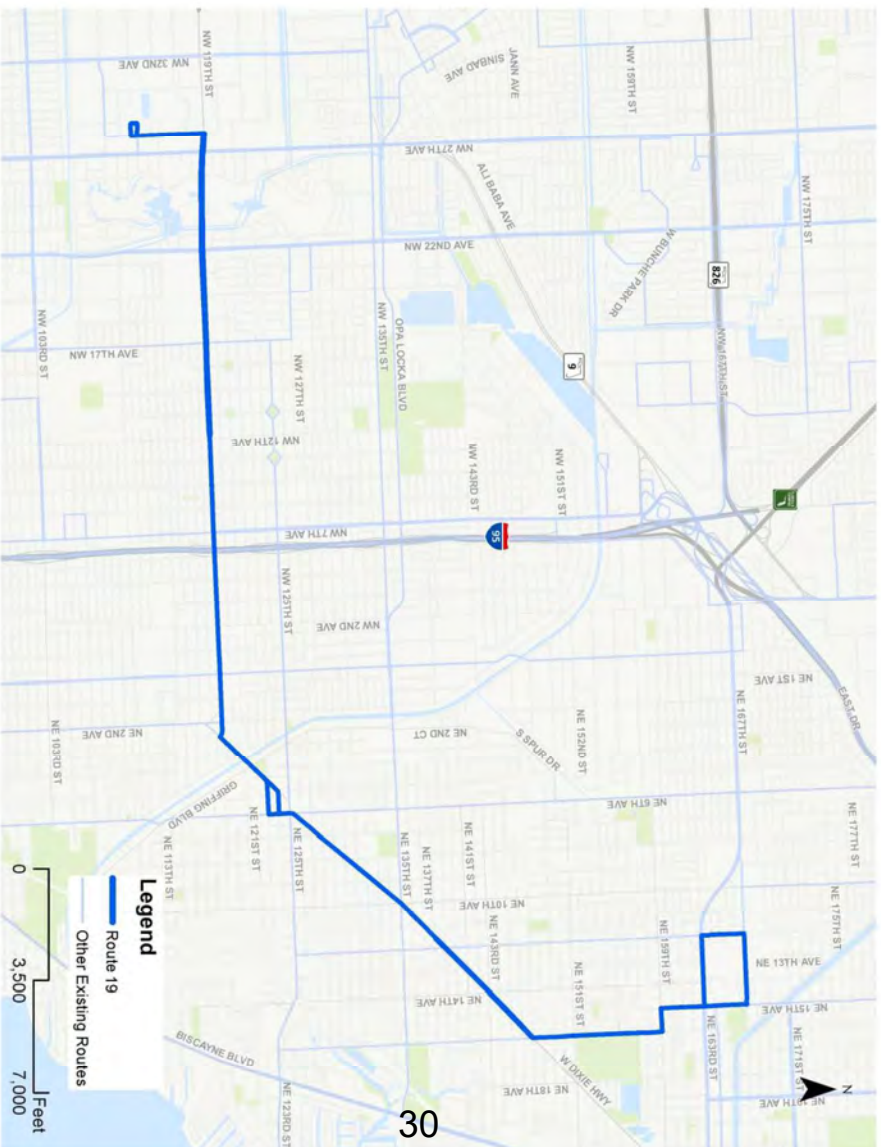




**Route 19 – 163 St Mall-MDC North**  
 Key Destinations: 167 Metrobus terminal,  
 Miami Dade College North Campus.

	Weekdays	Weekends
Peak Frequency	24	No Service
Off Peak Frequency	24	
Span of Service	5:23 AM to 10:47 PM	
	No Service	

Note:  
 Discontinued.

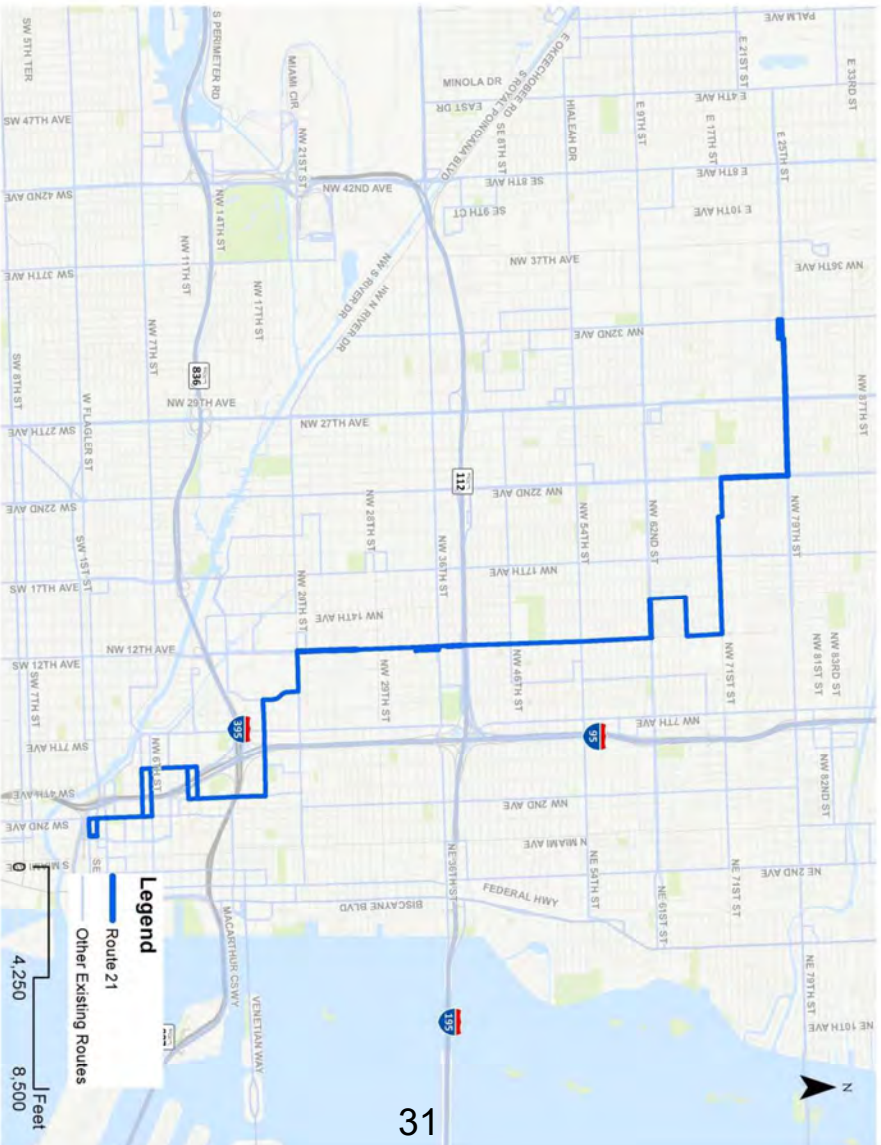


## Route 21 – Northside-Downtown

Key Destinations: Northside Metrorail station, Downtown Metrobus terminal, Allapattah Metrorail station, Santa Clara Metrorail station.

	Weekdays	Weekends
Peak Frequency	30	40
Off Peak Frequency	30	
Span of Service	5:26 AM to 12:17 AM Sat/Sun	

**Note:**  
Discontinued. Areas served by existing Route 21 will be served by Better Bus Route 12

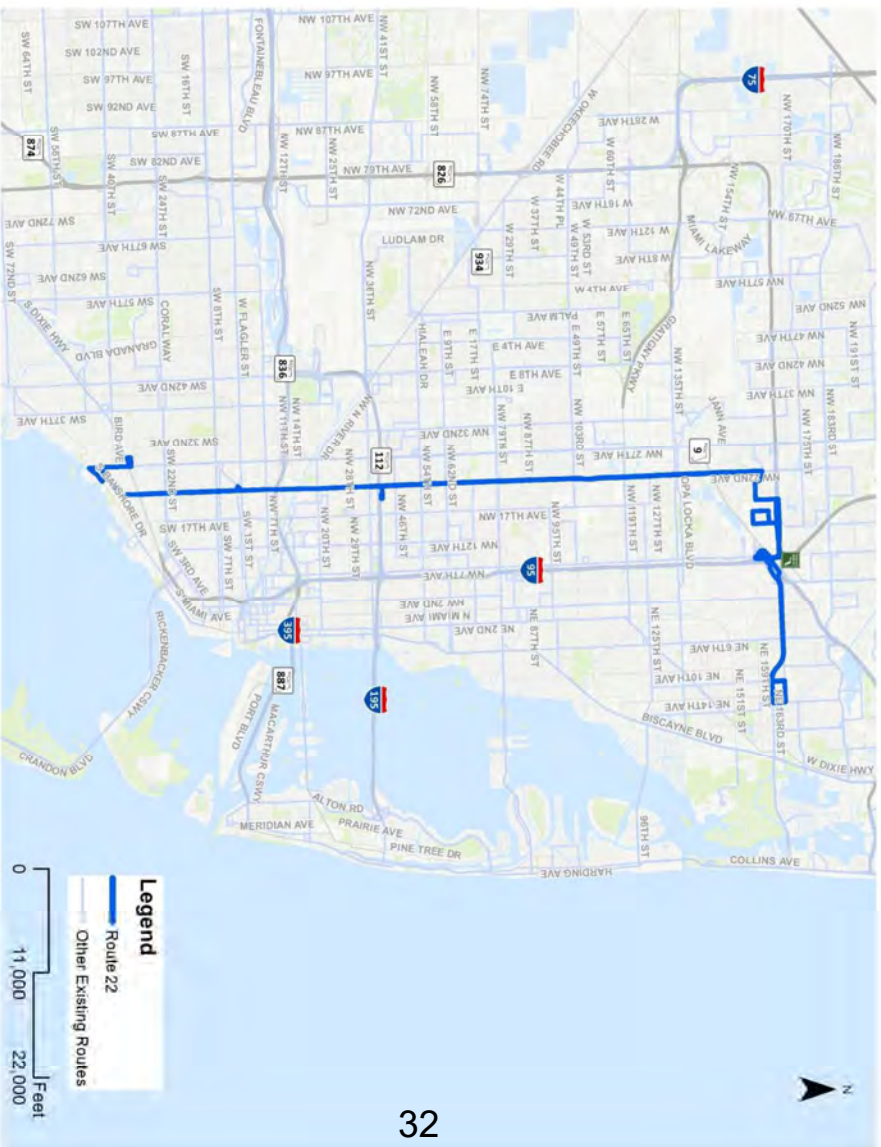


## Route 22 – 163 St Mall-Coconut Grove via 22 Ave

Key Destinations: 167 St Metrobus terminal, Sunshine State Industrial Park, Golden Glades Terminal and PnR, Earlington Heights Metrorail station, Coconut Grove Metrorail station.

	Weekdays	Weekends
Peak Frequency	15/30	30/60
Off Peak Frequency	30/60	30/60
Span of Service	4:51 AM to 12:40 AM	5:07 AM to 12:27 AM Sat 5:05 AM to 12:19 AM Sun

**Note:**  
Will be truncated at MDC North in the Better Bus Network.





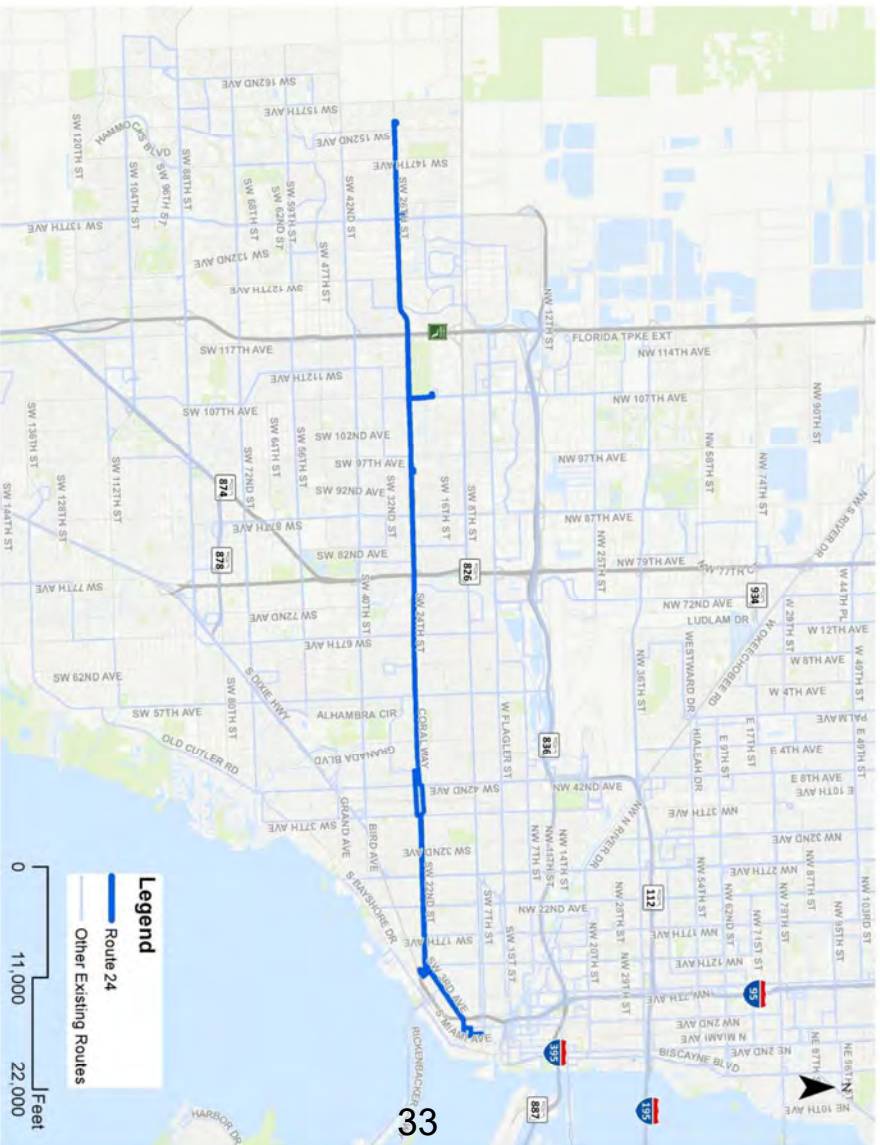
## Route 24 – Coral Way Limited

**Key Destinations:** Coral Way & SW 137 Ave, Brickell Metrorail / Metromover station, Coral Way & SW 152 St, Brickell Metrorail / Metromover station, FIU Maidique Campus Metrobus terminal, Vizcaya Metrorail station, Brickell Metrorail / Metromover station.

	Weekdays	Weekends
Peak Frequency	20/30/48	30/60
Off Peak Frequency	30/60	30/60
Span of Service	5:07 AM to 12:39 AM	5:17 AM to 12:44 AM Sat. 5:16 AM to 10:46 PM Sun.

**Note:**

The west end of this route will be truncated at FIU in the Better Bus Network. New short-turn to 42 Ave with 15 min all day service. Better Bus Route 8 will serve areas west of SW 122 Ave.

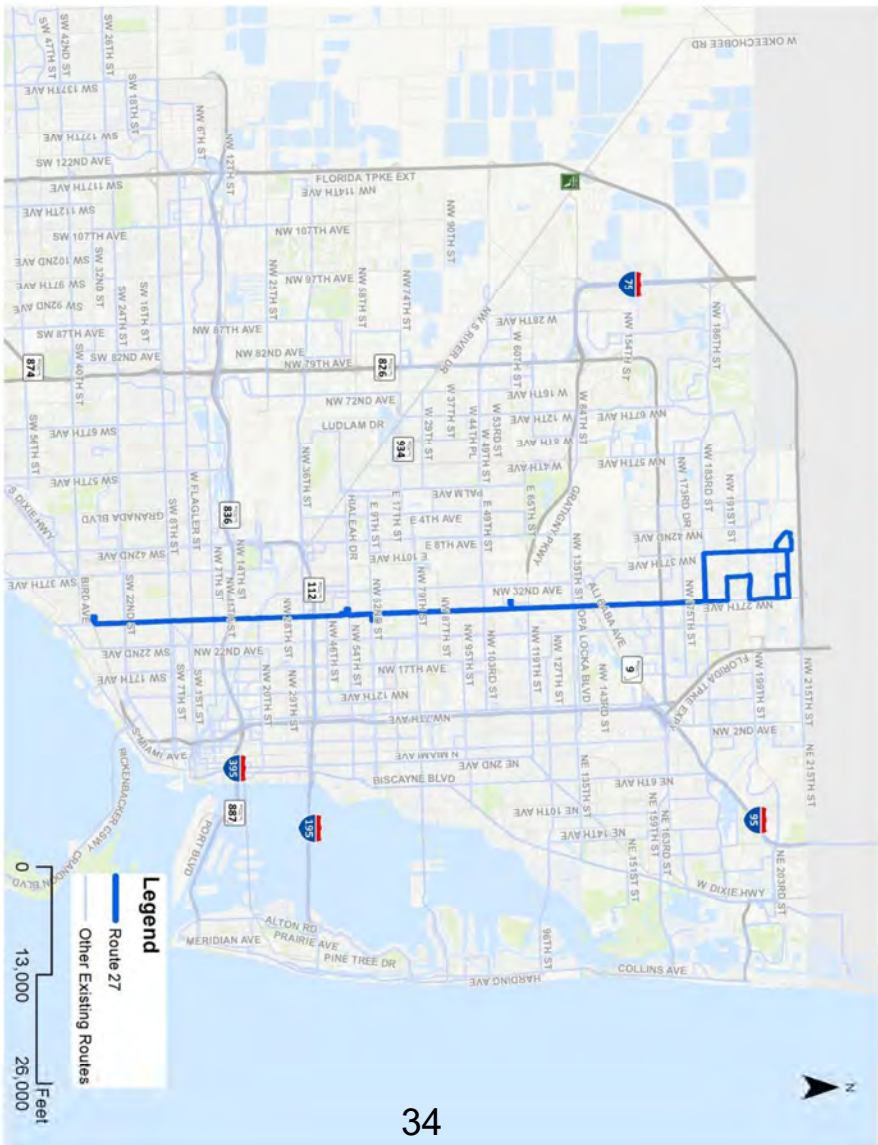


## **Route 27 – Coconut Grove-Calder via NW 27 Ave**

**Key Destinations:** Miami Gardens, Coconut Grove Metrorail station, Dr Martin Luther King, Jr. Metrorail station, Brownsville Metrorail station.

	Weekdays	Weekends
Peak Frequency	15/30	30/60
Off Peak Frequency	20/40	
Span of Service	24 hours	24 hours

**Note:**  
Will have extension to Coconut Grove and minor routing modification on north end in the Better Bus Network.







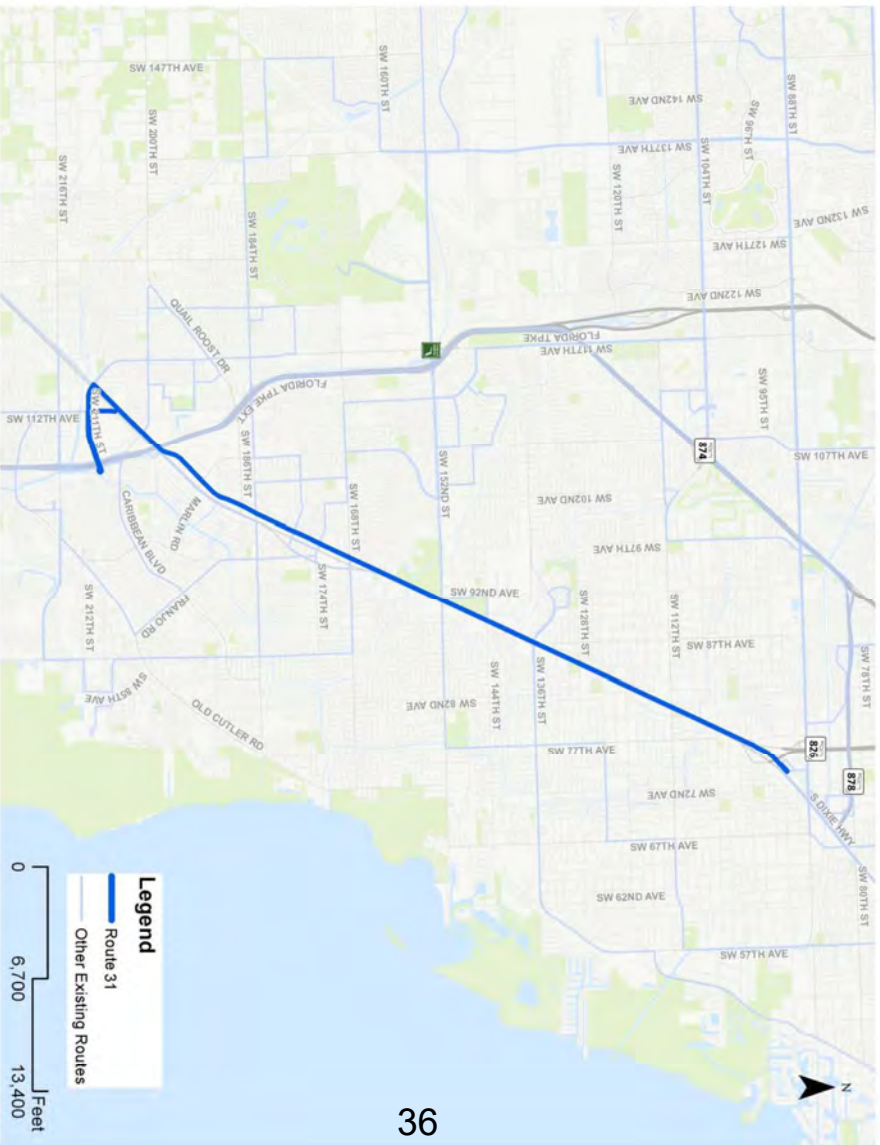
## Route 31 – Busway Local Cutler Bay-Dadeland South

**Key Destinations:** Dadeland South Metrorail station, South Dade Government Center, 112 Ave TransitWay station / Target Park & Ride, 168 St TransitWay station and Park & Ride, 152 St TransitWay station and Park & Ride, Caribbean Village Park & Ride, Dadeland South Metrorail station.

	Weekdays	Weekends
Peak Frequency	30	30
Off Peak Frequency	30	
Span of Service	5 AM to 8:55 PM	4:59 AM to 9:10 PM

### Note:

Discontinued. Areas served by existing Route 31 will be served by Better Bus Route 38.



## Route 32 – Miami Gardens-Omni via NW

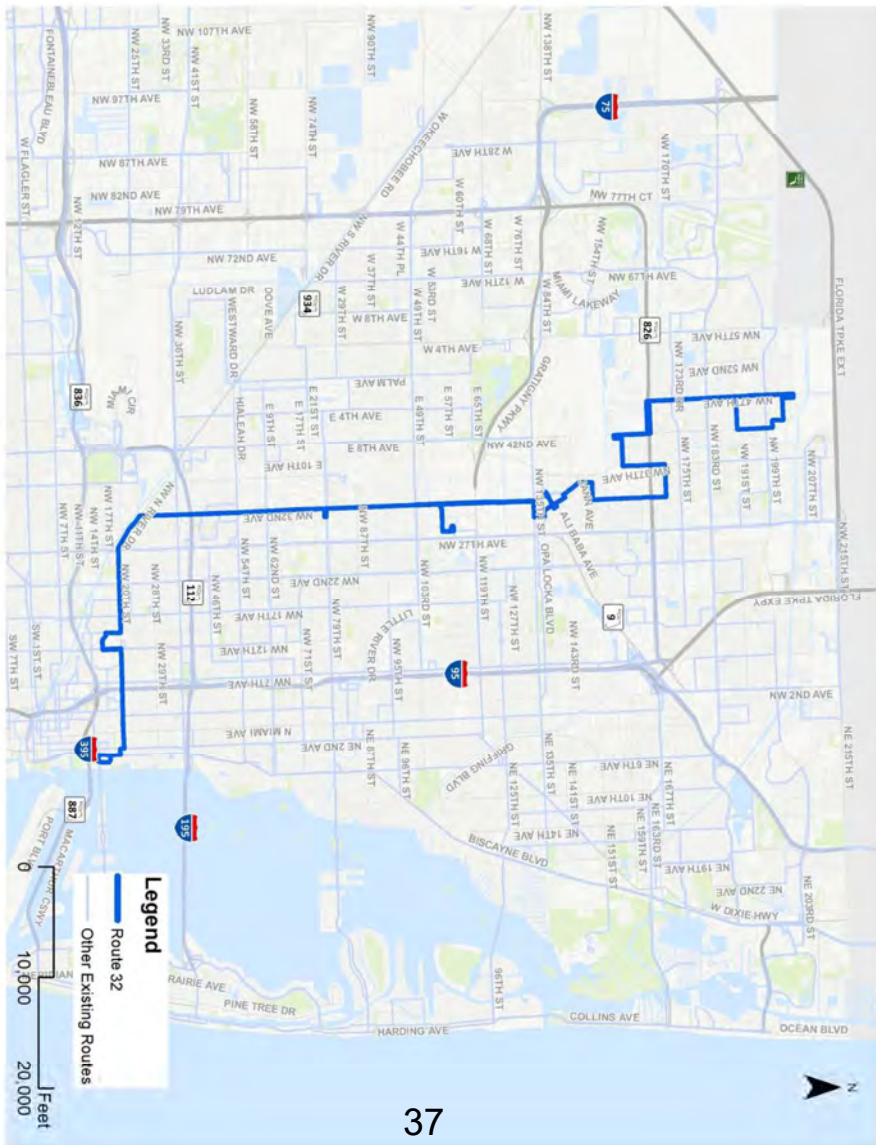
### 32 Ave-20 St

**Key Destinations:** Miami Gardens, Adrienne Arsht Center Metromover station / Omni Metrobus terminal, Opa-locka Tri-Rail station, Santa Clara Metrorail station, Civic Center Metrorail station

	Weekdays	Weekends
Peak Frequency	30	40 Sat 60 Sun
Off Peak Frequency	30	
Span of Service	4:48 AM to 11:34 PM	5:43 AM to 10:32 PM Sat. 5:50 AM to 10:26 PM Sun.

#### Note:

Will be truncated at Earlington Heights Station in the Better Bus Network. Better Bus Route 20 will serve portions south of 36 St.







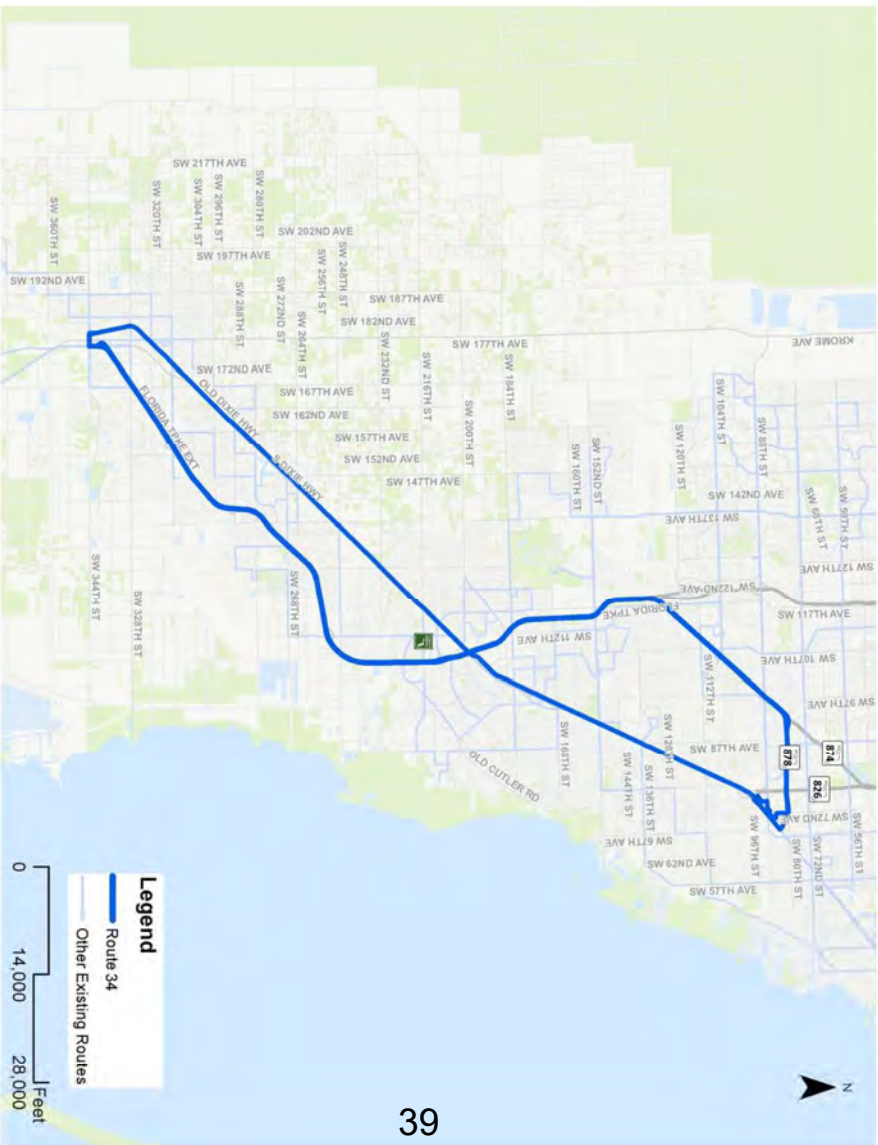
## Route 34 – Express: FL City to Dadeland South

Key Destinations: Florida City, Dadeland South Metrorail station, Park & Ride lots at SW 344 St, SW 296 St, SW 244 St, and SW 112 Ave (Target).

	Weekdays	Weekends
Peak Frequency	10	No Service
Off Peak Frequency	No Service	No Service
Span of Service	4:55 AM to 8:50 PM 3:45 PM to 8:05 PM	No Service

Note:

No change in the Better Bus Network.



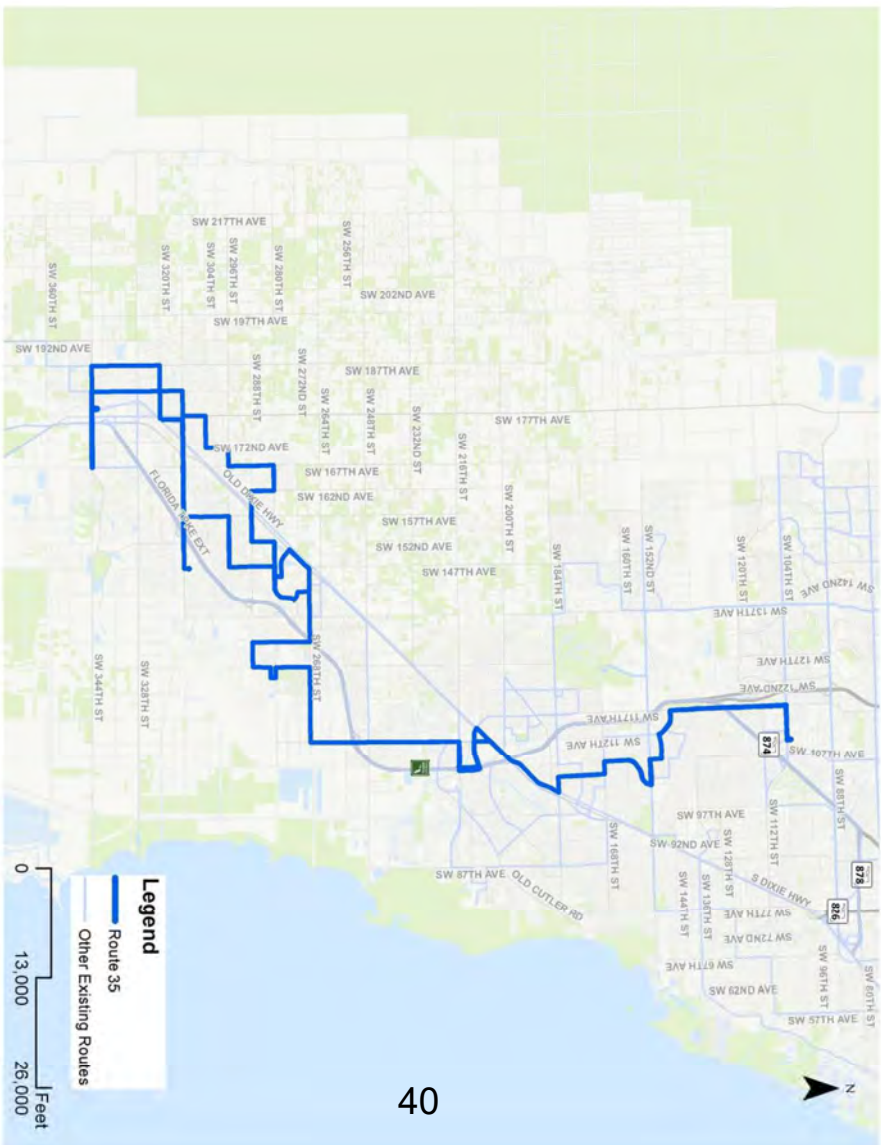
## Route 35 – MDC Kendall-FL City via Cutler Bay

**Key Destinations:** Miami-Dade College Kendall Campus, Florida City, Richmond Heights, Perrine, Cutler Bay, Naranja, Homestead, South Dade TransitWay stations at 184 St, Marlin Rd, 200 St (Caribbean) Park & Ride, 112 Ave (Target) Park & Ride, and 344 St Park & Ride.

	Weekdays	Weekends
Peak Frequency	20/40	30/60
Off Peak Frequency	20/40	
Span of Service	4:57 AM to 12:44 AM	6:25 AM to 11:10 PM Sat. 9:10 PM Sun.

**Note:**

Better Bus Route 248 will serve the west side of the Transitway. Better Bus Route 107 will serve existing 35 alignment north of Southland Mall. Will be DTPW operated.





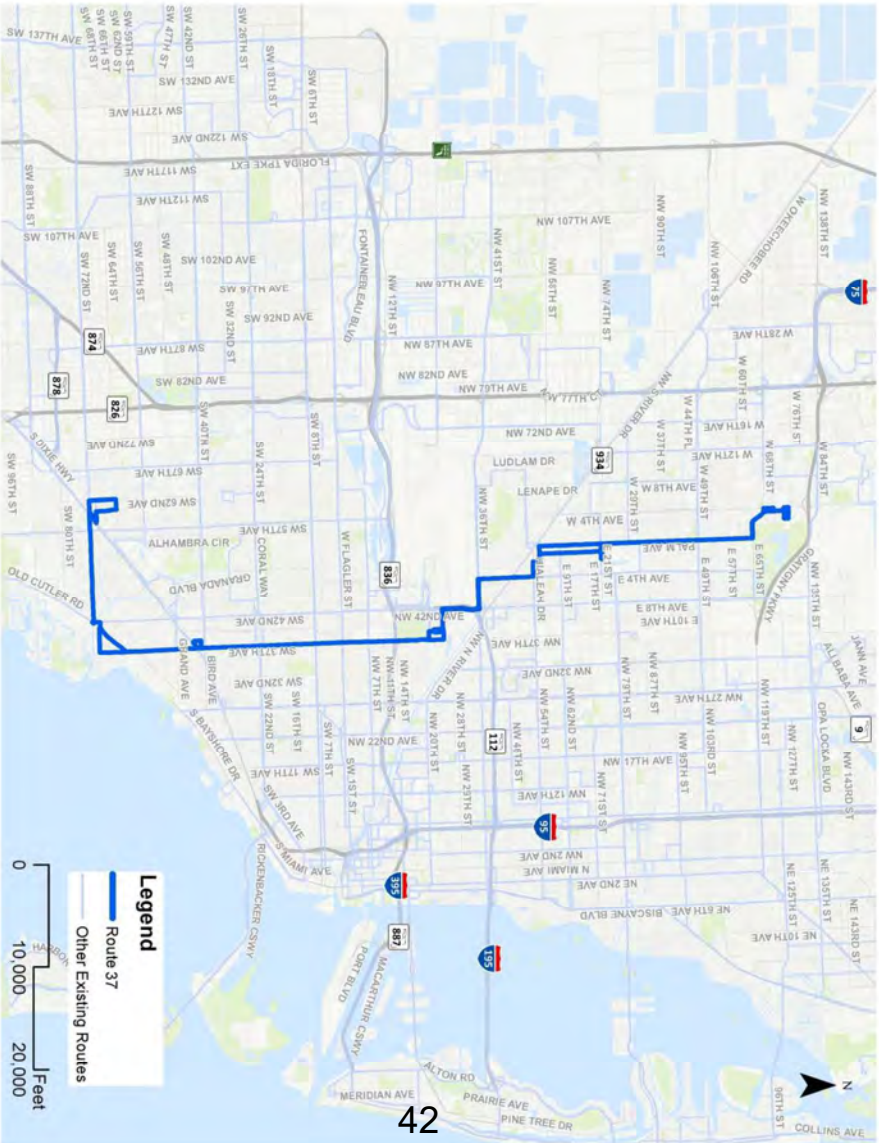


## Route 37 – Hialeah-South Miami via Palm/37 Ave

Key Destinations: Hialeah Metrorail station, Miami International Airport Metrorail station, Douglas Road Metrorail station, South Miami Metrorail station.

	Weekdays	Weekends
Peak Frequency	30	30
Off Peak Frequency	30	30
Span of Service	4:58 AM to 11:44 PM	5:36 AM to 12:03 AM Sat. 5:42 AM to 11:22 PM Sun.

Note:  
Will be extended to Miami Gardens in the Better Bus Network. Frequency will be improved 30 to 15 min all day to compensate for discontinued route 42.



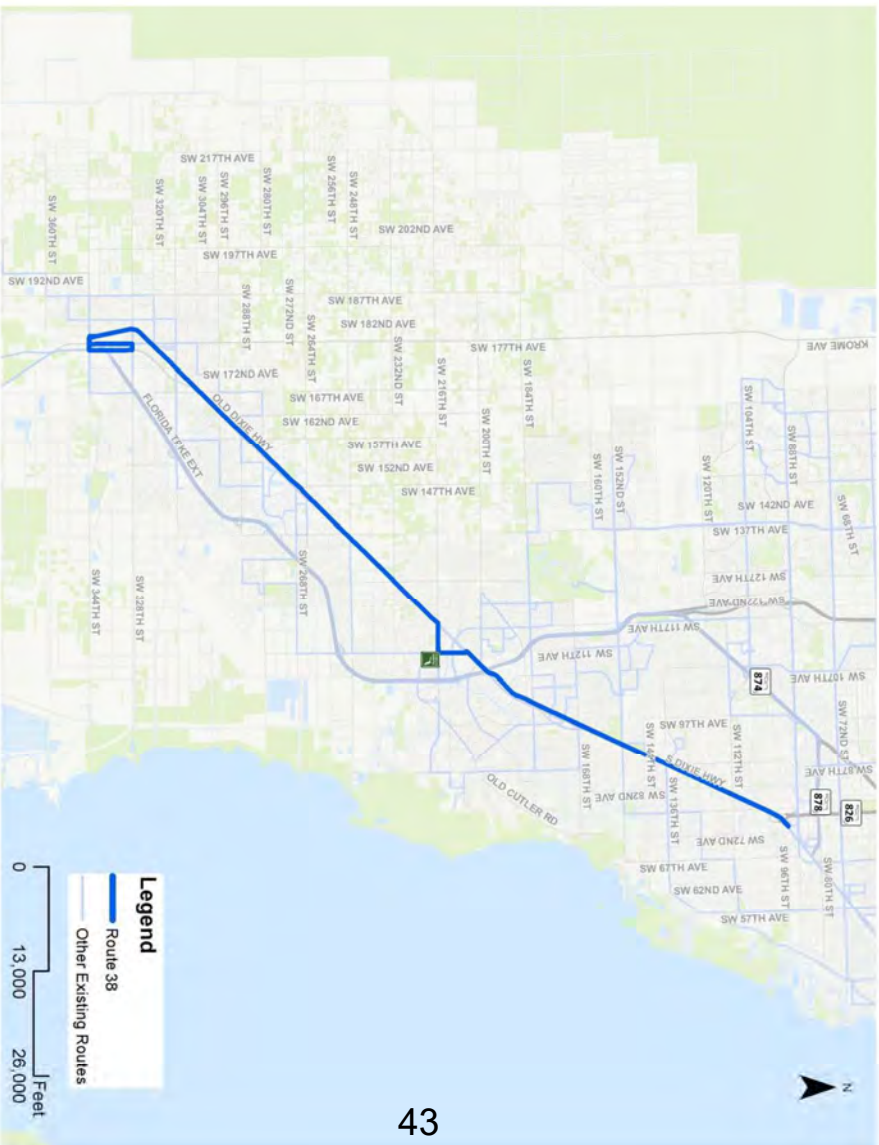


**Route 38 – Busway Max: FL City to Dadeland South**

Key Destinations: Florida City, Dadeland South Metrorail station, Goulds, all Park & Ride lots along the TransitWay.

	Weekdays	Weekends
Peak Frequency	10	20
Off Peak Frequency	20	20
Span of Service	24 hours	24 hours

Note:  
Weekday AM peak frequency changed from 10 to 12 min and 20 to 15 min midday.

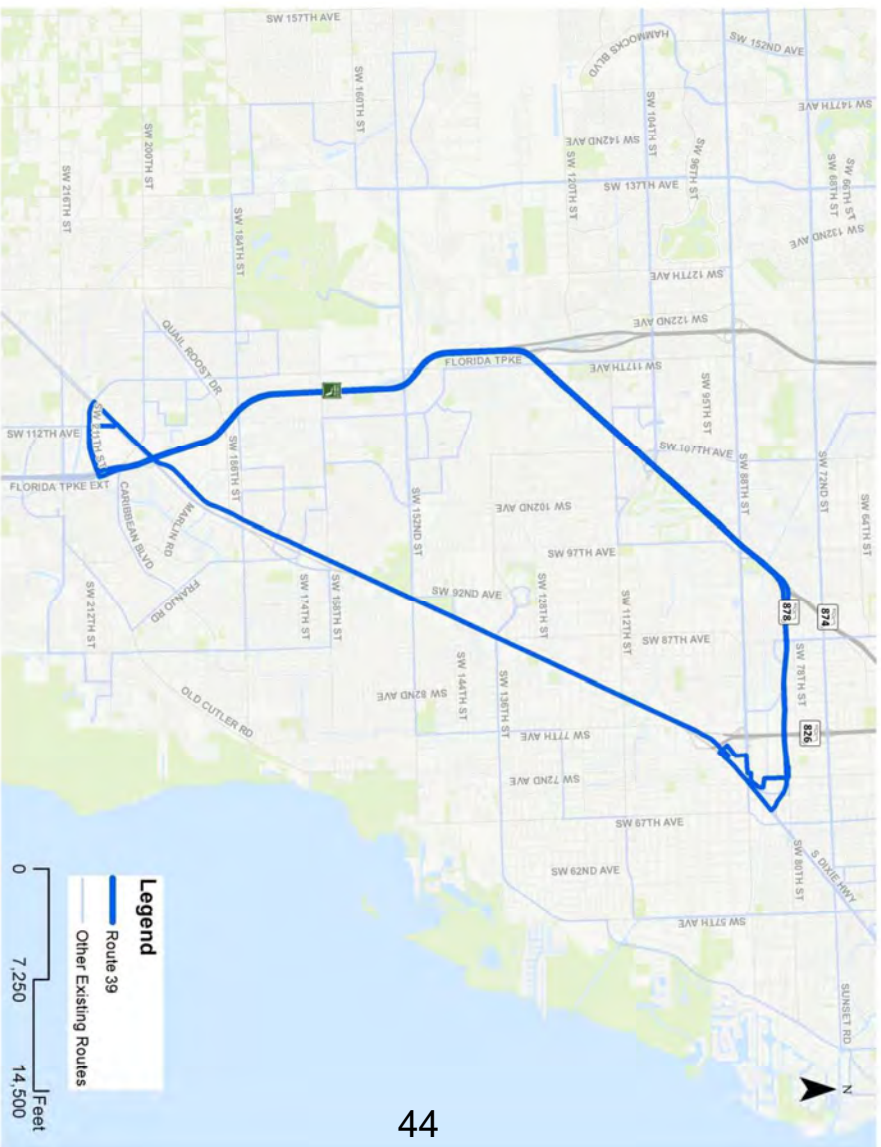


## **Route 39 – Express: South Dade Govt Center-Dadeland South**

**Key Destinations:** South Dade Government Center, Dadeland South Metrorail stationm, Park & Ride lots at SW 112 Ave (Target), SW 200 St (Caribbean Village), SW 168 St, and SW 152 St.

	Weekdays	Weekends
Peak Frequency	15	No Service
Off Peak Frequency	No Service	No Service
Span of Service	5:30 AM to 8:44 PM 4 PM to 7:15 PM	No Service

**Note:**  
Frequency will be changed from 15 to 12 min.



## Route 40 – Bird Rd/152 Ave to Douglas

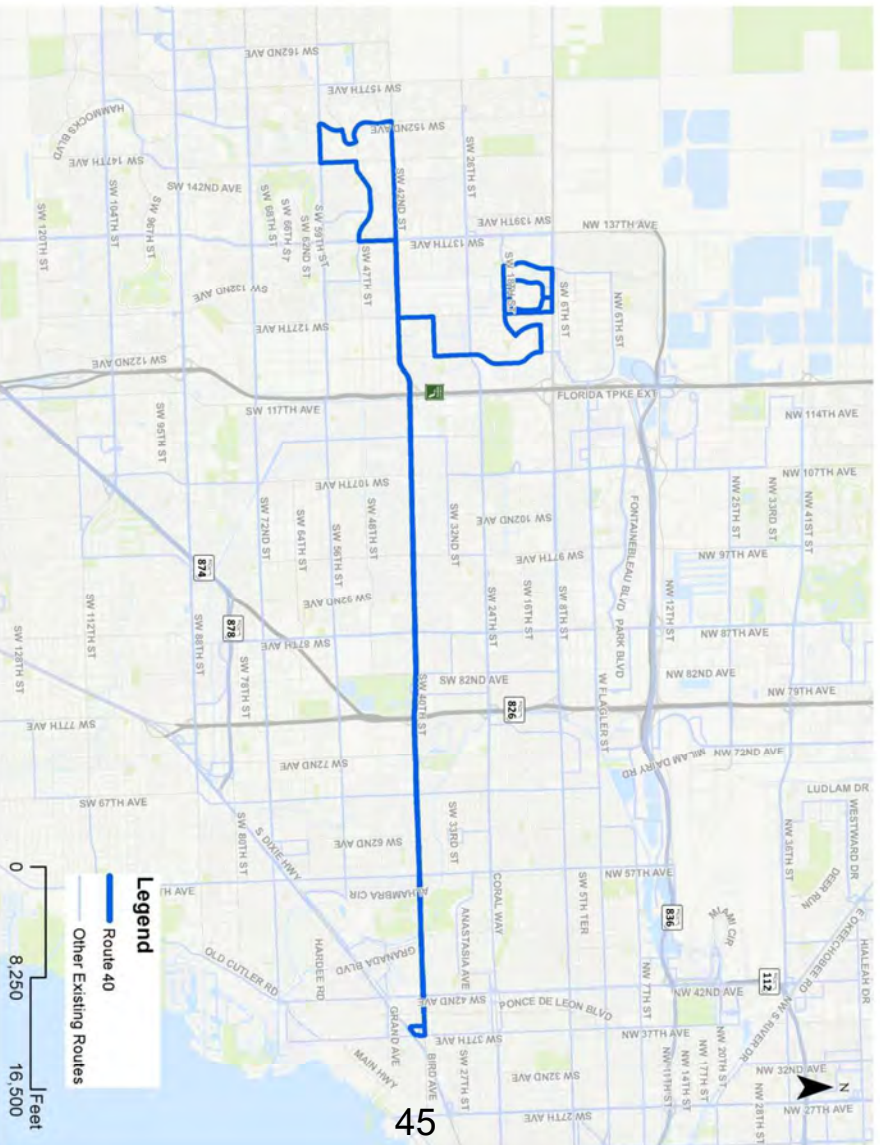
### Rd Station

Key Destinations: SW 8 St & 132, Douglas Road Metrorail station.

	Weekdays	Weekends
Peak Frequency	15/20/30	60
Off Peak Frequency	30/60	
Span of Service	4:45 AM to 11:04 PM	5:34 AM to 10:52 PM

### Note:

There will be no service to SW 8 Street in the Better Bus Network. Loop on west end will be modified.



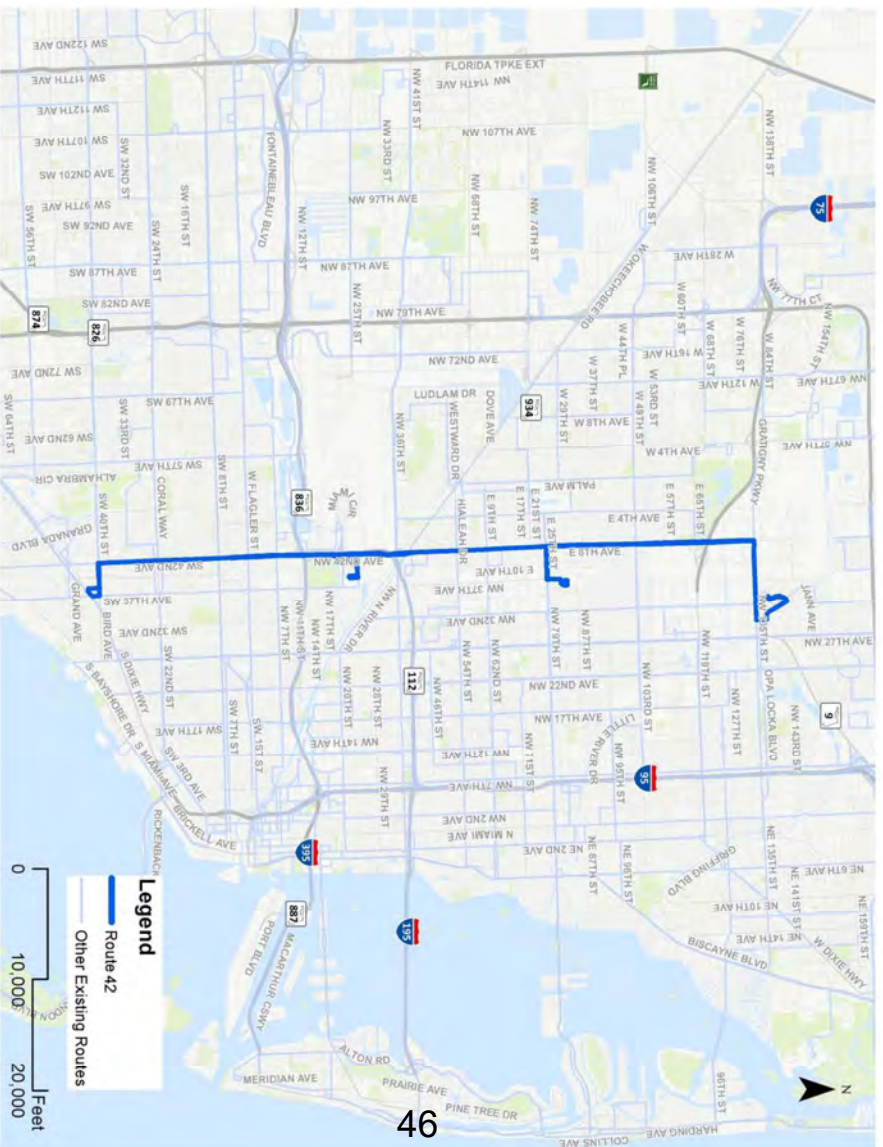


## Route 42 – Douglas Rd-Opalocka Tri-Rail

Key Destinations: Opa-locka, Coral Gables, Tri-Rail Metrorail station, Miami International Airport Metrorail station, Douglas Road Metrorail station.

	Weekdays	Weekends
Peak Frequency	30/60	40 Sat. 60 Sun.
Off Peak Frequency	30/60/70	
Span of Service	4:35 AM to 11:36 PM	5:35 AM to 11:37 PM

Note:  
Discontinued. Some areas to be served by Better Bus Route 47.

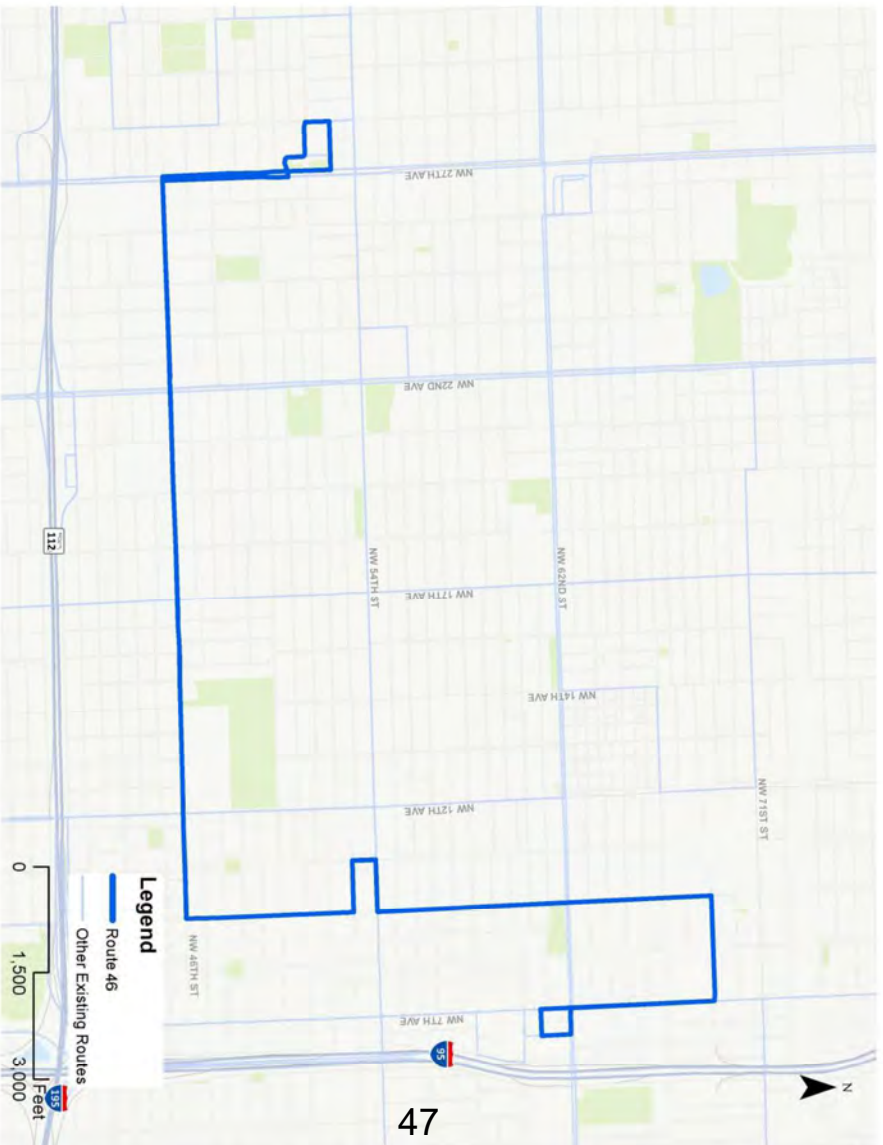


## Route 46 – Liberty City Connection

Key Destinations: Edmonson Transit Village Metrobus terminal and Park & Ride, Brownsville Metrorail station.

	Weekdays	Weekends
Peak Frequency	60	No Service
Off Peak Frequency	No Service	
Span of Service	6:37 AM to 9:23 AM 2:25 PM to 7:08 PM	No Service

Note:  
Discontinued.





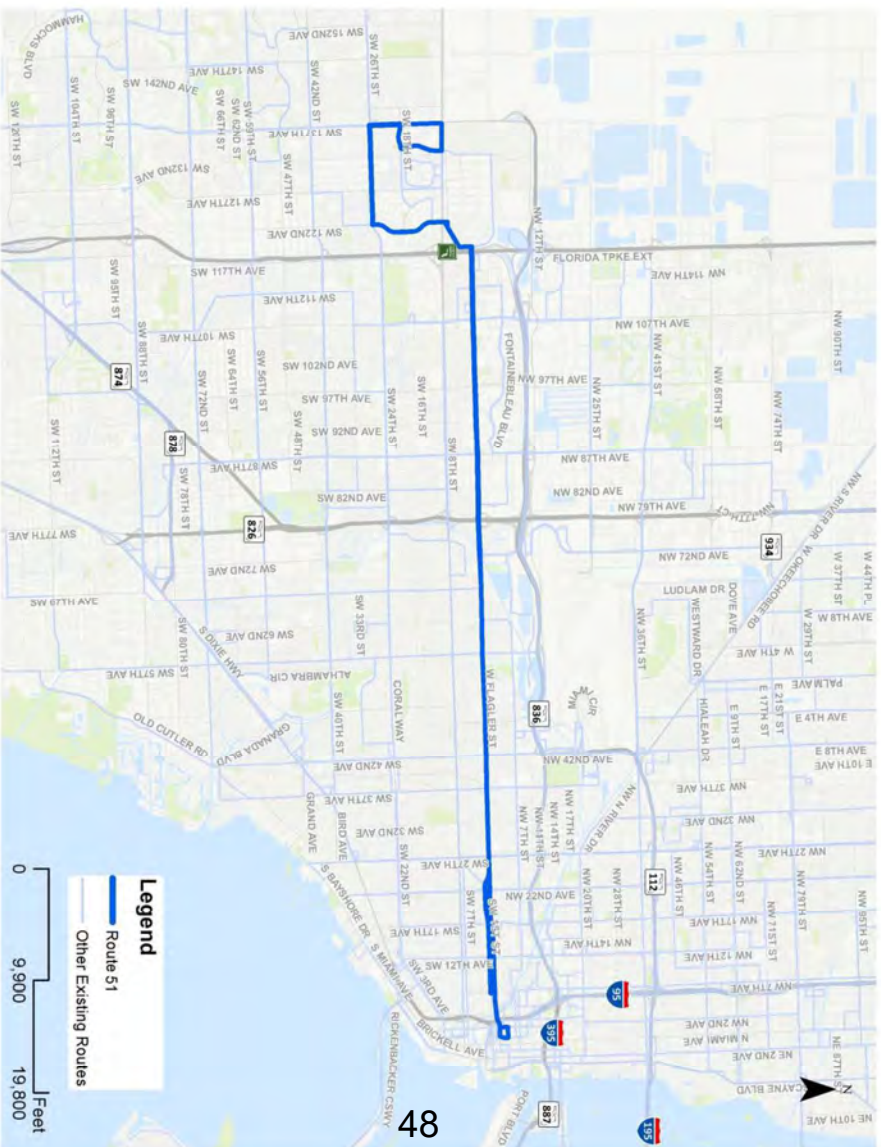
## Route 51 – Flagler Max: West Dade to Downtown

Key Destinations: West Miami-Dade, Government Center Metrorail / Metromover station.

	Weekdays	Weekends
Peak Frequency	15	No Service
Off Peak Frequency	30	
Span of Service	4:45 AM to 9:19 PM	

### Note:

Shortened in Better Bus. Areas served by existing Route 51 will be served by Better Bus Route 8,11, Peak 51, and 137.



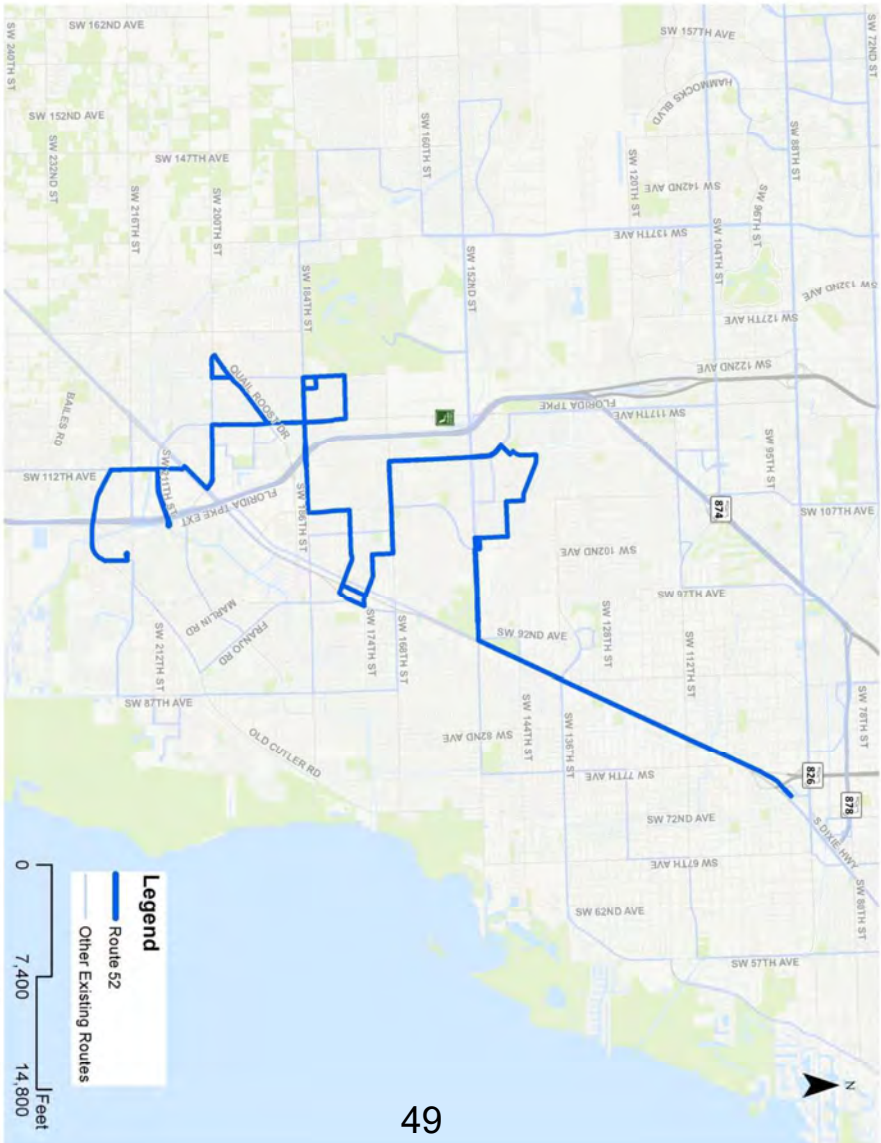
## **Route 52 – Goulds to Dadeland South Station**

**Key Destinations:** Dadeland South Metrorail station, Cutler Bay, Richmond Heights, Perrine, and South Miami Heights, Park & Ride lots along the TransitWay at SW 152 St, SW 200 St (Caribbean Village), and SW 112 Ave (Target).

	Weekdays	Weekends
Peak Frequency	30	45/60 Sat. 60/70 Sun.
Off Peak Frequency	45	
Span of Service	4:28 AM to 11:55 PM	5:47 AM to 11:52 PM Sat. 5:53 AM to 11:43 Sun.

**Note:**

Quail Roost and South Dade Gvt Ctr deviations will be eliminated. Routing to SW 122 Ave different on weekends. Rerouted to use Homestead Ave through Perrine. Better 30 min midday frequency.



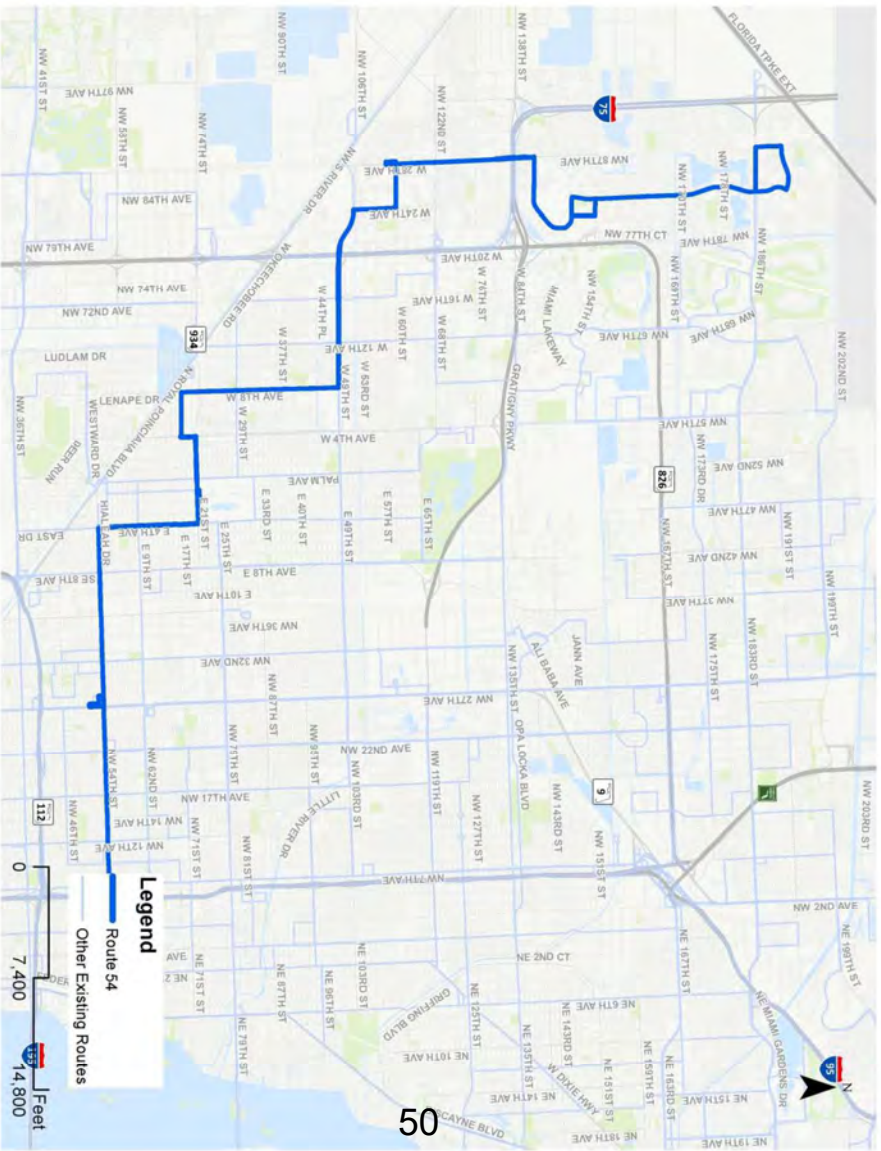
## Route 54 – Hialeah Gardens-Biscayne Blvd via 62 St

**Key Destinations:** Miami Lakes, Little Haiti, Hialeah Gardens, Hialeah, Okeechobee, Hialeah, and Brownsville Metrorail stations.

	Weekdays	Weekends
Peak Frequency	30/50	30 Sat. 40 Sun.
Off Peak Frequency	30/60	
Span of Service	4:52 AM to 12:32 AM	5:00 AM to 12:21 AM Sat. 5:05 AM to 12:20 AM Sun.

**Note:**

Route 54 modified slightly on west end.











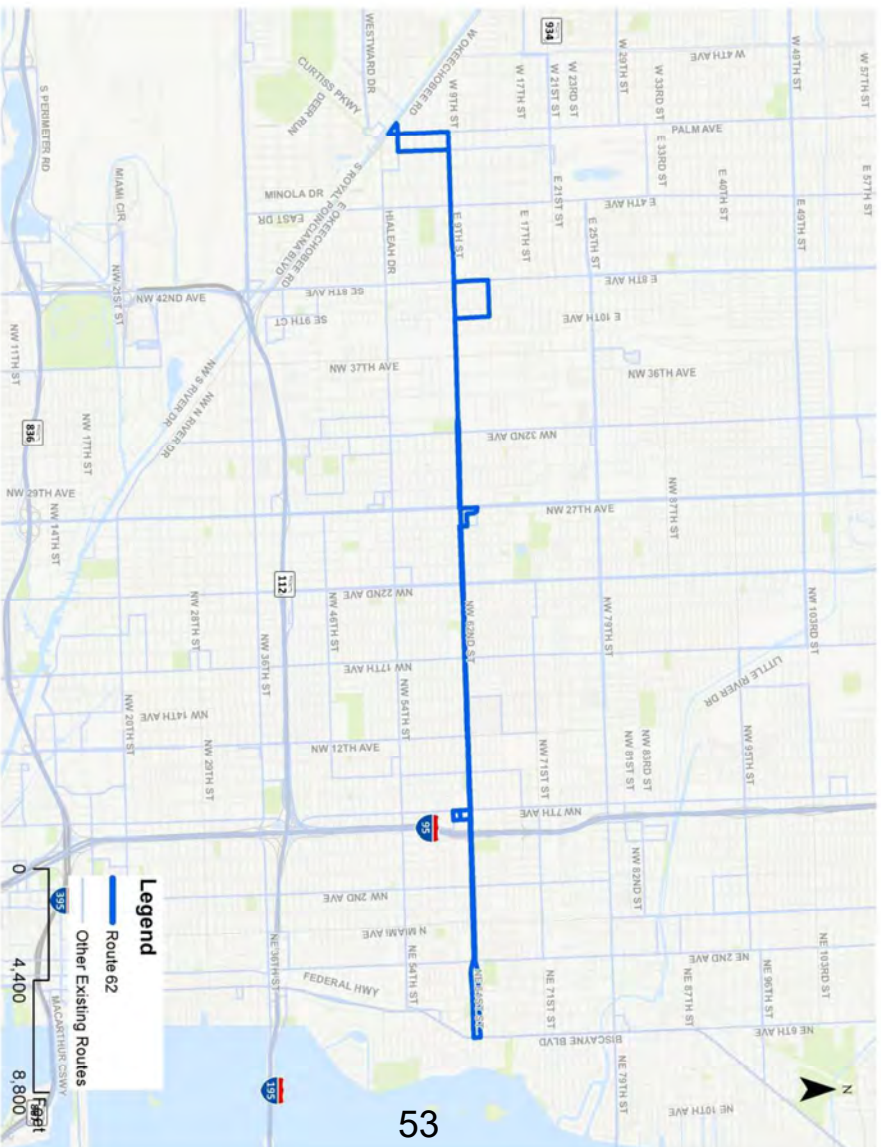
## Route 62 – Hialeah-Biscayne Blvd via 62 St

**Key Destinations:** W 3 St & Palm Ave, NE 62 St & Biscayne Blvd, Edmonson Transit Village Metrobus terminal and Park & Ride, Dr. Martin Luther King, Jr. Metrorail station.

	Weekdays	Weekends
Peak Frequency	30	20 Sat. 30 Sun.
Off Peak Frequency	30	
Span of Service	5:05 AM to 12:05 AM	5:18 AM to 12:27 AM Sat. 6:39 AM to 11:40 AM Sun.

**Note:**

Frequency will be improved to 15 min east of MLK Station in the Better Bus Network.

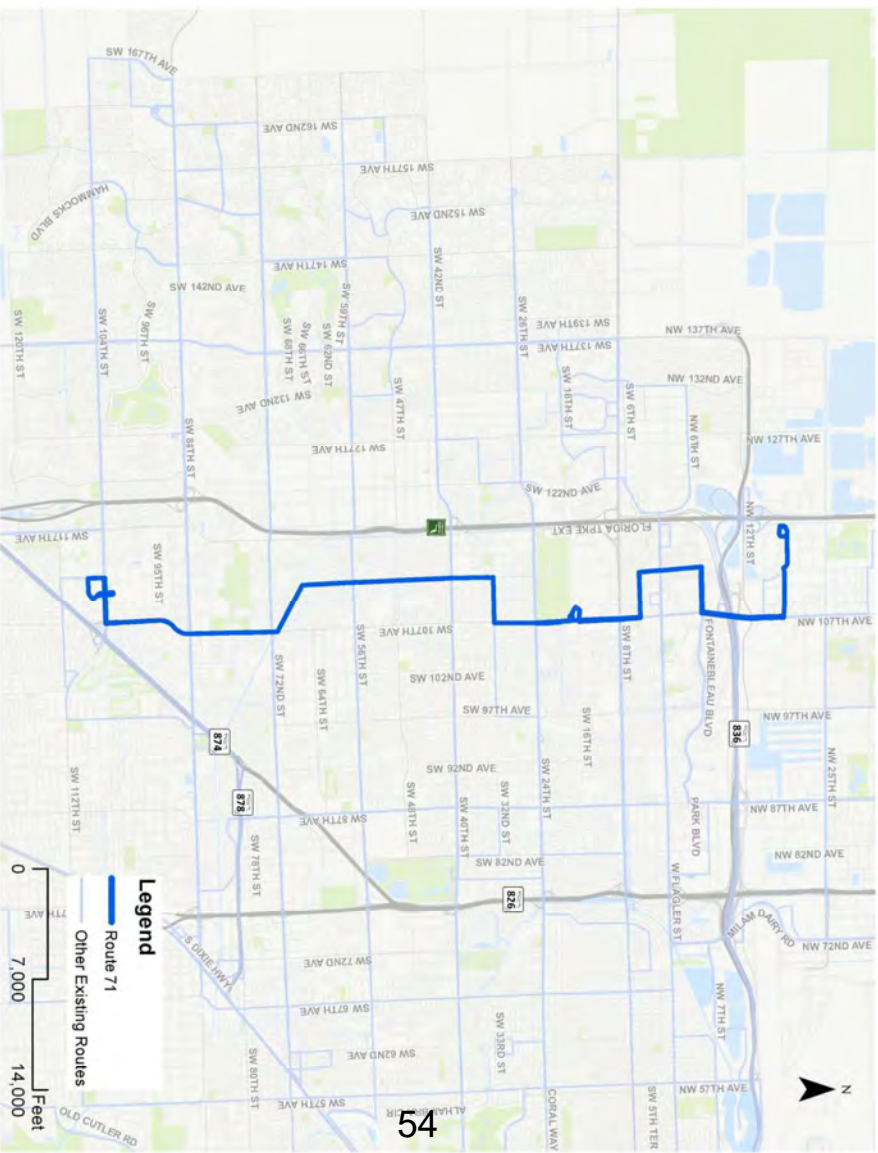


**Route 71 – Dolphin Mall-MDC Kendall  
via 107/112 Ave**

**Key Destinations:** Miami Dade College Kendall Campus, Dolphin Mall Metrobus terminal, FIU Mardique Campus Metrobus terminal.

	Weekdays	Weekends
Peak Frequency	30	60
Off Peak Frequency	60	60
Span of Service	6:04 AM to 8:40 PM	7:00 AM to 7:10 PM Sat. 9:35 AM to 6:6:26 PM Sun.

**Note:**  
Renamed to Better Bus Route 107. Route will be extended to serve areas existing route 35 serves north of Southland Mall.



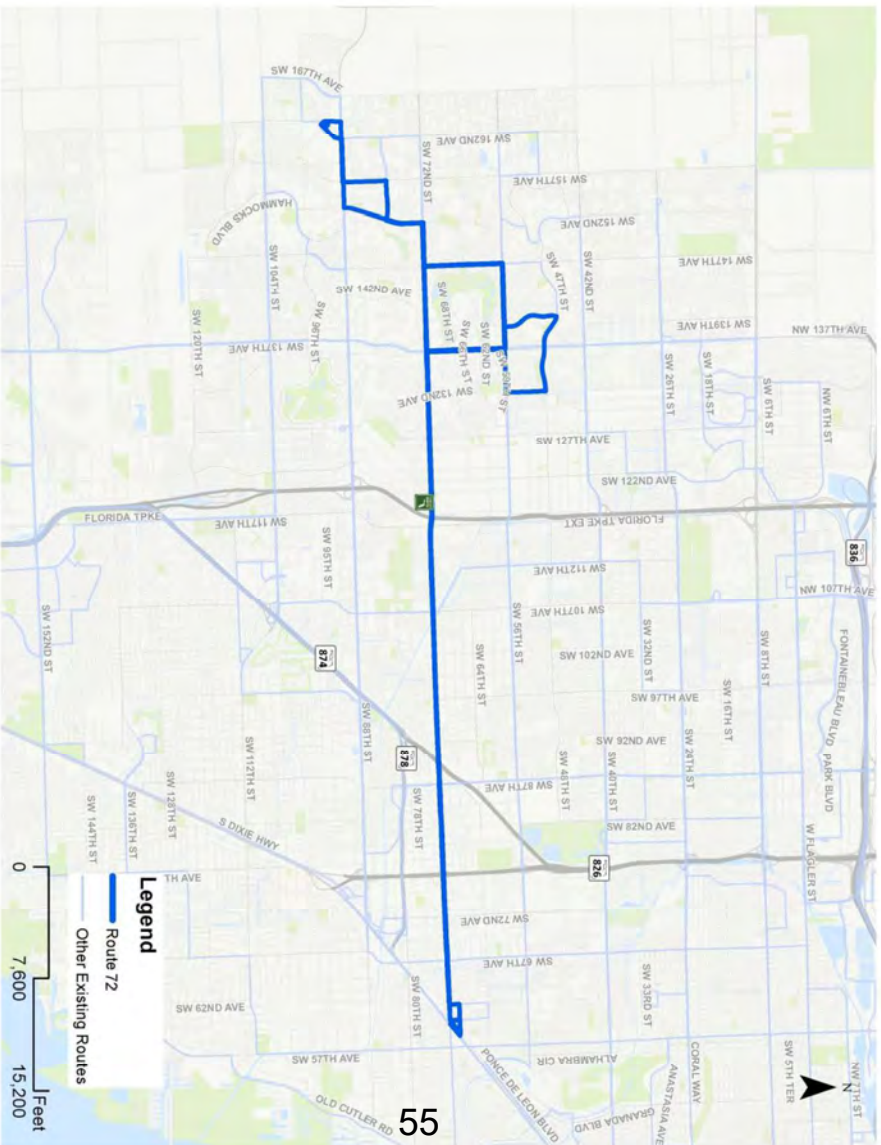
## Route 72 – S Miami-162 Ave via 72 St

Key Destinations: SW 56 St & SW 132 Ave, South Miami Metrorail station, West Kendall Transit Terminal / Park & Ride.

	Weekdays	Weekends
Peak Frequency	30/60	60
Off Peak Frequency	30/60	
Span of Service	5:03 AM to 9:07 PM	6:09 AM to 8:37 PM Sat. 6:08 AM to 8:34 PM Sun.

### Note:

Branch along SW 137 Ave to Miller/47 St loop will be eliminated. There also will be minor alignment change on SW 152 Ave. No deviation to SW 56 St on weekends.



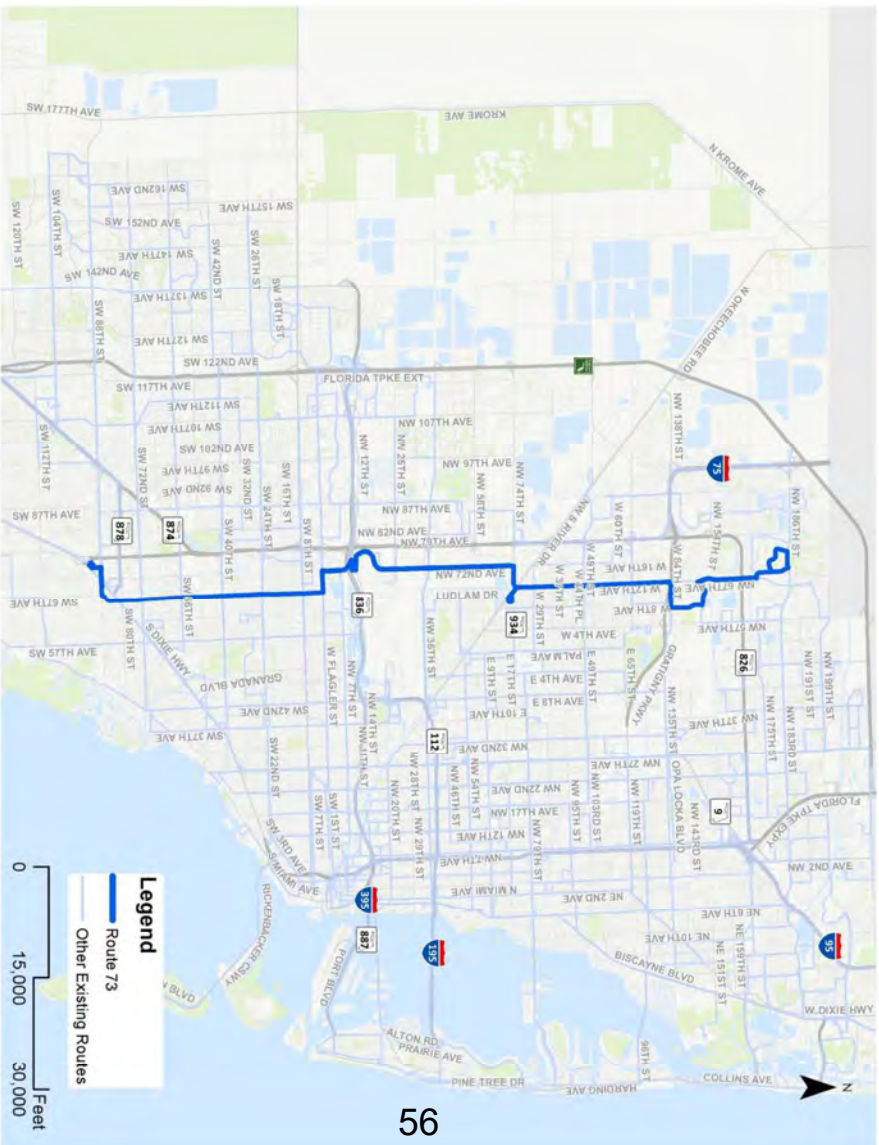


## **Route 73 – NW Dade-Dadeland South via 67/72 Ave**

**Key Destinations:** Park & Ride at Miami Gardens Dr and NW 73 Ave, Dadeland South Metrorail station, Okeechobee Metrorail station.

	Weekdays	Weekends
Peak Frequency	30	60
Off Peak Frequency	40	60
Span of Service	4:48 AM to 10:28 PM	6:00 AM to 9:34 PM Sat. 7:35 AM to 7:27 PM Sun.

**Note:**  
Will be truncated at Okeechobee Station. Serves new Jackson West campus. Will be truncated at DLN Station.





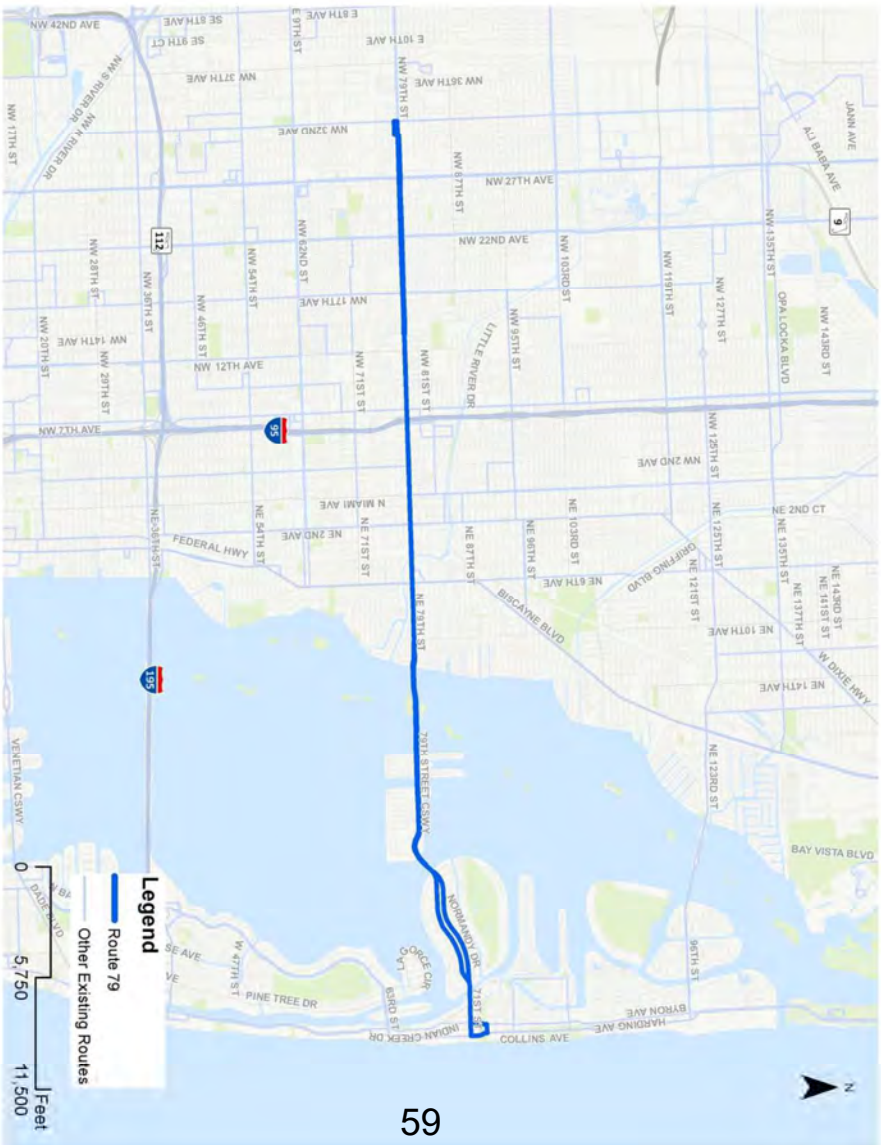




**Route 79 – 79 St Max: Mia Beach-Northside**  
**Key Destinations: Northside Metrorail station, to 73 St & Collins Ave on Miami Beach.**

	Weekdays	Weekends
Peak Frequency	24	No Service
Off Peak Frequency	No Service	No Service
Span of Service	5:45 AM to 8:54 AM 3:30 PM to 6:56 PM	No Service

**Note:**  
**No change.**



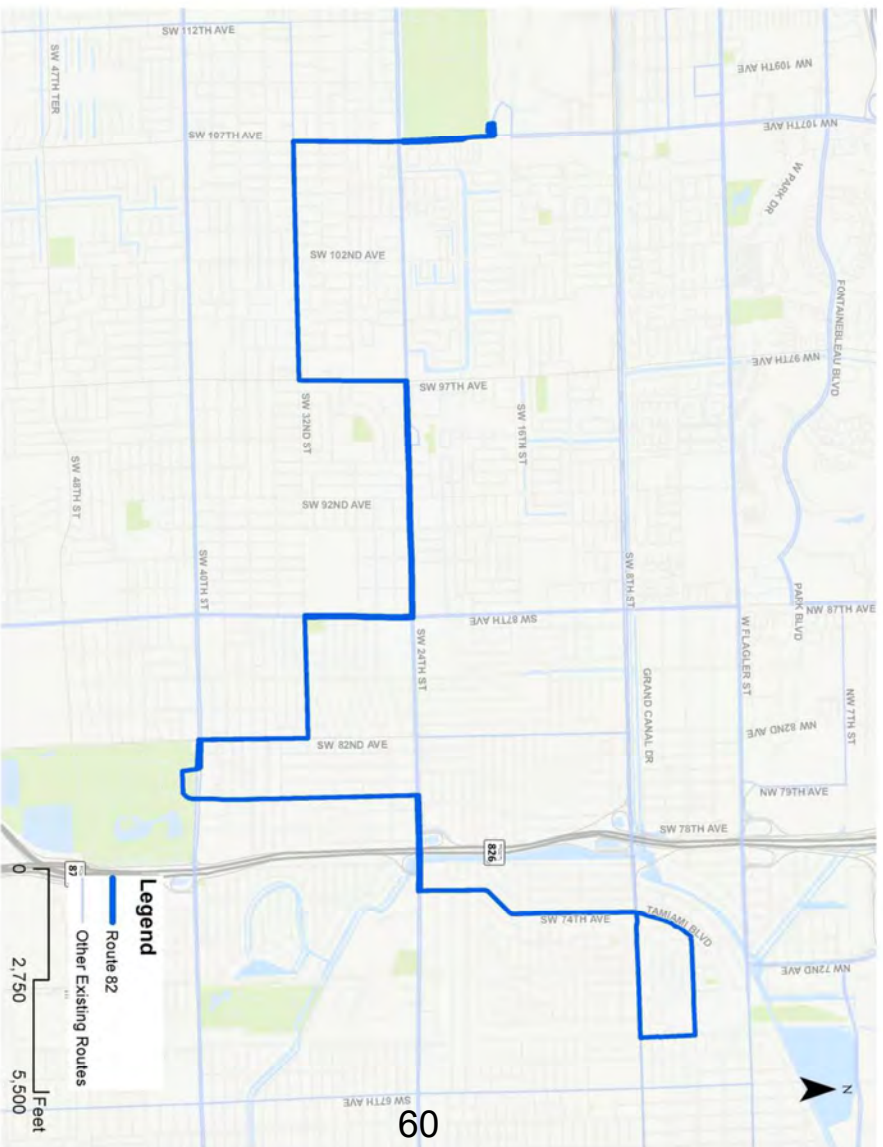


## Route 82 – Westchester Circulator

Key Destinations: FIU Maidique Campus  
 Metrobus terminal, SW 8 St & 69 Ave,  
 Westchester, Flagami, Tropical Park.

	Weekdays	Weekends
Peak Frequency	50	50 Sat.
Off Peak Frequency	50	
Span of Service	8:00 AM to 5:54 PM	8 AM to 6 PM Sat.

Note:  
 No changes





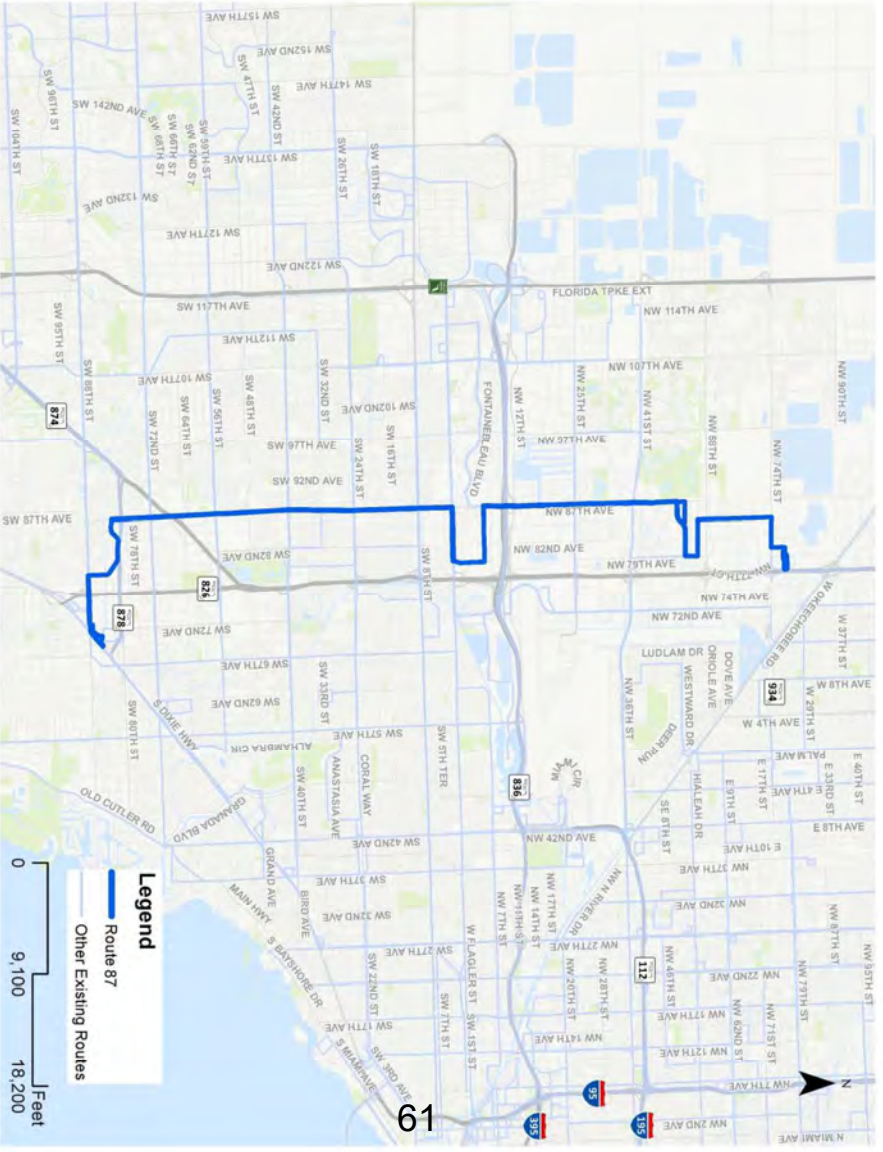
## Route 87 – Palmetto/Doral-Dadeland via

### 87 Ave

Key Destinations: Medley, Kendall, Doral, Palmetto Metrorail station, Dadeland North Metrorail station.

	Weekdays	Weekends
Peak Frequency	30	45 Sat. 60 Sun.
Off Peak Frequency	45	
Span of Service	5:14 AM to 9:54 PM	8:42 AM to 7:33 PM Sat. 8:48 AM to 7:29 PM Sun.

Note:  
Better Bus Network will provide new routing on north end.



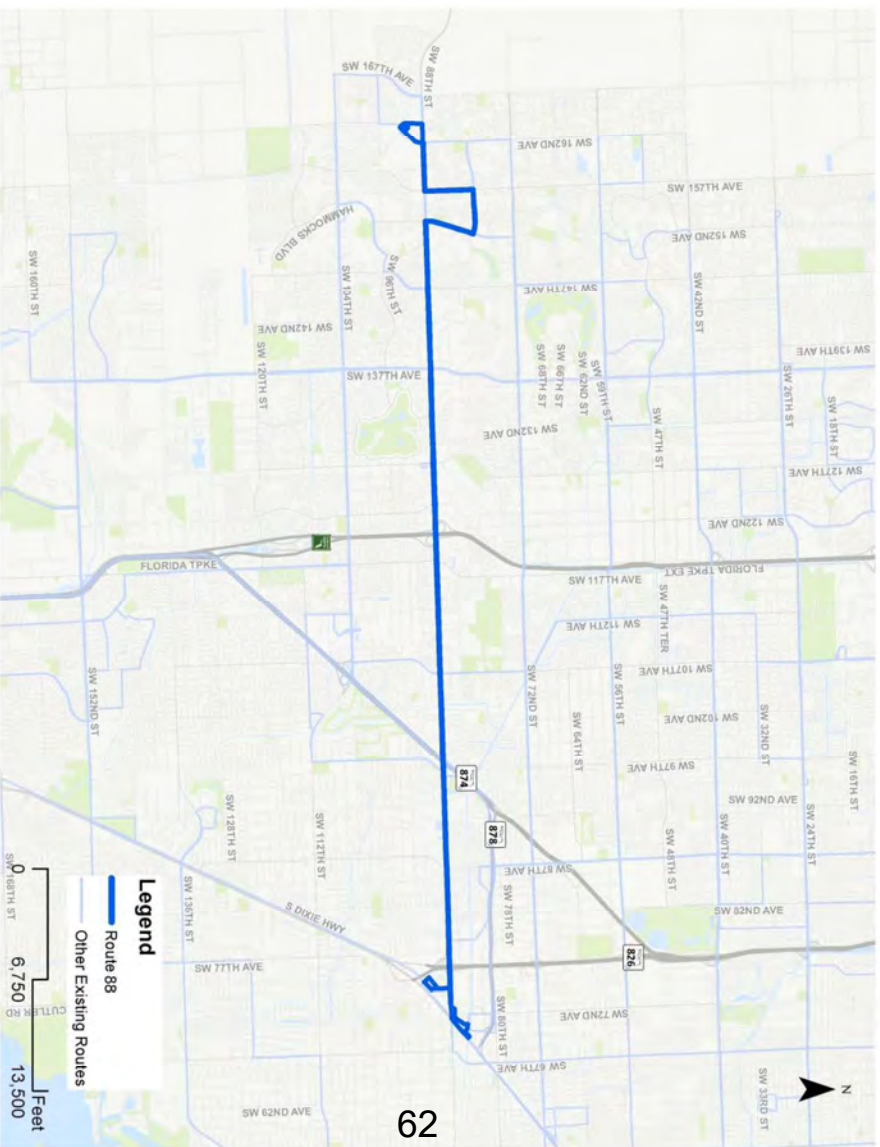
## **Route 88 – 162 Ave to Dadeland North via 88 St**

**Key Destinations: West Kendall Transit Terminal / Park & Ride, Dadeland North Metrorail station.**

	Weekdays	Weekends
Peak Frequency	20	30
Off Peak Frequency	30	
Span of Service	4:59 AM to 1:32 AM	5:05 AM to 1:22 AM

**Note:**

**Better Bus Network will provide new branch to SW 104 St.**

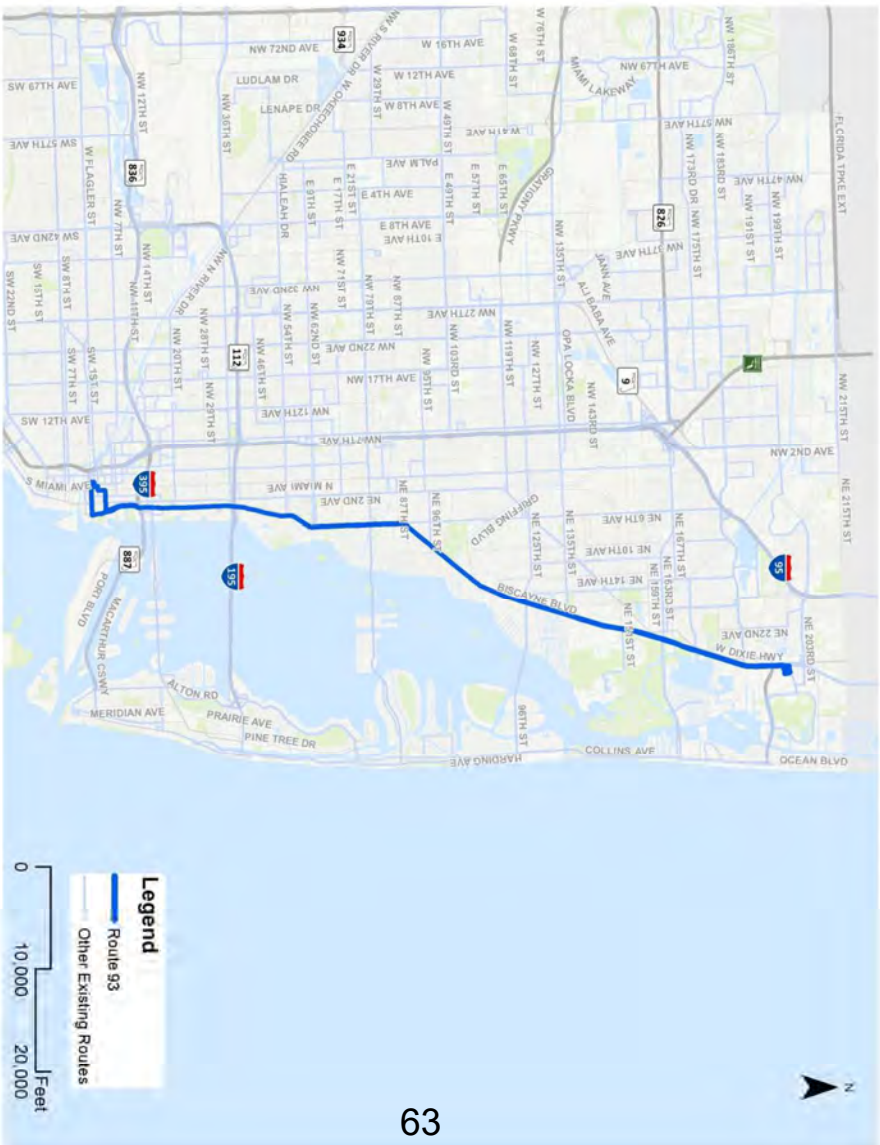


## Route 93 – Biscayne Max: Downtown-Aventura

Key Destinations: Bus Terminal at Aventura Mall, Downtown Metrobus terminal.

	Weekdays	Weekends
Peak Frequency	15	
Off Peak Frequency	30	No service
Span of Service	5:24 AM to 8:22 PM	

Note:  
Renamed to Better Bus Route 3R.



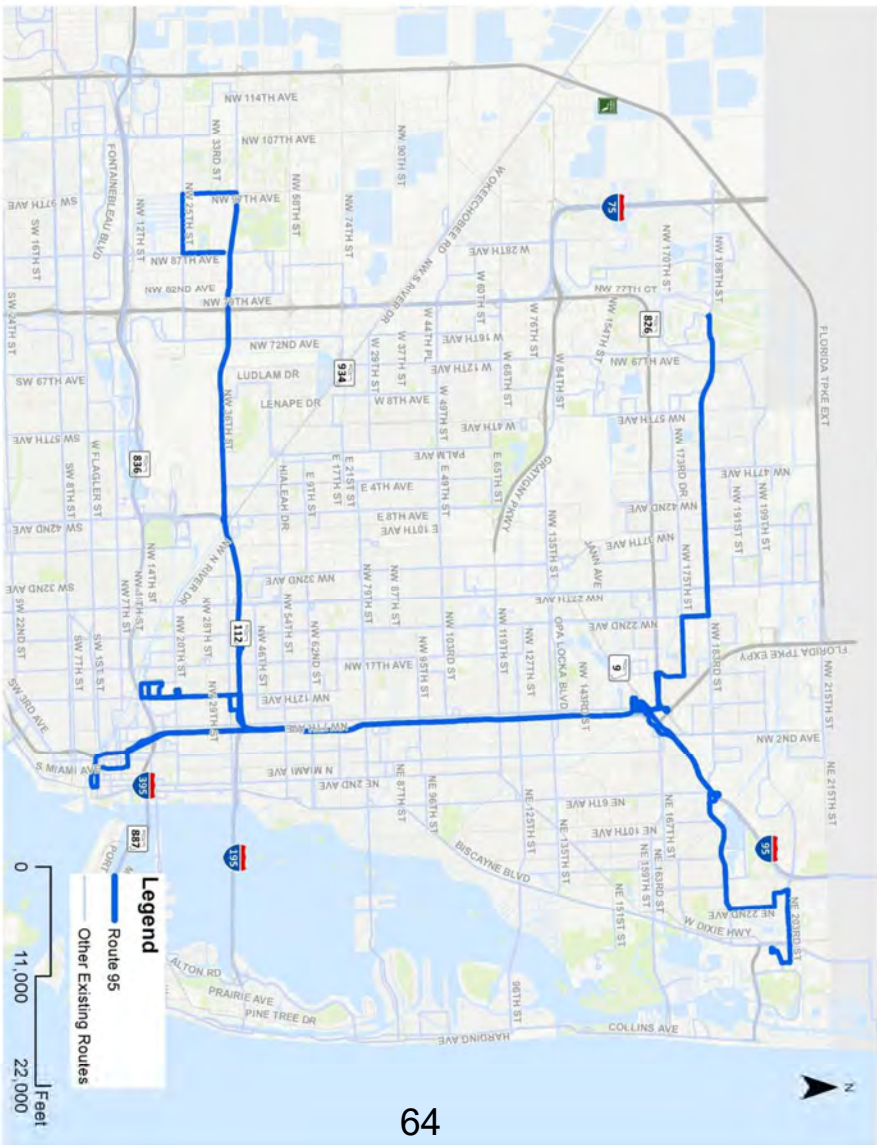


## Route 95 – I-95 Golden Glades Express

**Key Destinations:** Golden Glades Park & Ride Lot, Civic Center, Veterans Hospital, Jackson Memorial Hospital, Norwood, Earlington Heights Metrorail station, Downtown Miami Brickell.

	Weekdays	Weekends
Peak Frequency	5/35	No service
Off Peak Frequency	No service	
Span of Service	5:40 AM to 10:12 AM 2:23 PM to 7:01 PM	

**Note:**  
No Change.



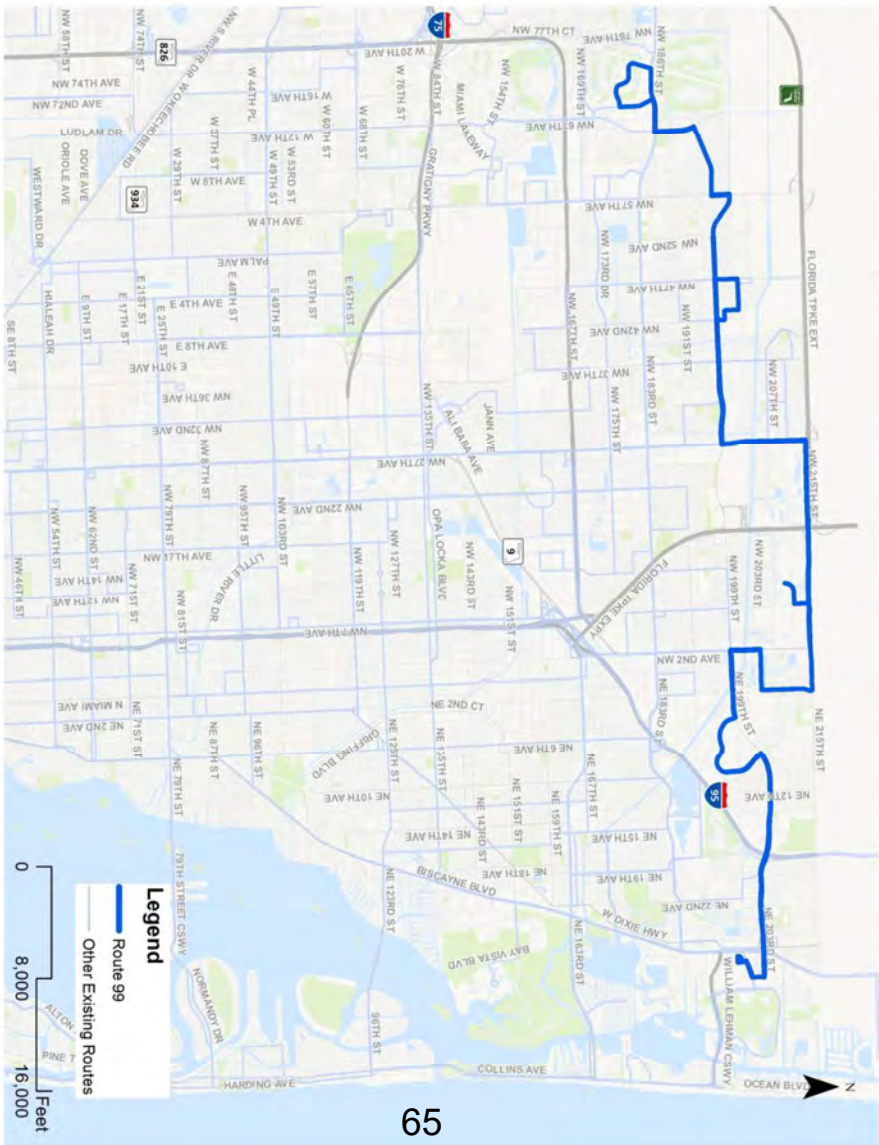


## Route 99 – NW Dade-Aventura Mall

Key Destinations: Park & Ride at Miami Gardens Dr and NW 73 Ave, Bus Terminal at Aventura Mall.

	Weekdays	Weekends
Peak Frequency	30/60	40
Off Peak Frequency	24/60	
Span of Service	5:03 AM to 10:42 PM	5:49 AM to 10:41 PM Sat. 6:30 AM to 8:47 PM Sun.

Note:  
Renamed to Better Bus Route 199.

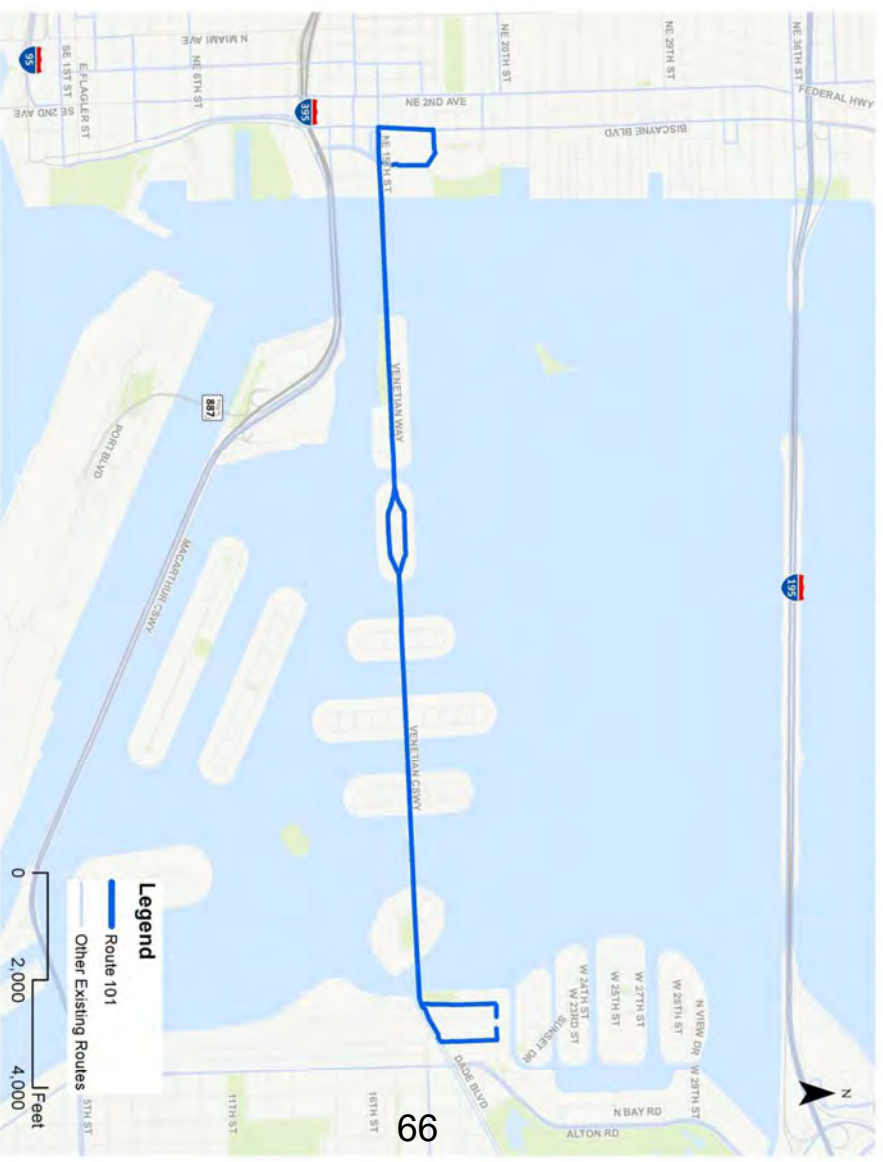


## Route 101 – A-via Venetian Causeway

Key Destinations: Miami Beach, Adrienne Arshrt Center Metromover station / Omni Metrobus terminal.

	Weekdays	Weekends
Peak Frequency	30	30
Off Peak Frequency	No service	30
Span of Service	7:00 AM to 9:47 PM; 2:00 PM to 7:07 PM	7:00 AM to 9:47 PM; 2:00 PM to 7:07 PM

Note:  
Renamed to Better Bus Route 15.



## Route 102 – B-Brickell Station-Key

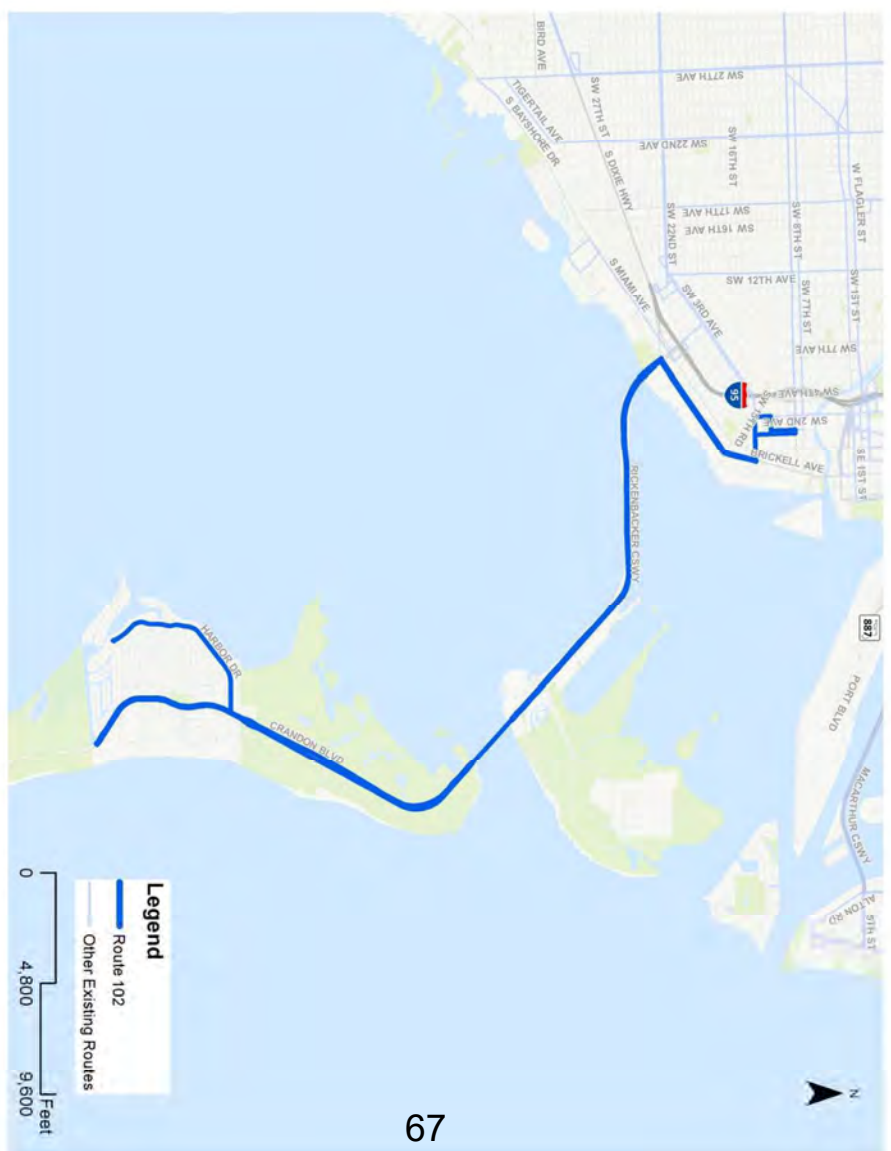
### Biscayne

Key Destinations: Brickell Metrorail /  
Metromover station, Key Biscayne.

	Weekdays	Weekends
Peak Frequency	8.5/48	30/60
Off Peak Frequency	30/60	
Span of Service	6:01 AM to 11:17 PM	6:07 AM to 11:17 PM

Note:

Renamed to Better Bus Route 26.



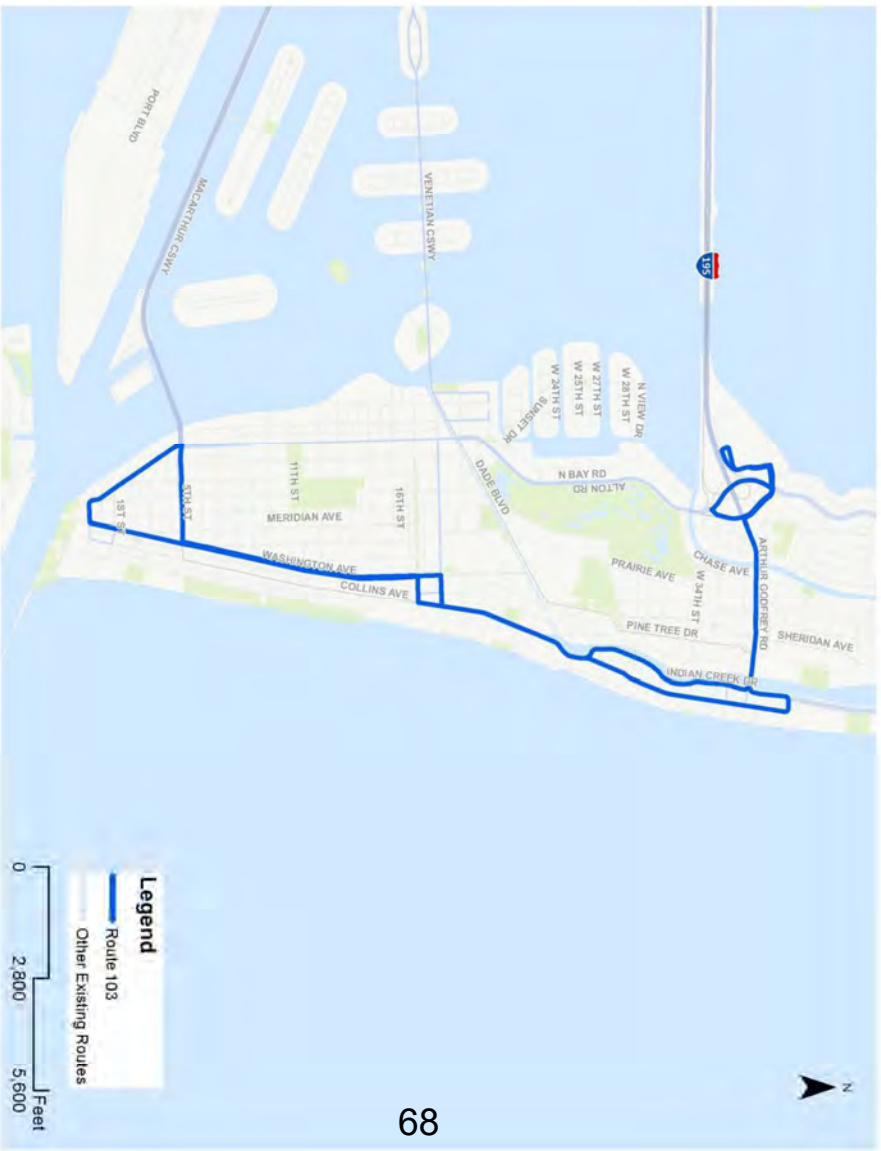
## Route 103 – C-Mt Sinai Hospital-South

### Pointe

Key Destinations: Mt. Sinai Medical Center, South Beach.

	Weekdays	Weekends
Peak Frequency	30	30 Sat. 45 Sun.
Off Peak Frequency	30	
Span of Service	6:11 AM to 10:40 PM	5:55 AM to 10:43 PM Sat. 5:51 AM to 10:06 PM Sun.

Note:  
Discontinued.





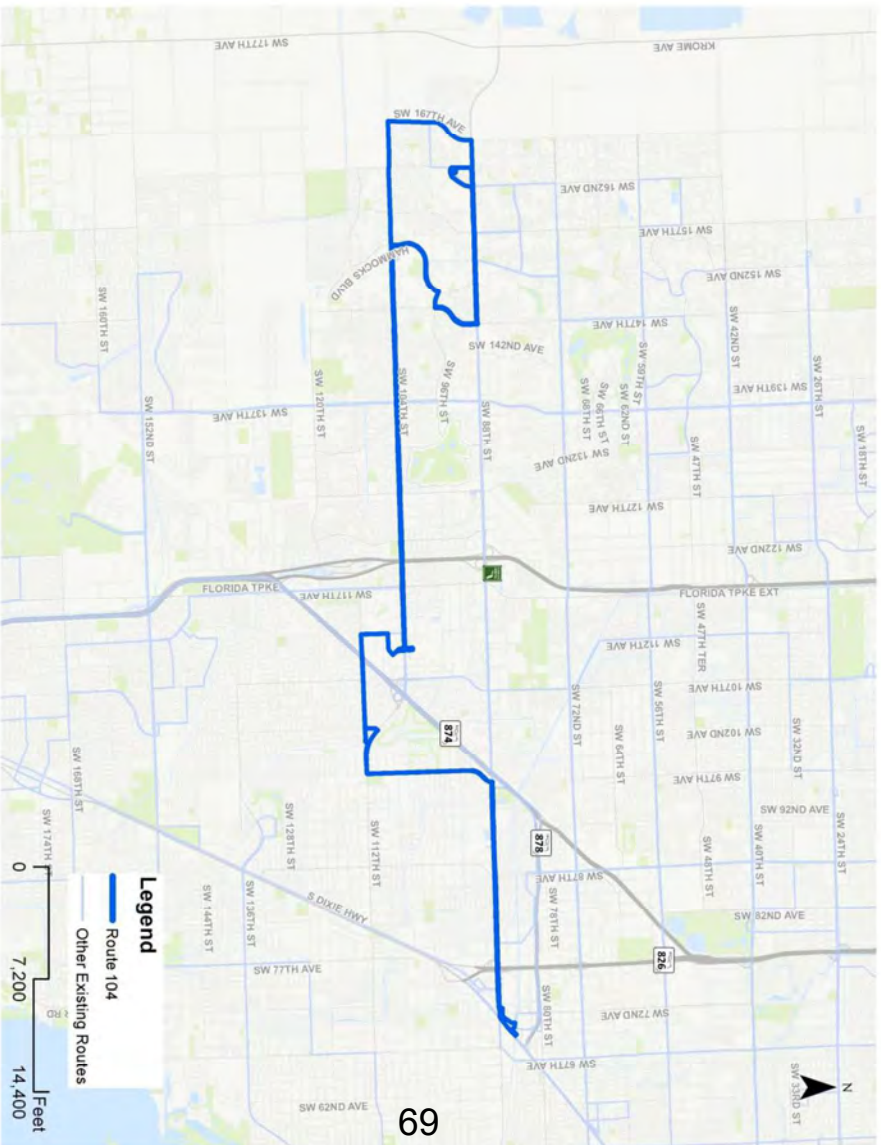
## **Route 104 – Hammocks-MDC-Dadeland North via 104 St**

**Key Destinations:** West Kendall Transit Terminal / Park & Ride, Dadeland North Metrorail station.

	Weekdays	Weekends
Peak Frequency	30/40	60
Off Peak Frequency	45	
Span of Service	5:15 AM to 10:11 PM	5:18 AM to 10:05 PM Sat. 6:18 AM to 9:55 PM Sun.

**Note:**

Route will be truncated at MDC Kendall campus. Better Bus Route 88 will serve areas to the west along SW 104 St to West Kendall Terminal.

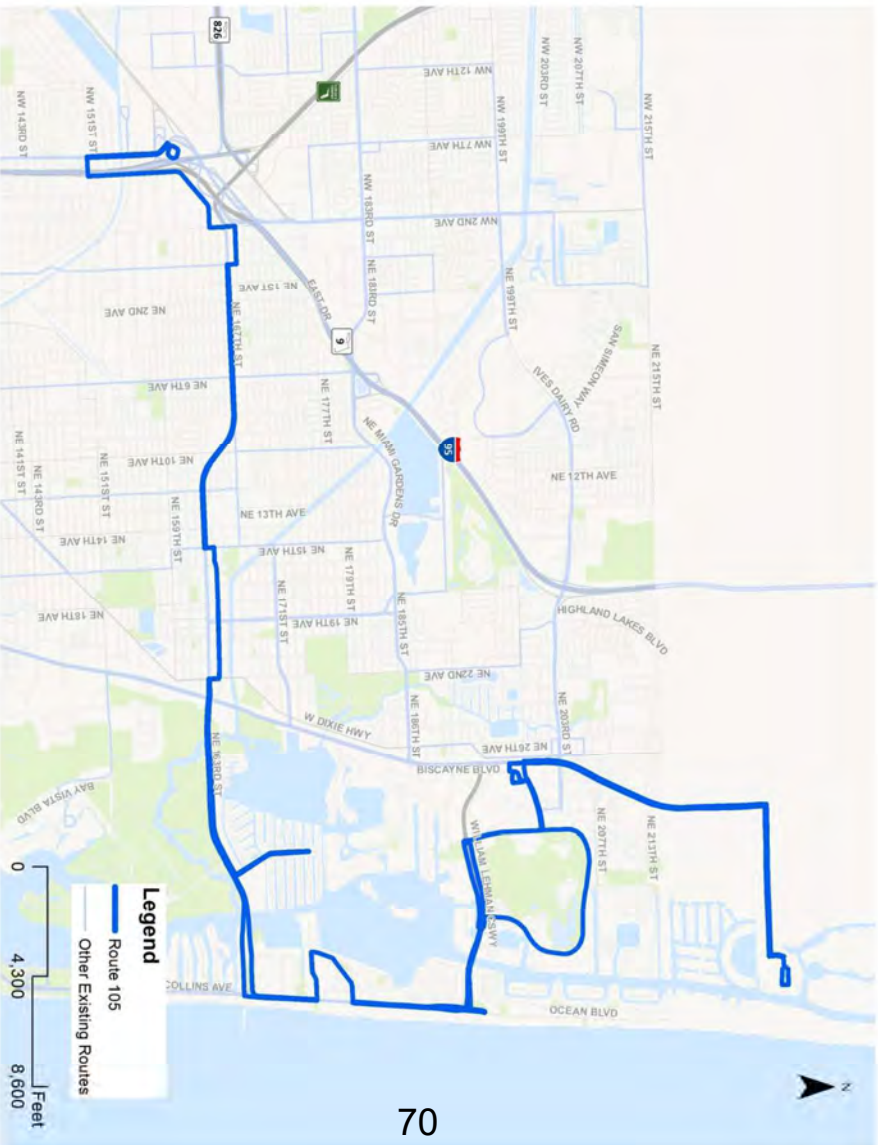


**Route 105 – E-Golden Glades-Aventura/Hallandale**

Key Destinations: Golden Glades Terminal and Park & Ride, Walmart on Hallandale Beach Blvd, North Miami Beach, Sunny Isles Beach, Aventura, 167 St Metrobus terminal, Bus Terminal at Aventura Mall.

	Weekdays	Weekends
Peak Frequency	30	60
Off Peak Frequency	45	
Span of Service	5:47 AM to 10:40 PM	6:33 AM to 10:12 PM Sat. 6:15 AM to 10:10 PM Sun.

Note:  
Discontinued. Areas served by existing Route 105 will be served by Better Bus Route 75.



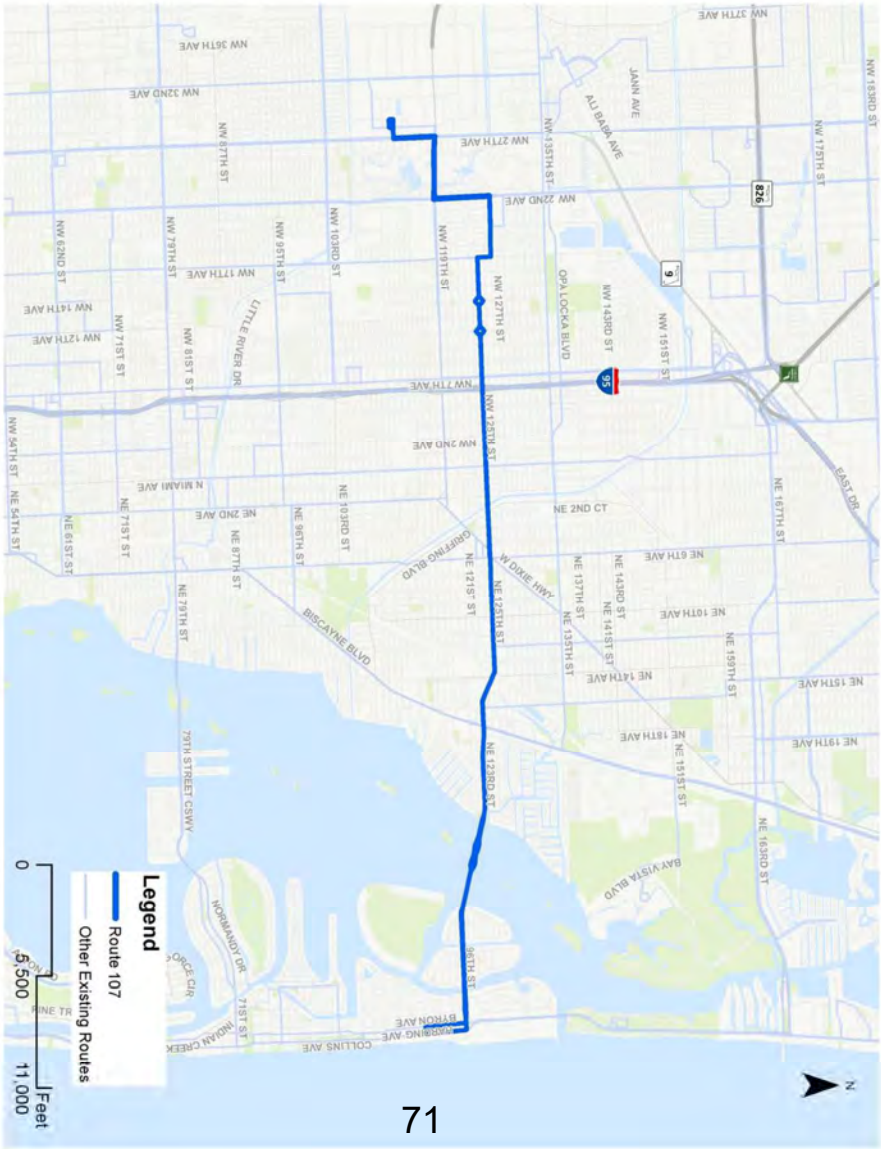
## Route 107 – G-MDC North-Beach/96 St

Key Destinations: Miami Dade College North Campus, Bal Harbour.

	Weekdays	Weekends
Peak Frequency	30	30
Off Peak Frequency	30	30
Span of Service	5:20 AM to 1:22 AM	6:10 AM to 12:19 AM Sat. 6:00 AM to 12:17 AM Sun.

### Note:

Discontinued. Areas served by existing Route 107/G will be served by Better Bus Route 125.





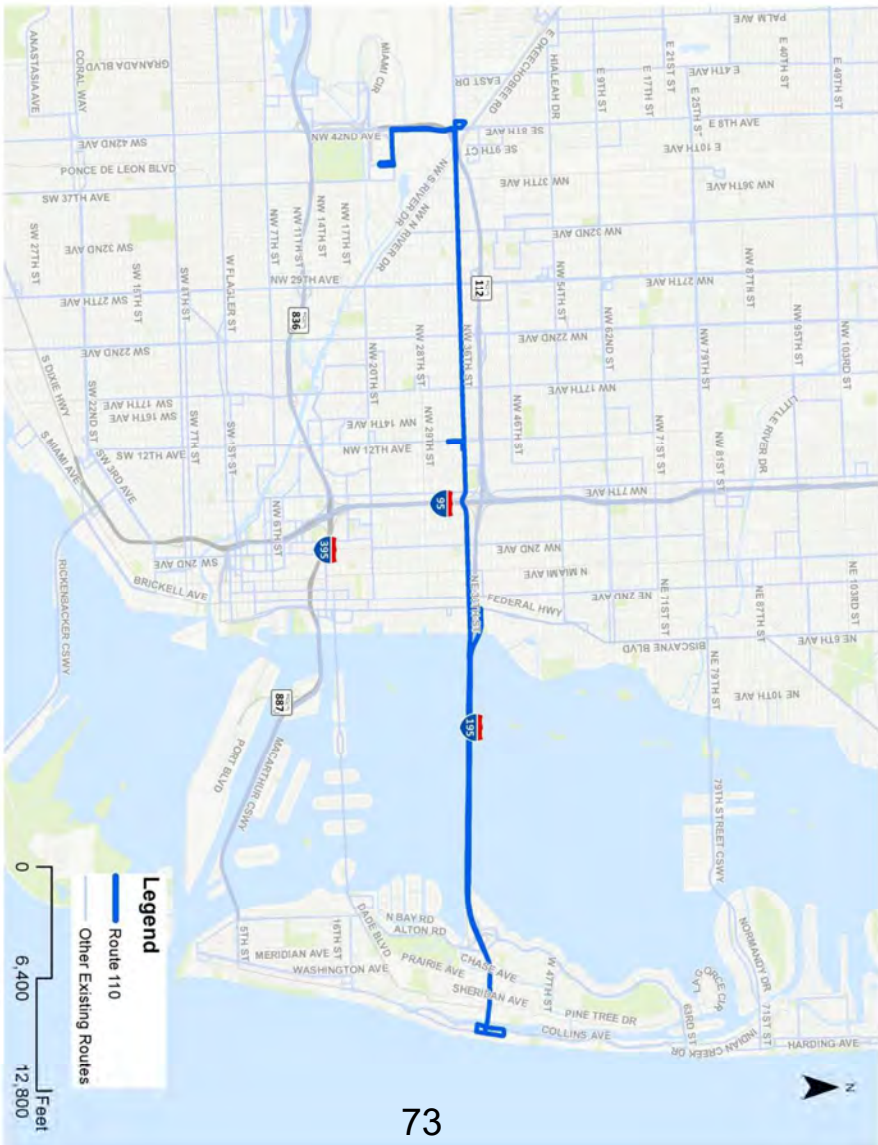


## Route 110 – J-Miami Beach-Miami Station via 36 St

Key Destinations: Miami International Airport Metrorail station, Miami Beach, Allapattah Metrorail station.

	Weekdays	Weekends
Peak Frequency	20	30
Off Peak Frequency	30	30
Span of Service	4:29 AM to 1:22 AM	4:27 AM to 1:23 AM Sat. 4:30 AM to 1:27 AM Sun.

Note:  
Discontinued. Areas served by existing Route 110/J will be served by Better Bus Route 36.



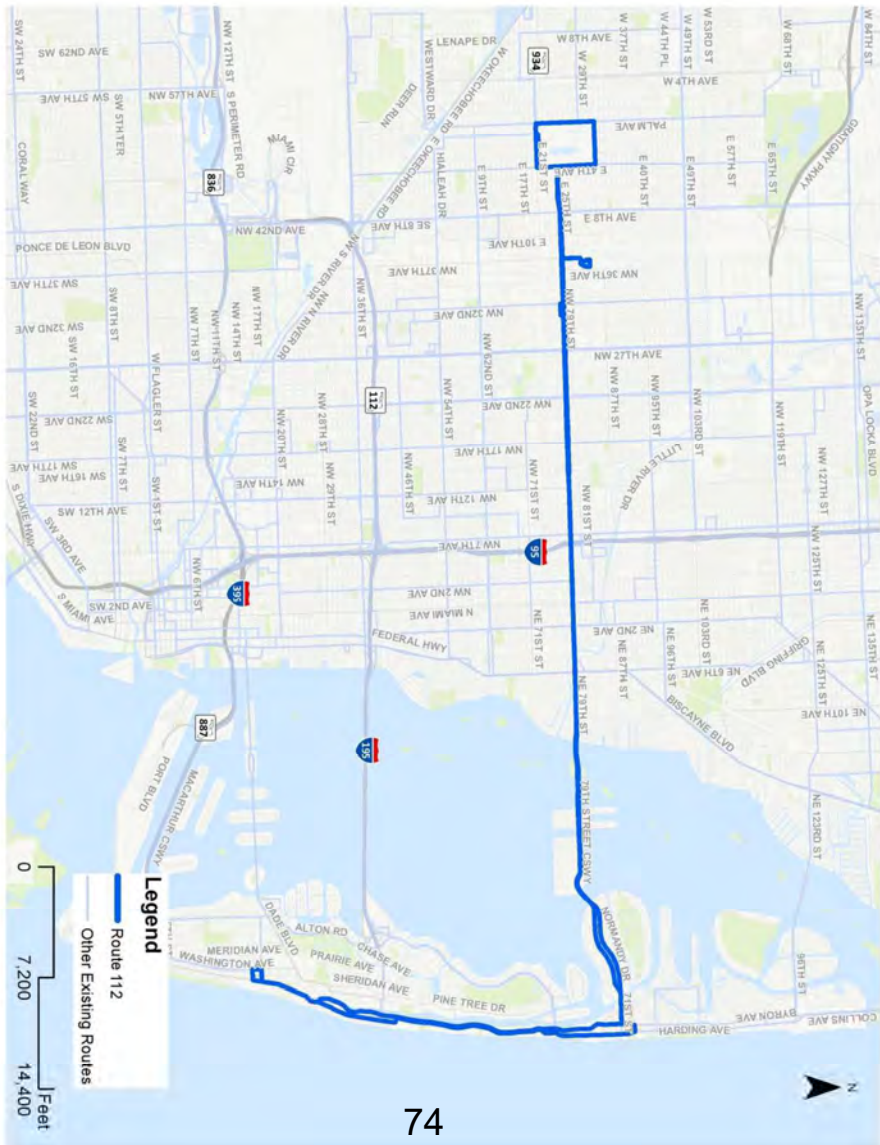
## Route 112 – L-Hialeah-Miami Beach/Linc Rd via 79 St

Key Destinations: Hialeah Metrorail station, South Beach, Amtrak Miami station, Tri-Rail Metrorail station, Northside Metrorail station.

	Weekdays	Weekends
Peak Frequency	12/24	15/30 Sat.
Off Peak Frequency	15/30	20/40/120 Sun.
Span of Service	24 hours	24 hours

Note:

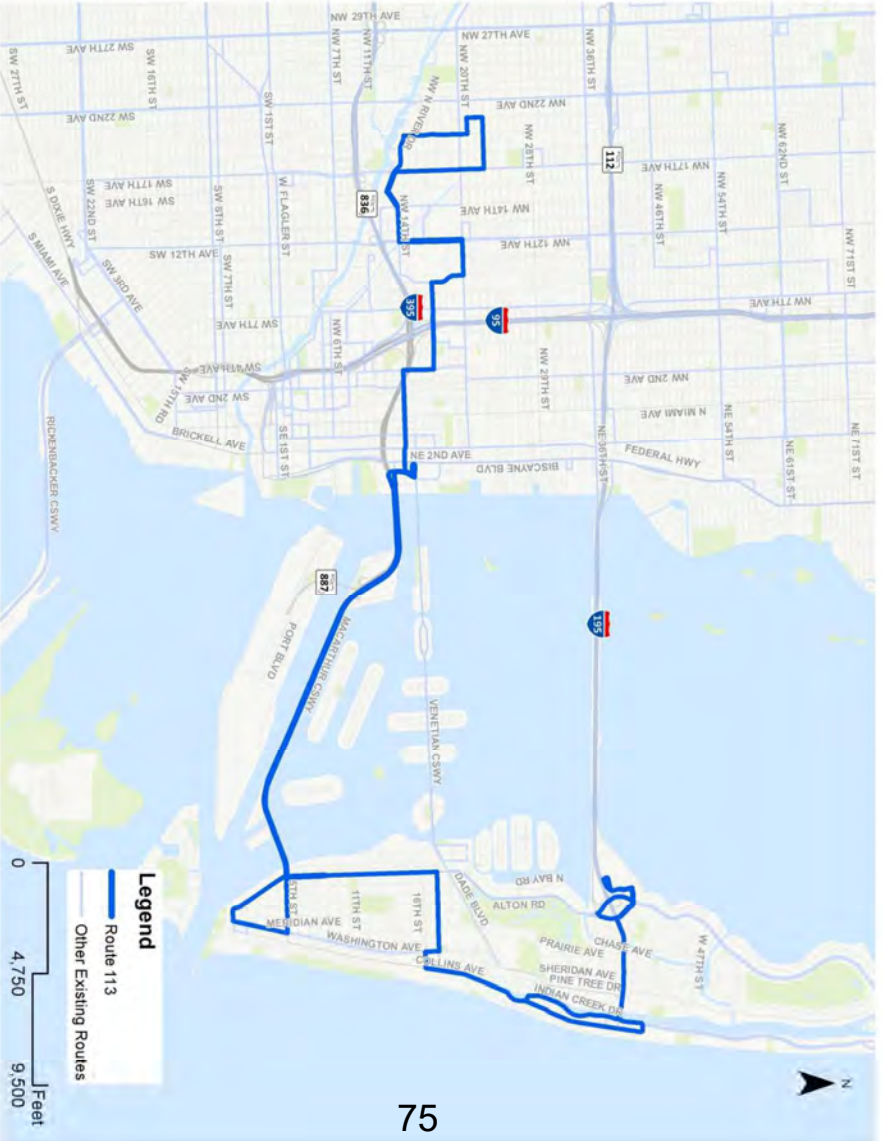
Discontinued. Areas served by existing Route 112/L will be served by Better Bus Route 79.



**Route 113 – M-Civic Center-Miami Beach**  
 Key Destinations: NW 21 Ave & 22 St, Mt. Sinai Medical Center, Civic Center Metrorail station, Arsht Center Metromover station / Omni Metrobus Terminal.

	Weekdays	Weekends
Peak Frequency	45	60
Off Peak Frequency	60	60
Span of Service	5:42 AM to 10:42 PM	5:53 AM to 11:15 PM Sat. 5:54 AM to 7:10 PM Sun.

**Note:**  
 Discontinued. Areas served by existing Route 113/M will be served by Better Bus Routes 14 and 20.

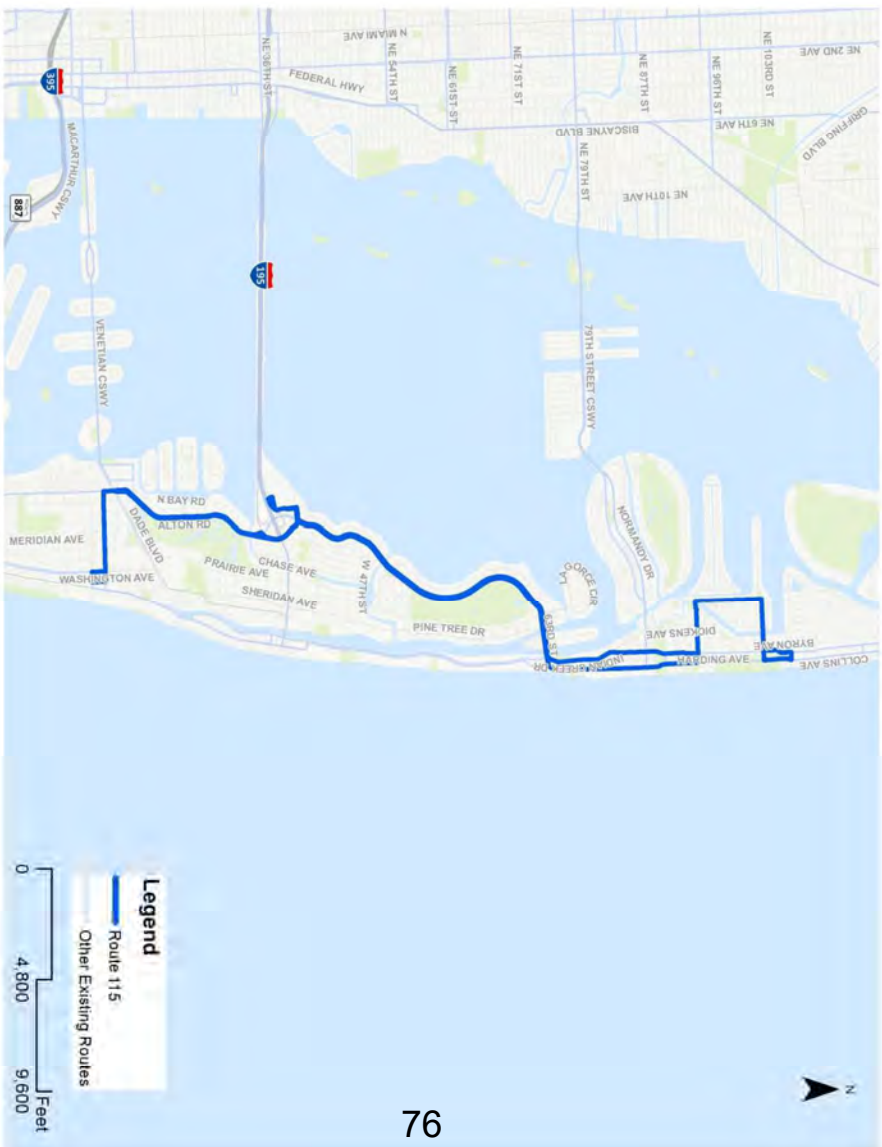


## Route 115 – Mid-North-Beach Connection

Key Destinations: Lincoln Rd to 88 St.

	Weekdays	Weekends
Peak Frequency	50	50
Off Peak Frequency	50	50
Span of Service	7:20 AM to 7:37 PM	7:20 AM to 7:33 PM

Note:  
Discontinued.





## Route 119 – S-Aventura-Downtown via

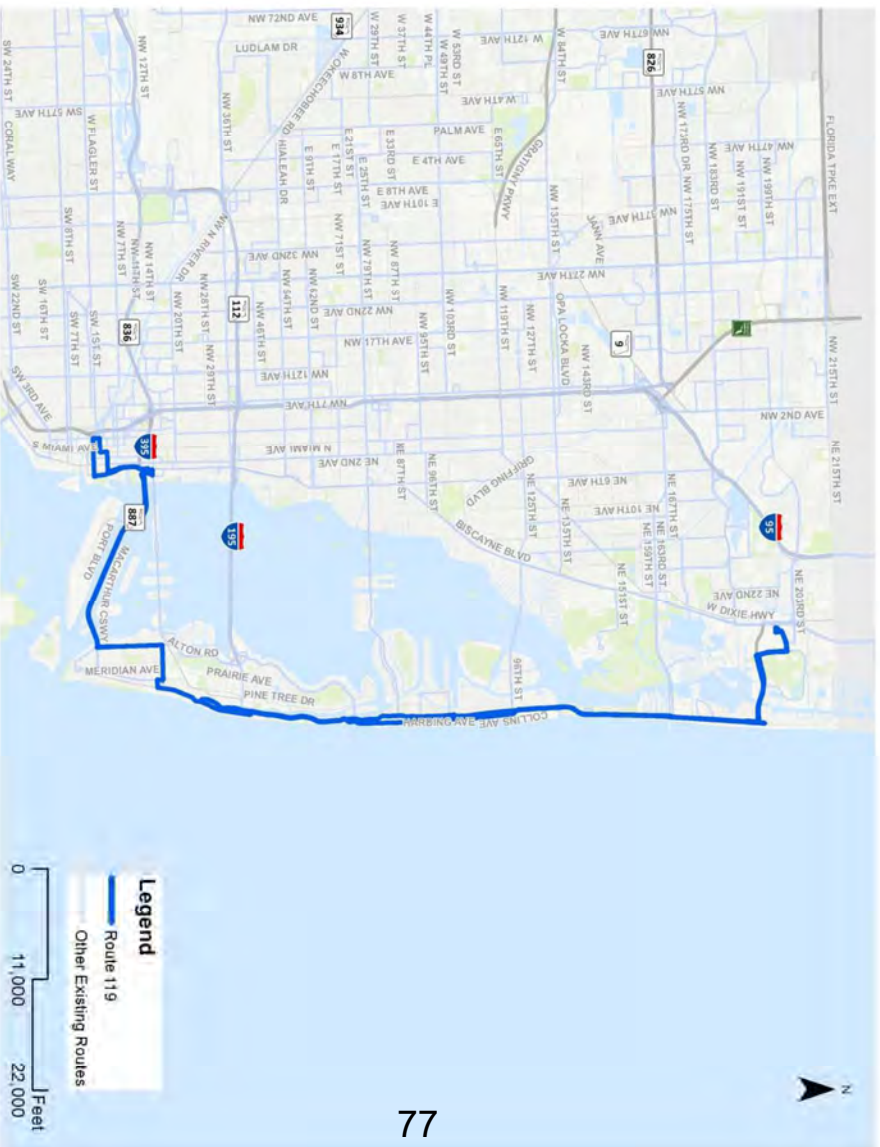
### Collins Ave

Key Destinations: Bus Terminal at Aventura Mall, Downtown Miami, Miami Beach, Adrienne Arsht Center Metromover station / Omni Metrobus terminal, Government Center Metrorail / Metromover station.

	Weekdays	Weekends
Peak Frequency	12/15	15/20 Sat. 15 Sun.
Off Peak Frequency	15	
Span of Service	24 hours	24 hours

Note:

Merged into Better Bus Route 1.

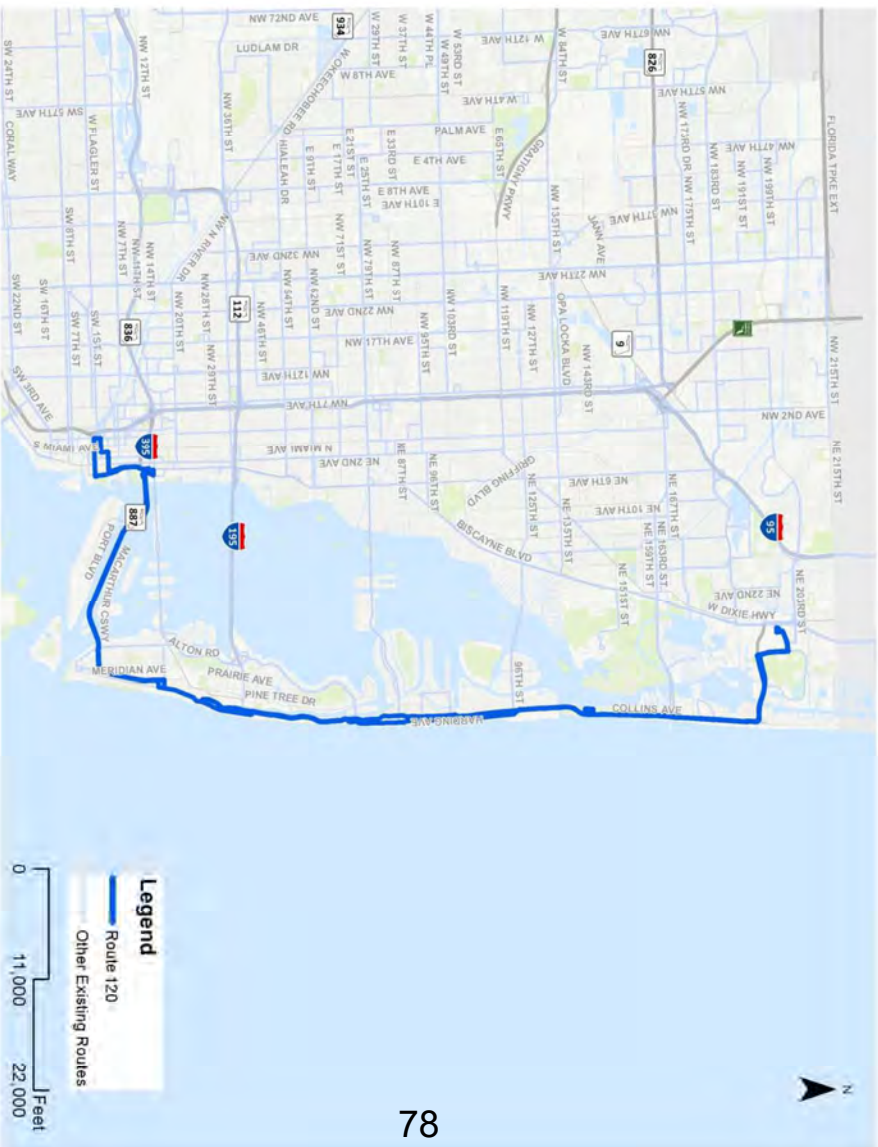


**Route 120 – Beach Max: Downtown-Aventura Mall**

**Key Destinations:** Bus Terminal at Aventura Mall, Downtown Miami, Miami Beach, Omni Metrobus Terminal / Adrienne Arsht Center Metromover station, Government Center Metrorail and Metromover station.

	Weekdays	Weekends
Peak Frequency	12/24	15/30 Sat. 30 Sun.
Off Peak Frequency	12/24	
Span of Service	5:00 AM to 11:45 PM	5:49 AM to 11:35 PM Sat. 6:00 AM to 10:30 PM Sun.

**Note:**  
Merged into Better Bus Route 1.

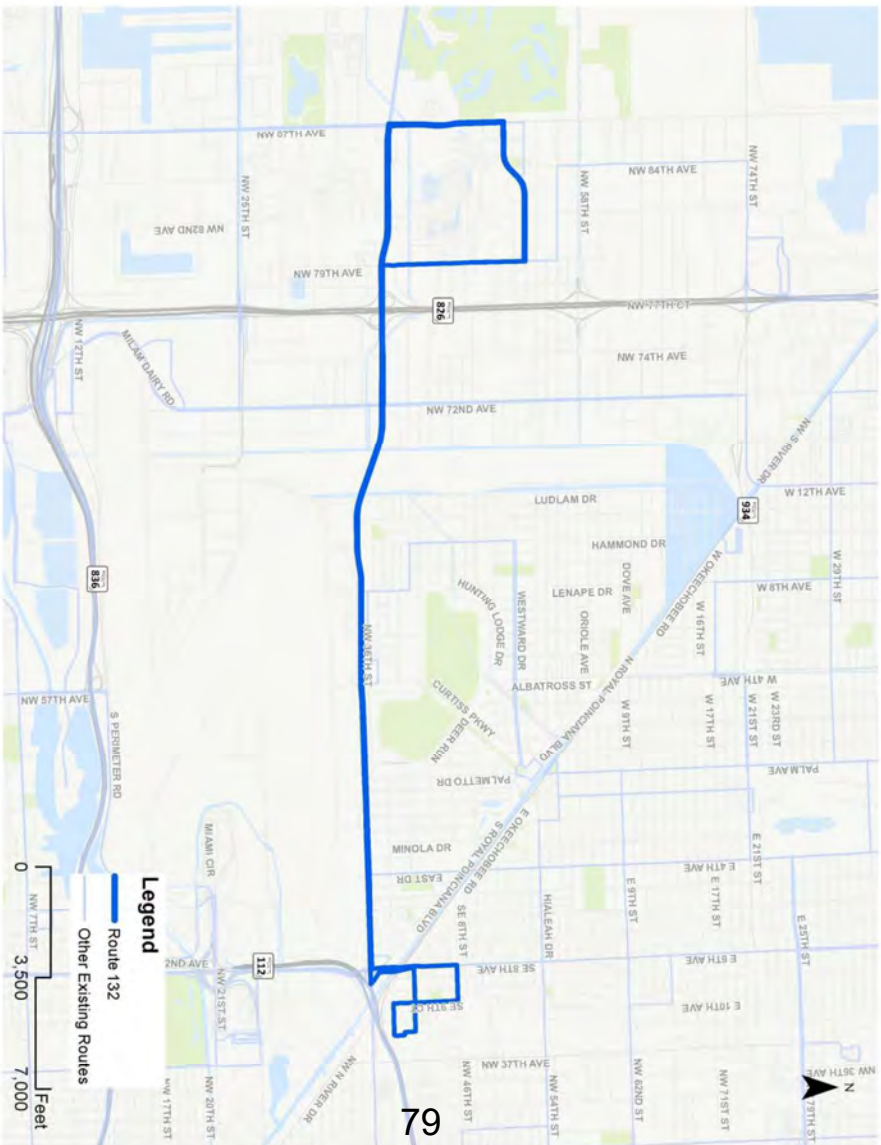


## Route 132 – Hialeah Tri-Rail Station-Doral via 36 St

Key Destinations: Doral Executive Center, Doral Country Club, Atrium Shopping Center, Miami Springs, Hialeah Market, Tri-Rail Station.

	Weekdays	Weekends
Peak Frequency	60/80	
Off Peak Frequency	No service	No service
Span of Service	6:31 AM to 9:19 AM; 2:56 PM to 6:16 PM	No service

Note:  
No change.





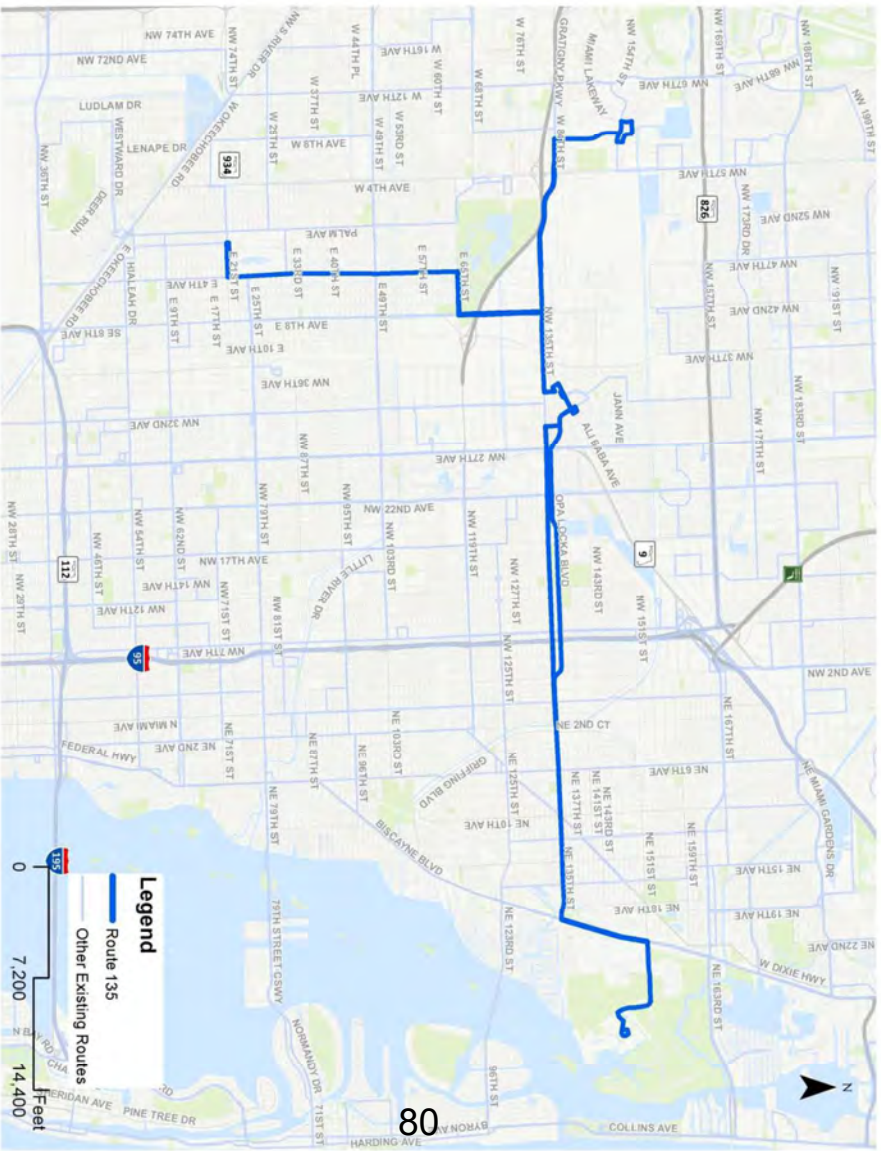
## Route 135 – 135 St Crosstown

Key Destinations: Hialeah, Miami Lakes, Opa-Locka, FIU Biscayne Bay Campus, Hialeah Metrorail station, Opa-Locka Tri-Rail station.

	Weekdays	Weekends
Peak Frequency	30/50	60
Off Peak Frequency	30/60	
Span of Service	5:09 AM to 10:15 PM	
	6:00 AM to 9:55 PM	

### Note:

The Better Bus Network will provide increased frequency. Will be truncated at Opa-Locka Station and uses NE 16 Ave instead of Biscayne.



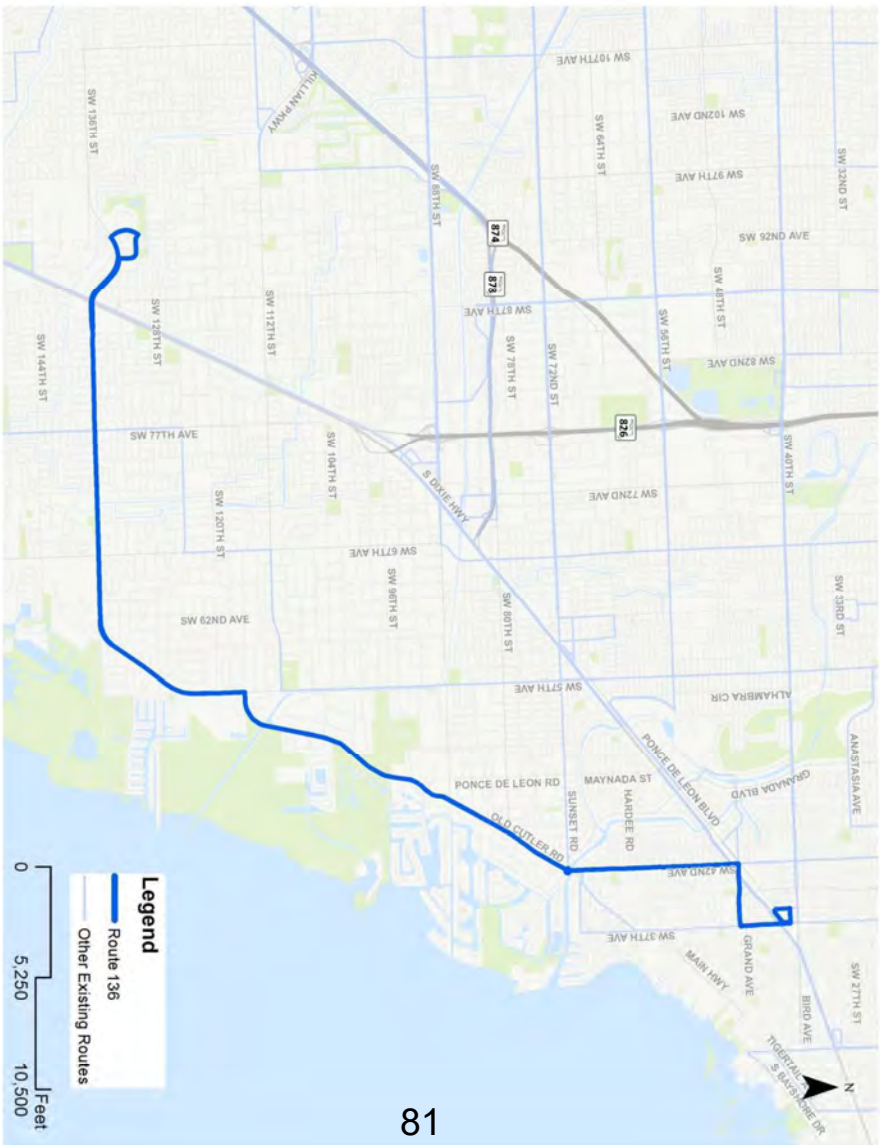


## Route 136 – Douglas Rd-Old Cutler-SW 136 St

Key Destinations: Douglas Rd Metrorail station, SW 136 St and 89 Pl (The Falls).

	Weekdays	Weekends
Peak Frequency	40	
Off Peak Frequency	No service	No service
Span of Service	7:00 AM to 9:05 AM; 3:00 PM to 5:02 PM	

Note:  
No change.



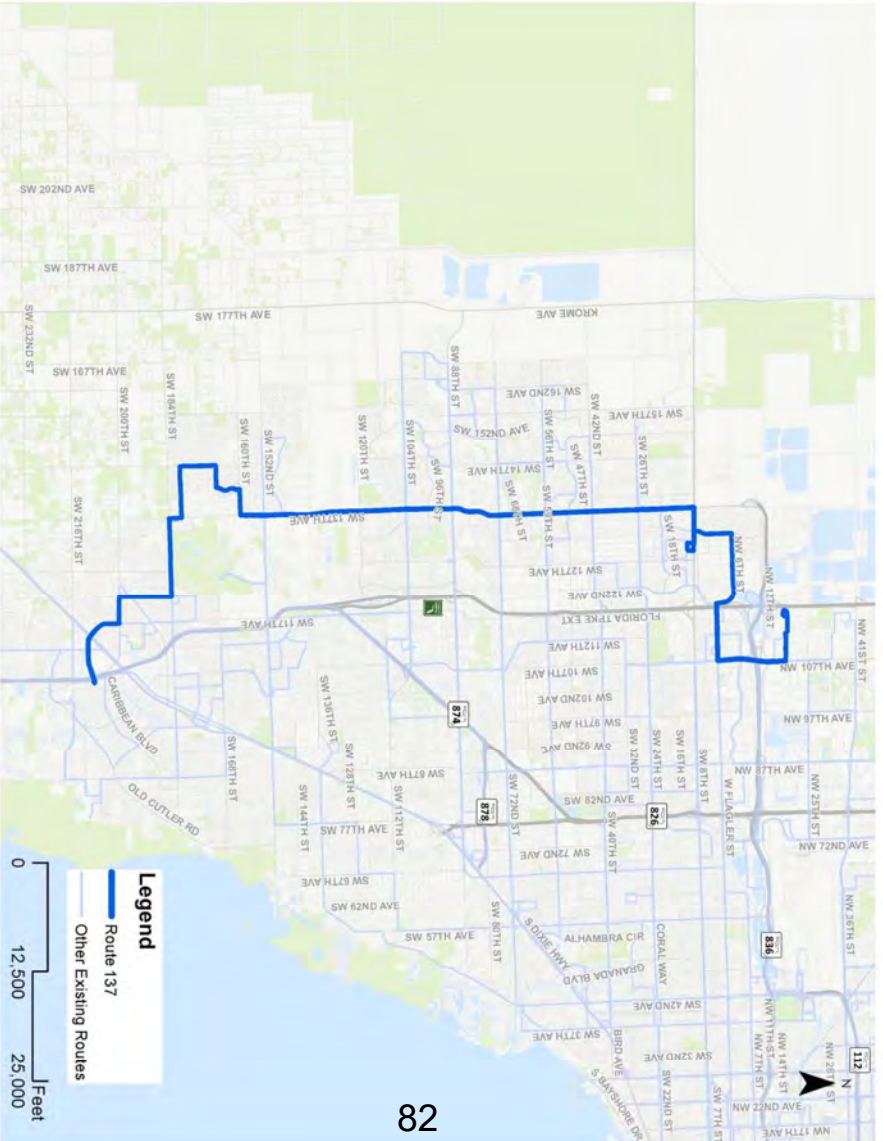
## Route 137 – West Dade Connection

Key Destinations: South Dade Government Center, Dolphin Mall.

	Weekdays	Weekends
Peak Frequency	30	45
Off Peak Frequency	45	45
Span of Service	5:25 AM to 10:38 PM	5:30 AM to 10:26 PM Sat. 5:30 AM to 10:21 PM Sun.

**Note:**

Will be realigned to serve discontinued route 51 alignment west of Turnpike, FIU, and improved midday frequency from 45 to 30 min.



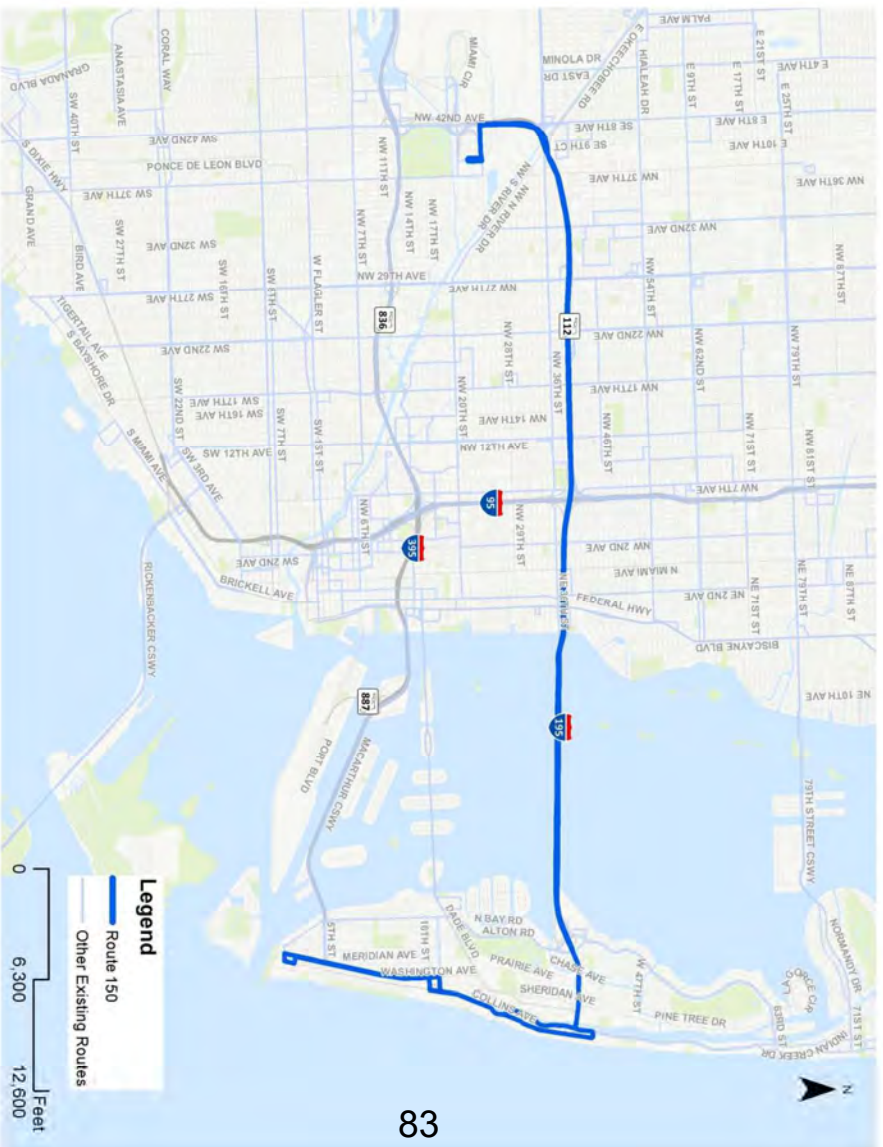
## Route 150 – Miami Beach Airport Flyer

**Key Destinations:** Miami International Airport Metrorail Station, Mid Beach, South Beach.

	Weekdays	Weekends
Peak Frequency	20	20
Off Peak Frequency	20	20
Span of Service	5:10 AM to 12:17 AM	5:10 AM to 12:16 AM

**Note:**

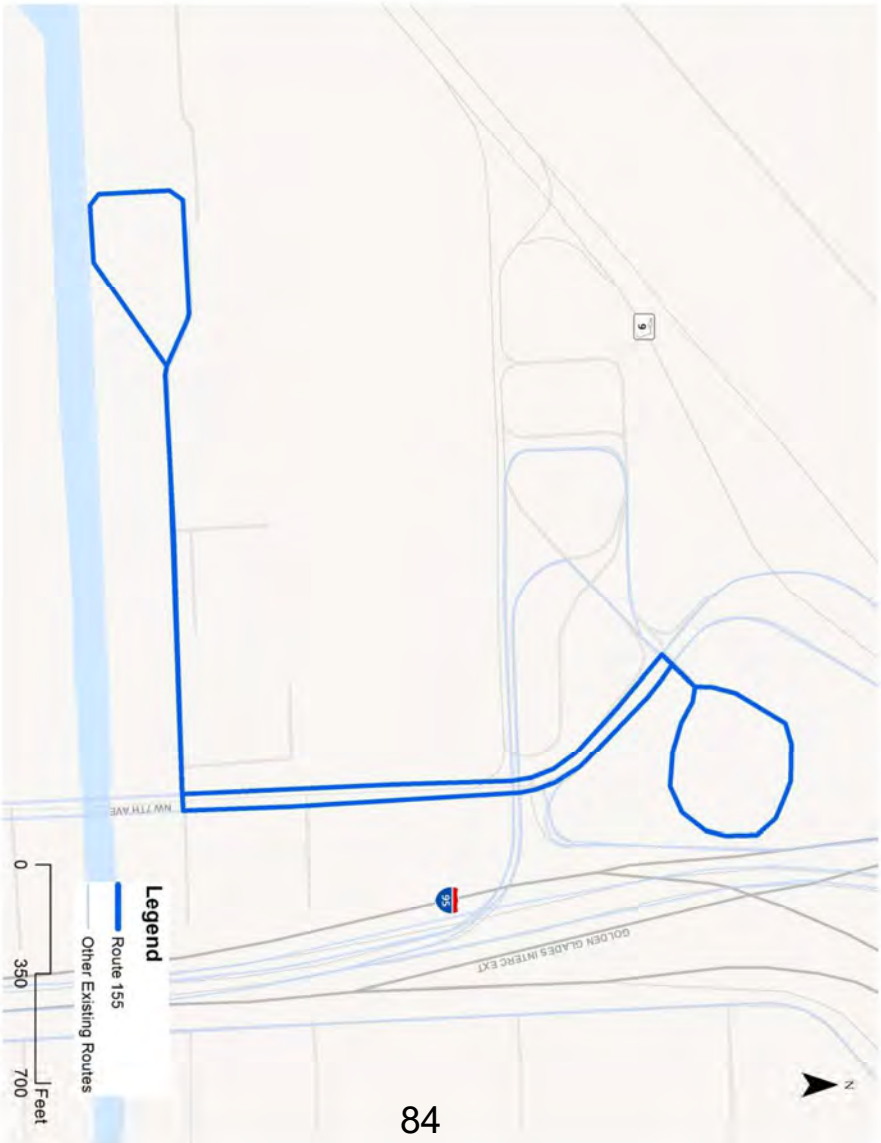
Discontinued. Areas served by existing Route 150 will be served by Better Bus Route 20, which will connect MIA to Miami Beach.



**Route 155 – Biscayne Gardens Circulator**  
 Key Destinations: Biscayne Gardens Residential Area, Golden Glades East Park and Ride Lot and Terminal.

	Weekdays	Weekends
Peak Frequency	30	No service
Off Peak Frequency	30	
Span of Service	8:00 AM to 5:46 PM No service	

**Note:**  
 Discontinued.





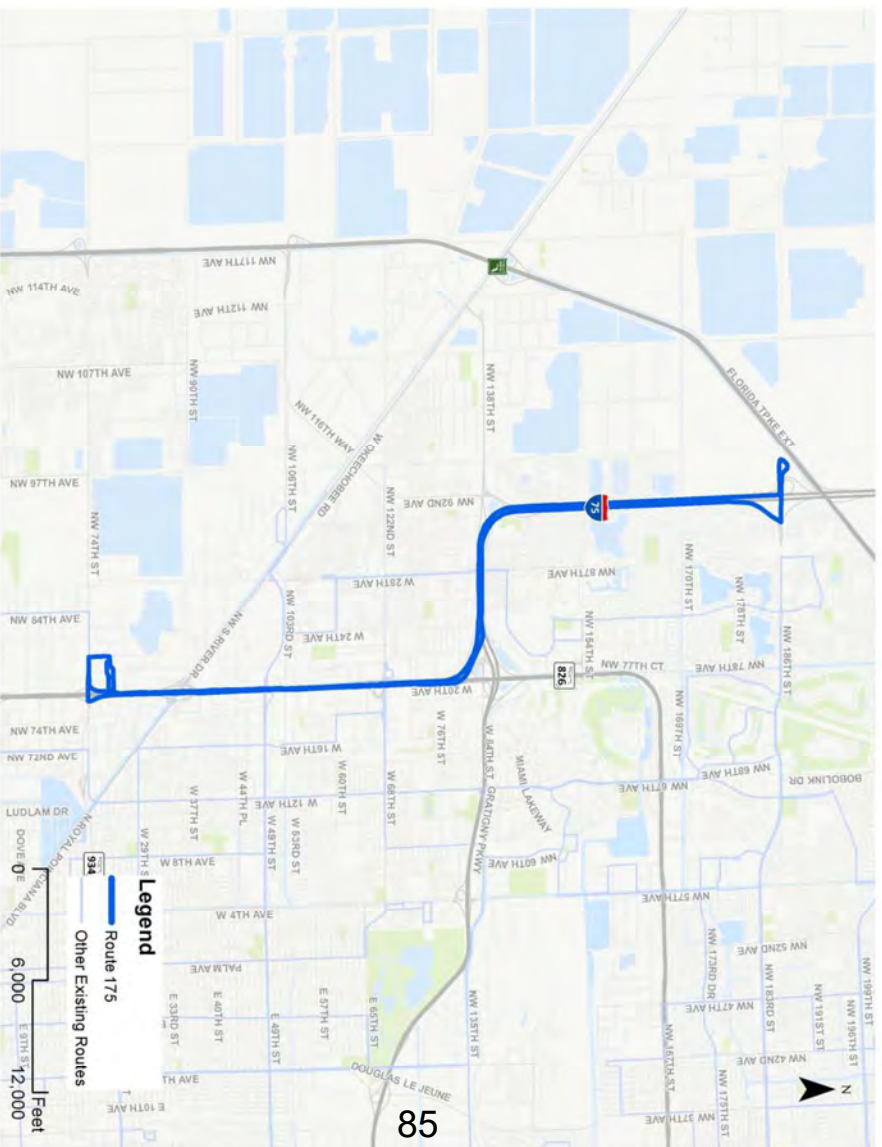
## Route 175 – I-75 Miami Gardens Drive

### P&R

Key Destinations: Park and Ride Lot at I-75 and Miami Gardens Dr (by the Florida Turnpike), Palmetto Metrorail station.

	Weekdays	Weekends
Peak Frequency	15	No service
Off Peak Frequency	No service	No service
Span of Service	5:30 AM to 9:50 AM; 3:30 PM to 7:52 PM	No service

Note:  
No change.



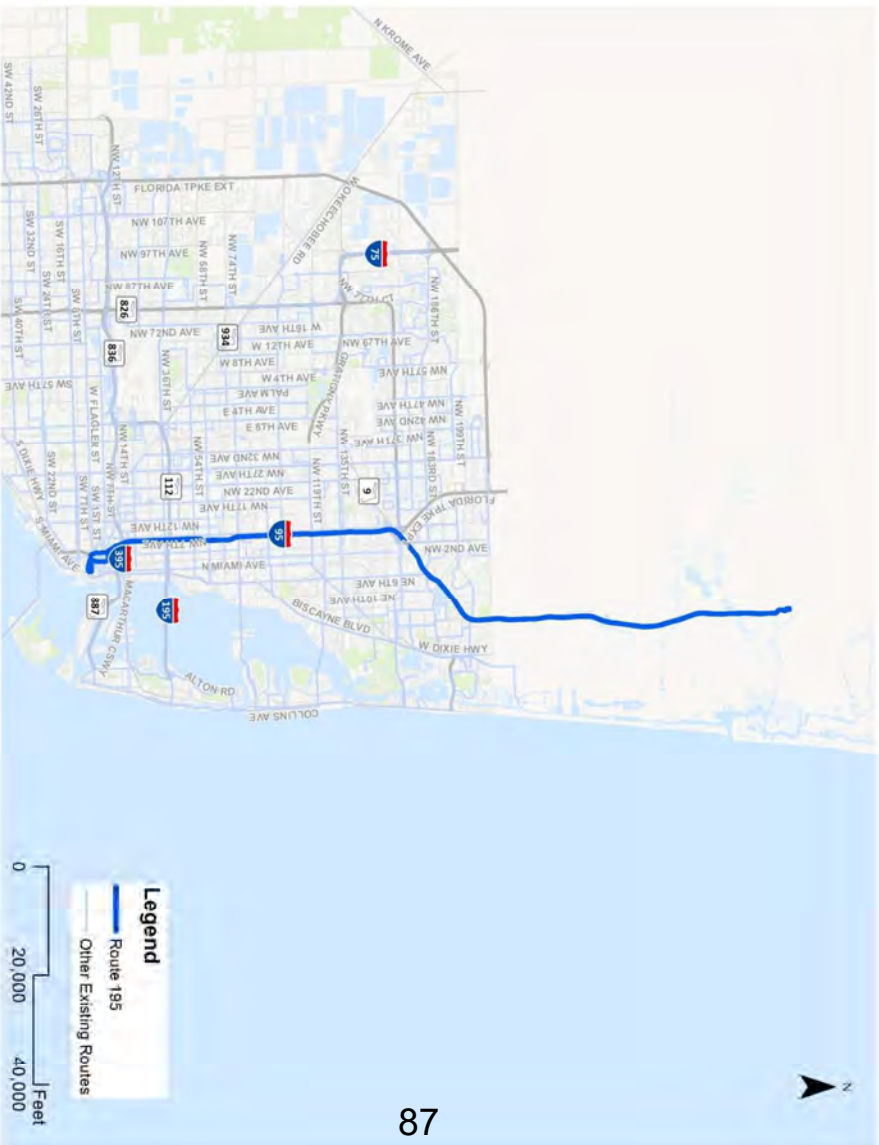


## Route 195 – Dade-Broward Express (Sheridan St)

Key Destinations: Sheridan St Tri-Rail station, Government Center Metrorail and Metromover stations, Historic Overtown / Lyric Theatre Metrorail station, Wilkie D. Ferguson, Jr Metromover Station, and Miami Central Brightline station.

	Weekdays	Weekends
Peak Frequency	15	No Service
Off Peak Frequency	No Service	No Service
Span of Service	5:45 AM to 9:28 PM; 3:45 PM to 7:52 PM	No Service

Note:  
No change.

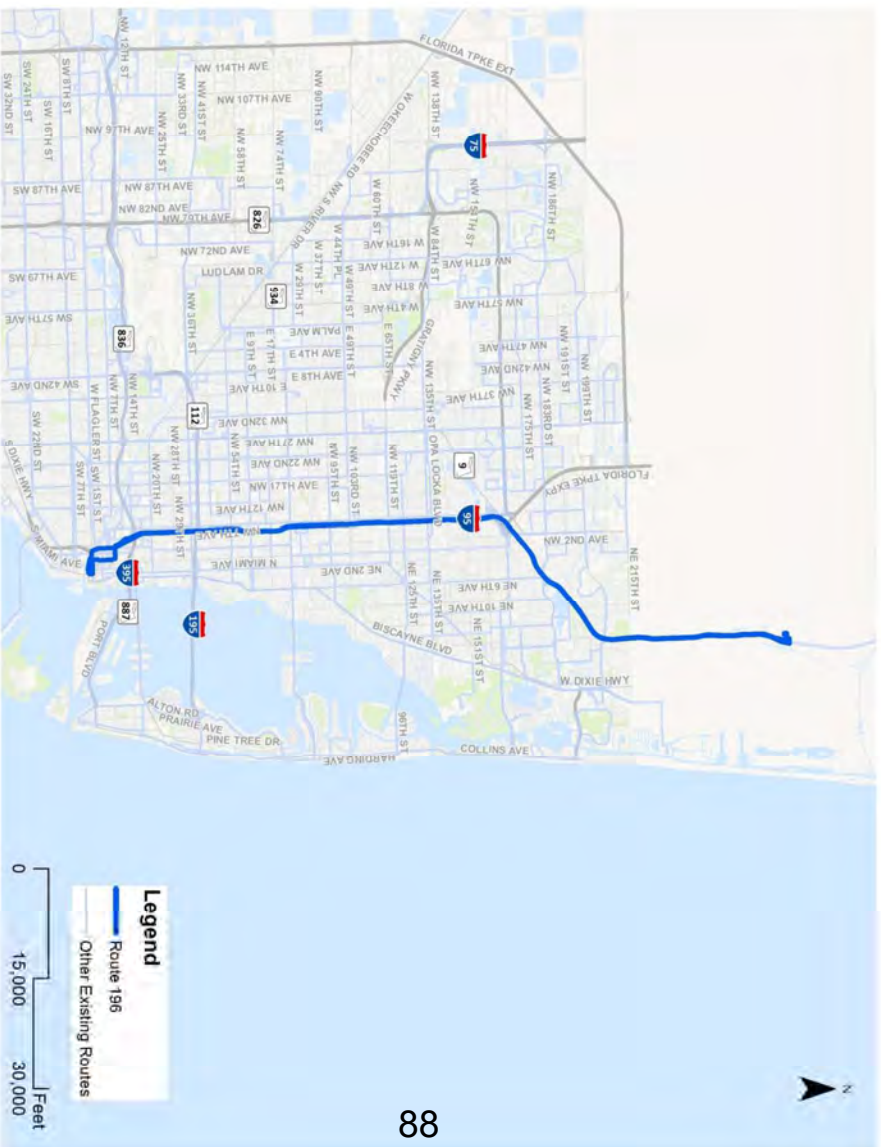


## Route 196 – Dade-Broward Express (Broward Blvd)

Key Destinations: Broward Blvd Tri-Rail station, Government Center Metrorail and Metromover stations, Historic Overtown / Lyric Theatre Metrorail station, Wilkie D. Ferguson, Jr Metromover Station, and Miami Central Brightline station.

	Weekdays	Weekends
Peak Frequency	15	No Service
Off Peak Frequency	No Service	No Service
Span of Service	5:45 AM to 9:19 AM; 3:35 PM to 7:28 PM	No Service

Note:  
No change.





## Route 200 – Cutler Bay Local

Key Destinations: SW 112 Ave (Target)  
TransitWay station / Park & Ride.

	Weekdays	Weekends
Peak Frequency	60	60
Off Peak Frequency	60	60
Span of Service	8:40 AM to 5:33 PM	8:40 AM to 5:33 PM Sat. 10:40 AM to 4:33 PM Sun.

Note:  
No change.

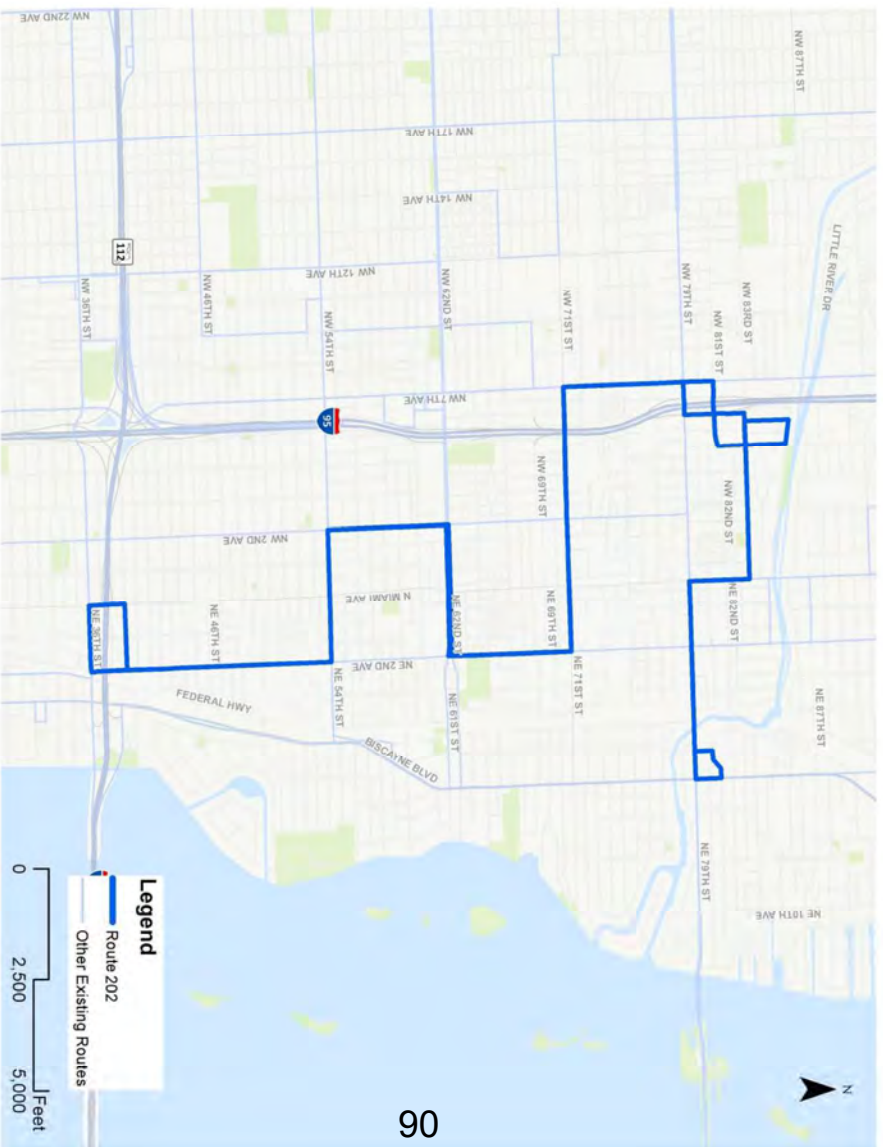


## **Route 202 – Little Haiti Connection**

**Key Destinations:** Biscayne Shopping Plaza, NE 36 Street, Miami Design Center, NE 2 Avenue, Sabal Palm, Douglas Gardens, Edison Middle School, Village Carver, N. Miami Avenue and NW 83 Street.

	Weekdays	Weekends
Peak Frequency	60	60
Off Peak Frequency	45	60
Span of Service	7:56 AM to 6:12 PM	7:51 AM to 6:14 PM

**Note:**  
Discontinued.

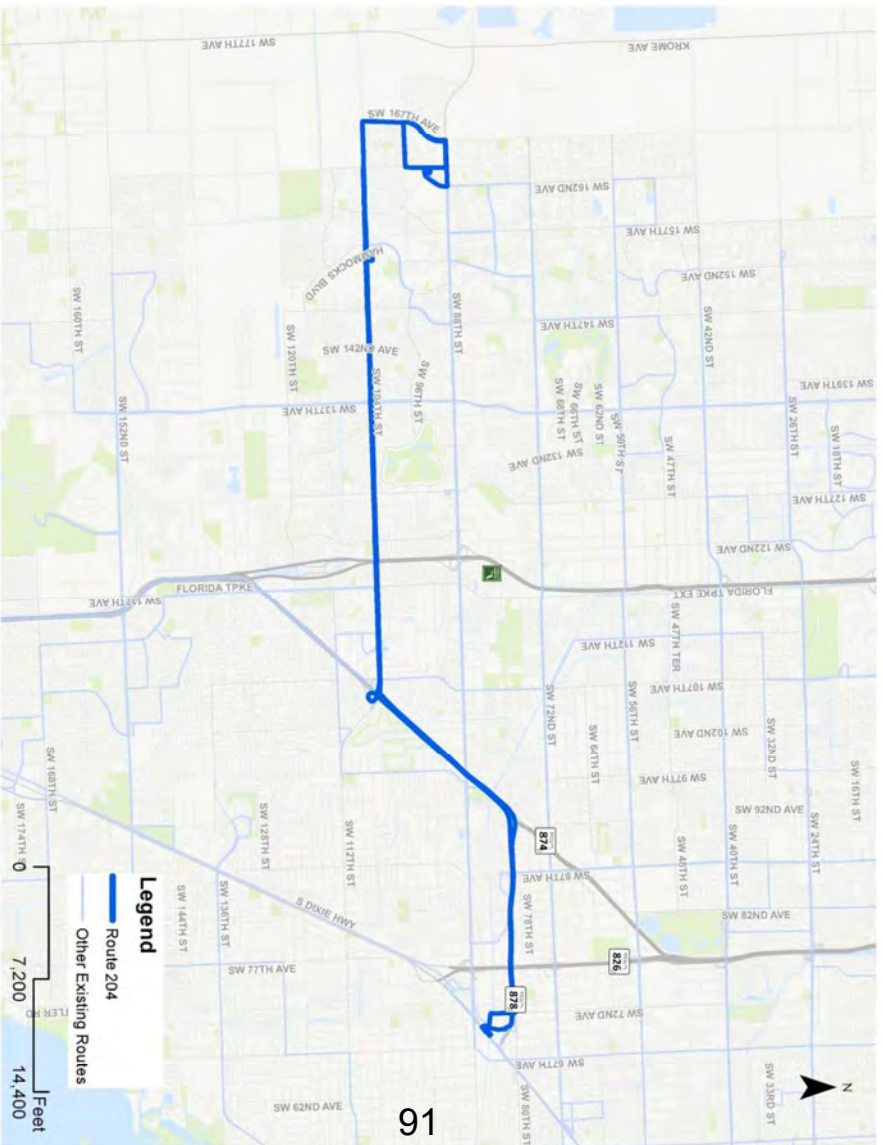


## Route 204 – Killian Kat

**Key Destinations:** West Kendall Transit Terminal/Park & Ride Lot, Killian Drive, Dadeland North Metrorail station.

	Weekdays	Weekends
Peak Frequency	8.5	No Service
Off Peak Frequency	No Service	No Service
Span of Service	5:26 AM to 10:14 AM; 2:55 PM to 9:23 PM	No Service

**Note:** Frequency and span reduced in Better Bus.





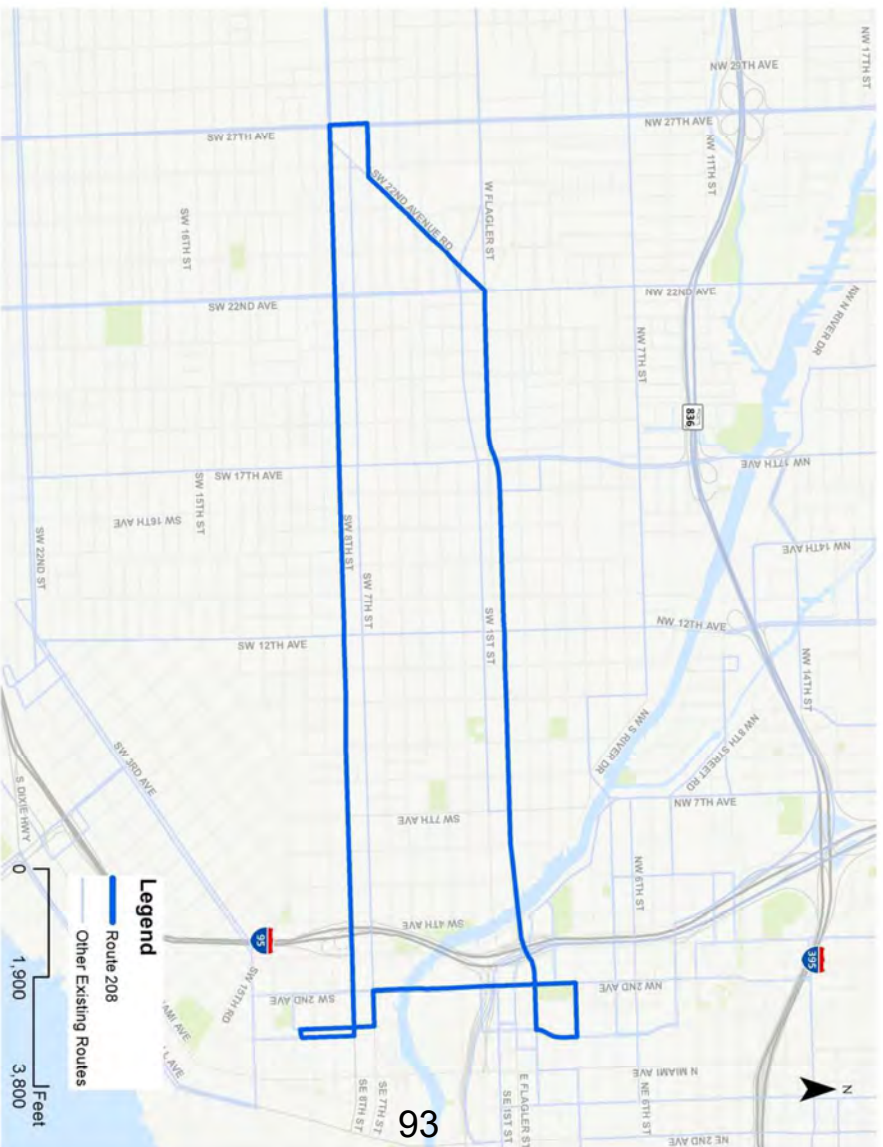


## Route 208 – Little Havana Connection

**Key Destinations:** Government Center Metrorail station, Downtown Miami, W. Flagler St., City of Miami Police Substation, Beacom Blvd., Brickell station.

	Weekdays	Weekends
Peak Frequency	15	30
Off Peak Frequency	30	30
Span of Service	6:01 AM to 8:41 PM	5:55 AM to 8:31 PM Sat. 5:55 AM to 8:29 PM Sun.

**Note:**  
No change.

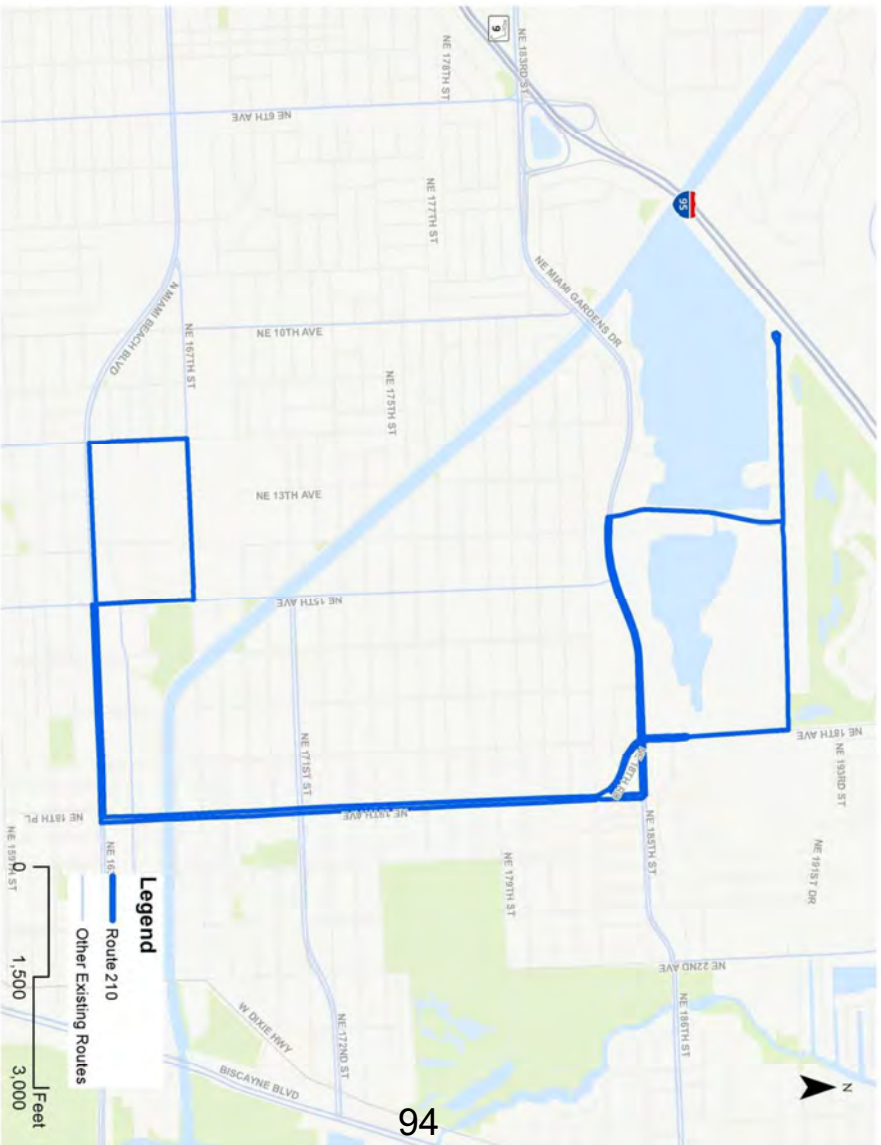


## Route 210 – Skylake Circulator

Key Destinations: NE 167 St Terminal to NE 191 St.

	Weekdays	Weekends
Peak Frequency	30	60
Off Peak Frequency	30	
Span of Service	5:00 AM to 12:15 AM	5:00 AM to 12:15 AM

Note:  
No change.

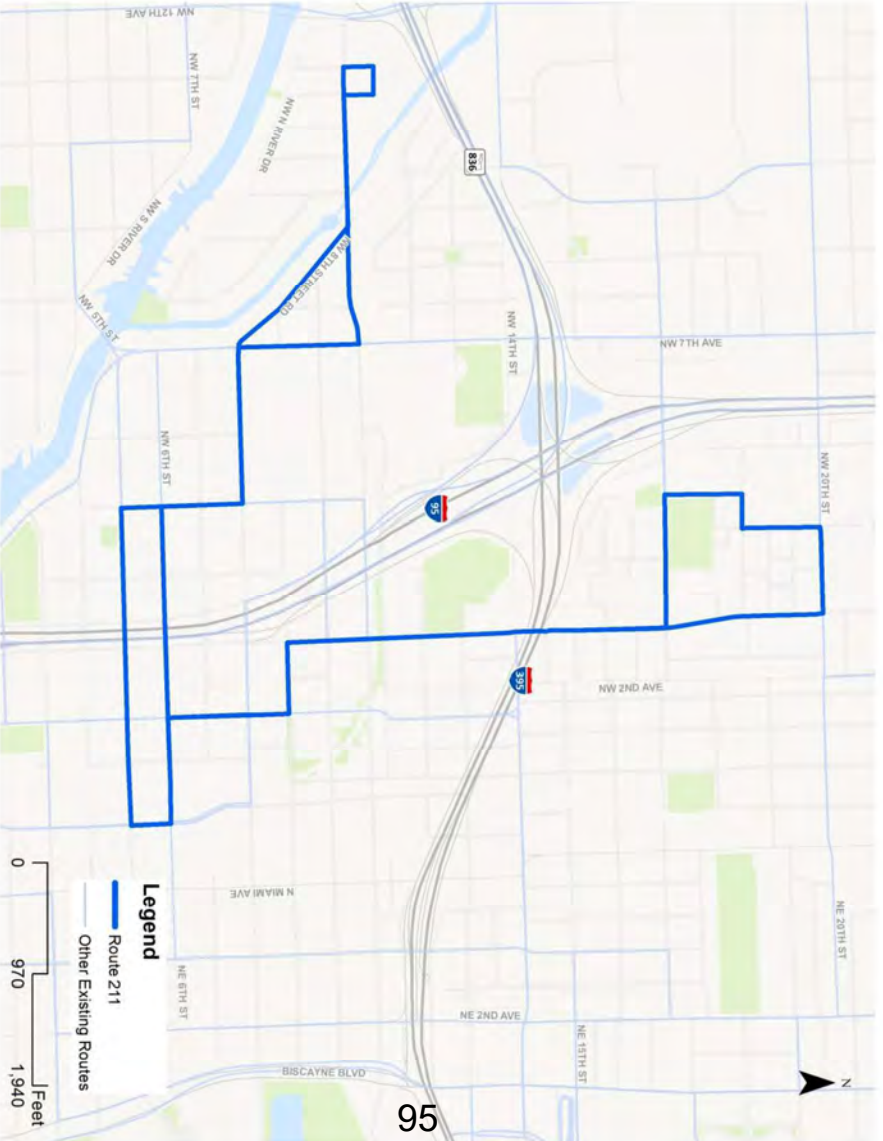


## Route 211 – Overtown Circulator

Key Destinations: Culmer Metrorail station, Historic Overtown/Lyric Theatre Metrorail station.

	Weekdays	Weekends
Peak Frequency	No service	No service
Off Peak Frequency	45	
Span of Service	10:45 AM to 5:06 PM	

Note:  
Discontinued.



### Route 212 Sweetwater Circulator

Key Destinations: Sweetwater, W. Flagler Street, Social Security Administration, NW 117 Ave., SW 112 Ave., SW 4 St., SW 107 Ave., Sedanos.

	Weekdays	Weekends
Peak Frequency	No service	No service
Off Peak Frequency	30	
Span of Service	9:00 AM to 3:13 PM	

Note:  
Discontinued.

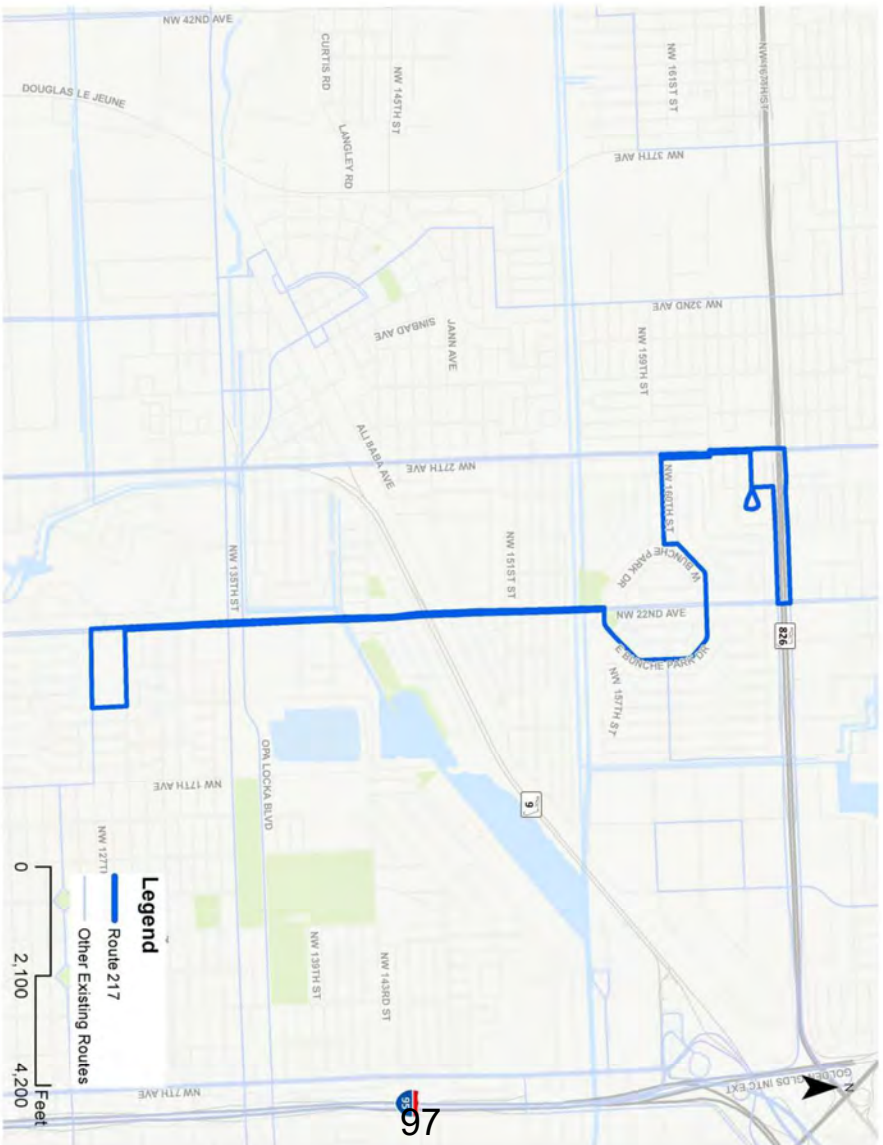




**Route 217 – Bunche Park Circulator**  
 Key Destinations: W 127 St and 19 Ave,  
 Bunche Park, N Dade Health Center.

	Weekdays	Weekends
Peak Frequency	30	
Off Peak Frequency	30	No service
Span of Service	6:38 AM to 7:13 PM	

**Note:**  
 Discontinued.



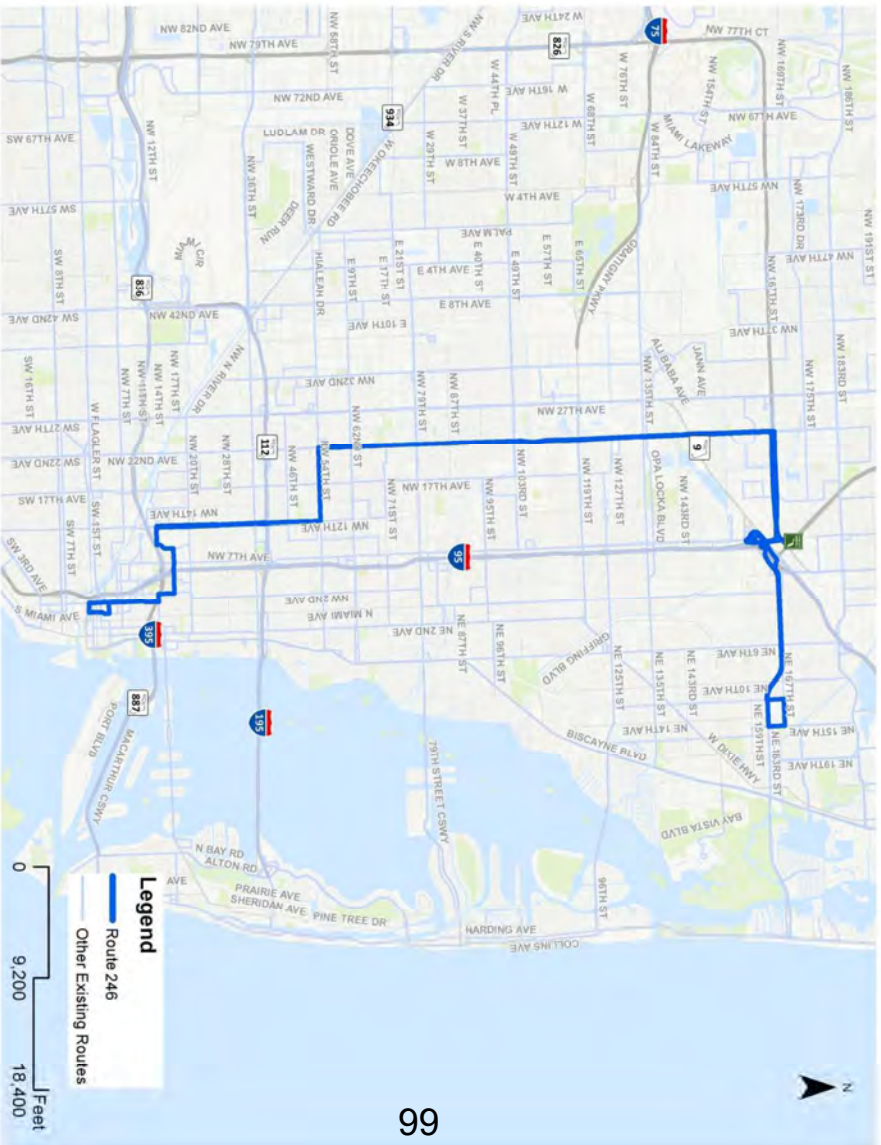


## Route 246 – Night Owl

**Key Destinations:** NE 167 St Terminal, Downtown Miami, Golden Glades Terminal, Allapattah, Santa Clara, Civic Center, Government Center Metrorail and Metromover stations, Downtown Metrobus terminal.

	Weekdays	Weekends
Peak Frequency	No service	60
Off Peak Frequency	60	60
Span of Service	12:00 AM to 5:06 AM	12:00 AM to 5:06 AM

**Note:**  
No Change.





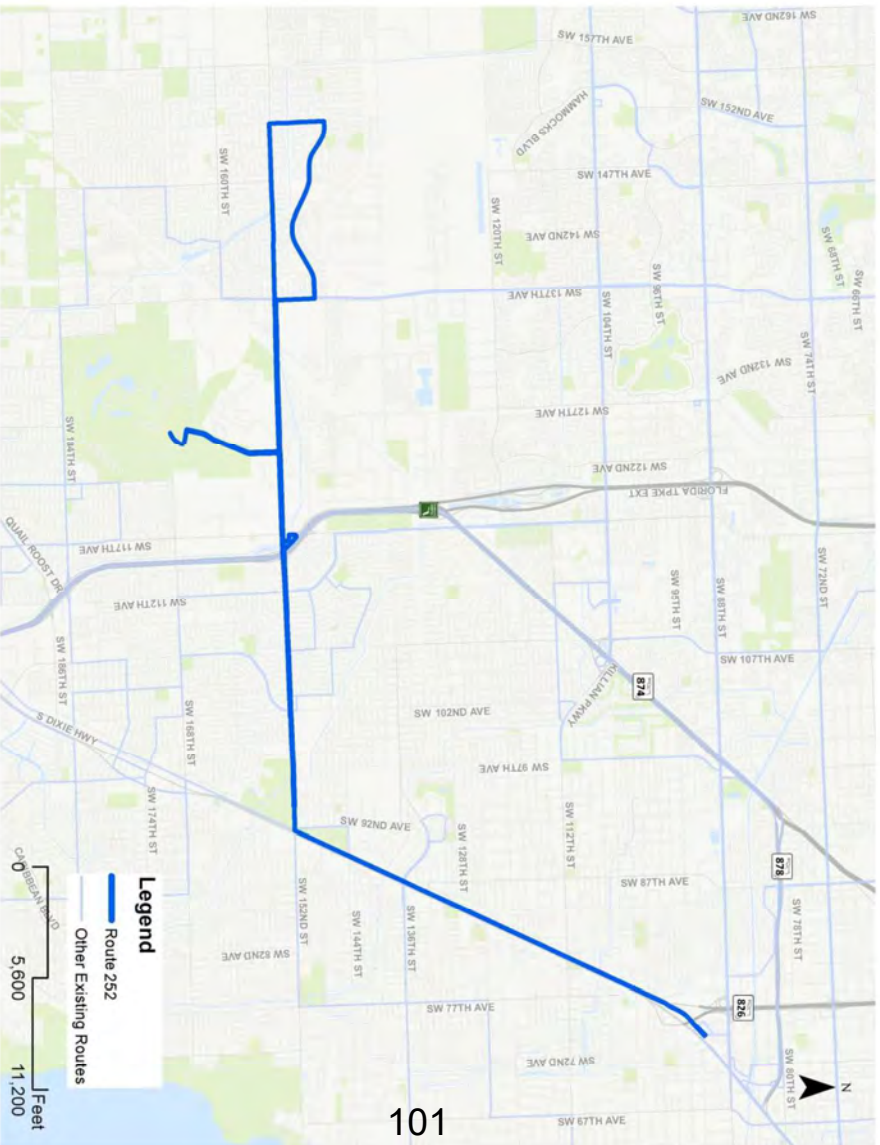


## Route 252 – Coral Reef Max

**Key Destinations:** Country Walk, SW 152 Street/Coral Reef Drive, ZOOMiami, SW 117 Avenue Park & Ride Lot, SW 152 Street Park & Ride Lot, South Miami-Dade Busway (enters at 144 Street), Dadeland South Metrorail station.

	Weekdays	Weekends
Peak Frequency	20/25	60
Off Peak Frequency	60	60
Span of Service	5:28 AM to 9:12 PM	5:17 AM to 7:29 PM Sat. 7:28 PM Sun.

**Note:**  
Renamed to Better Bus Route 152. Truncated at transitway.

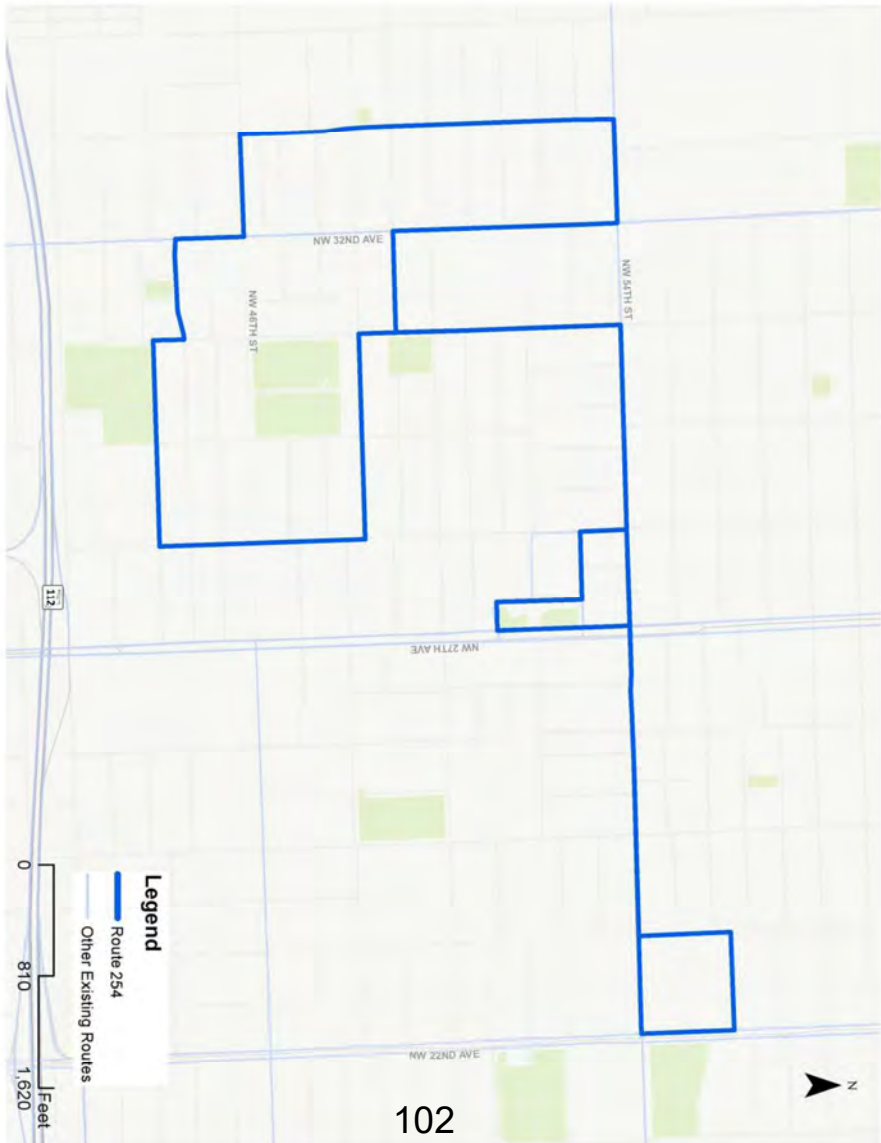


### Route 254 – Brownsville Circulator

Key Destinations: Caleb Center to NW 32 Ave/44, Hialeah Dr and E 2 Ave, Brownsville Metrorail station.

	Weekdays	Weekends
Peak Frequency	No service	No service
Off Peak Frequency	30/60	
Span of Service	9:20 AM to 2:54 PM	

Note:  
Discontinued.

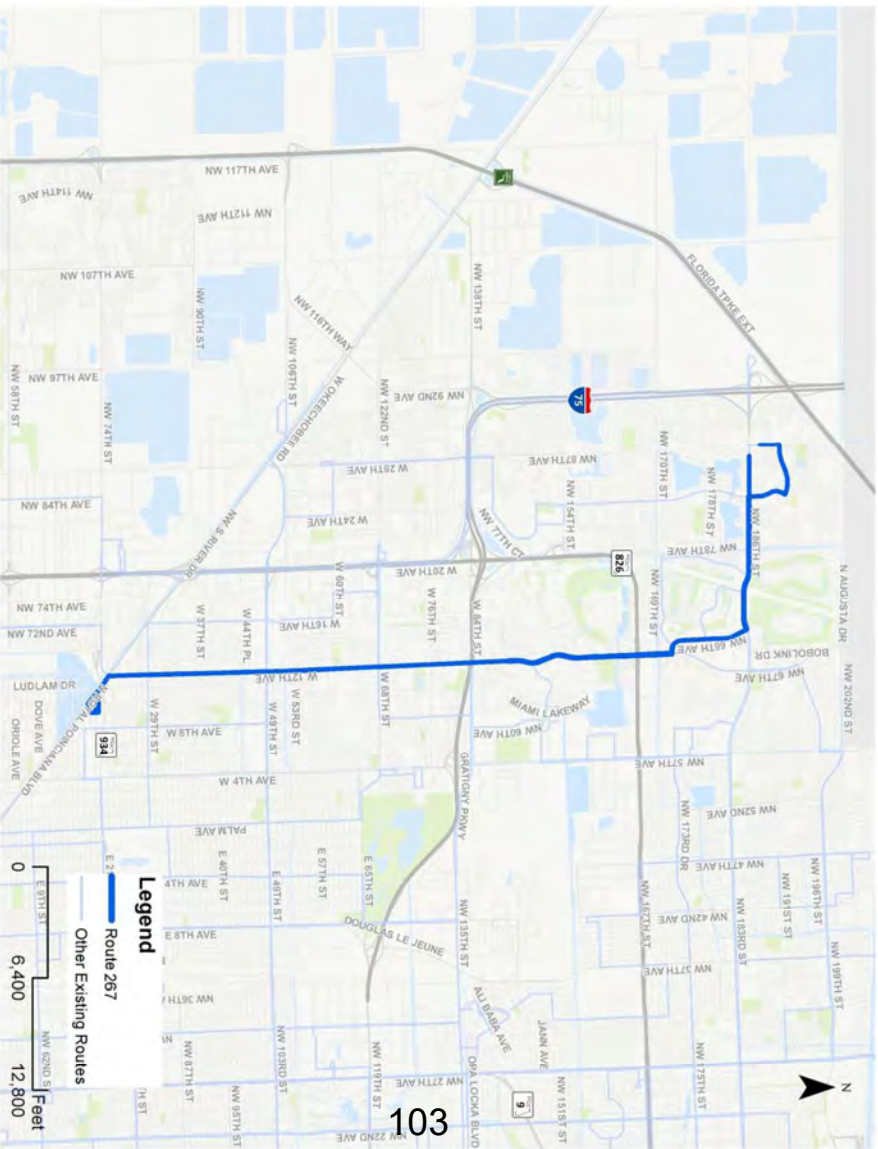


**Route 267 – Ludlam Limited**

**Key Destinations:** NW 186 St/ 87 Avenue, Miami Gardens Drive/NW 73 Ave Park & Ride Lot, Miami Lakes, Hialeah, Okeechobee Metrorail station.

	Weekdays	Weekends
Peak Frequency	24	
Off Peak Frequency	No service	No service
Span of Service	6:00 AM to 9:08 AM; 3:30 PM to 7:15 PM	No service

**Note:**  
Discontinued.









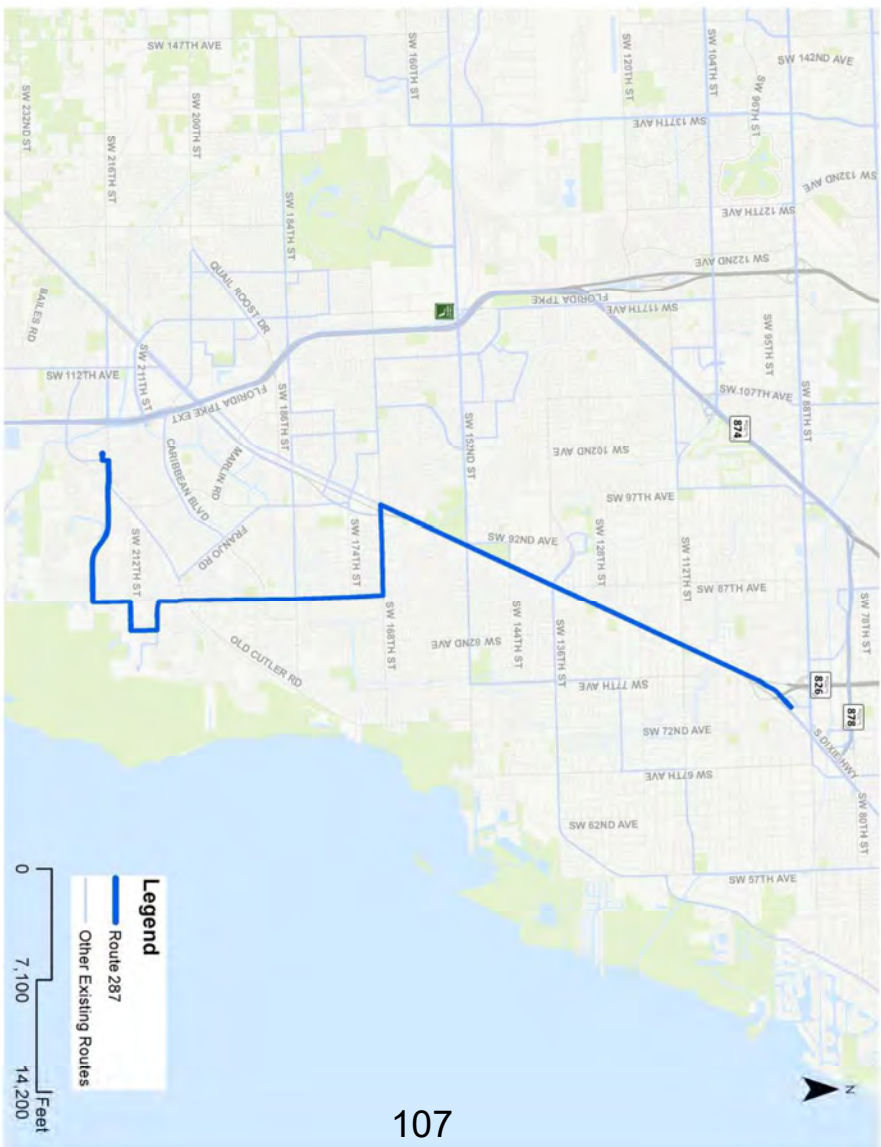


### Route 287 – Saga Bay Max

Key Destinations: S Dade Health Center, Dadeland South Metrorail station, TransitWay Park and Ride Lots at SW 168 St and SW 152 St.

	Weekdays	Weekends
Peak Frequency	30	
Off Peak Frequency	No service	No service
Span of Service	5:46 AM to 10:00 AM; 3:40 PM to 7:36 PM	

Note:  
No change.

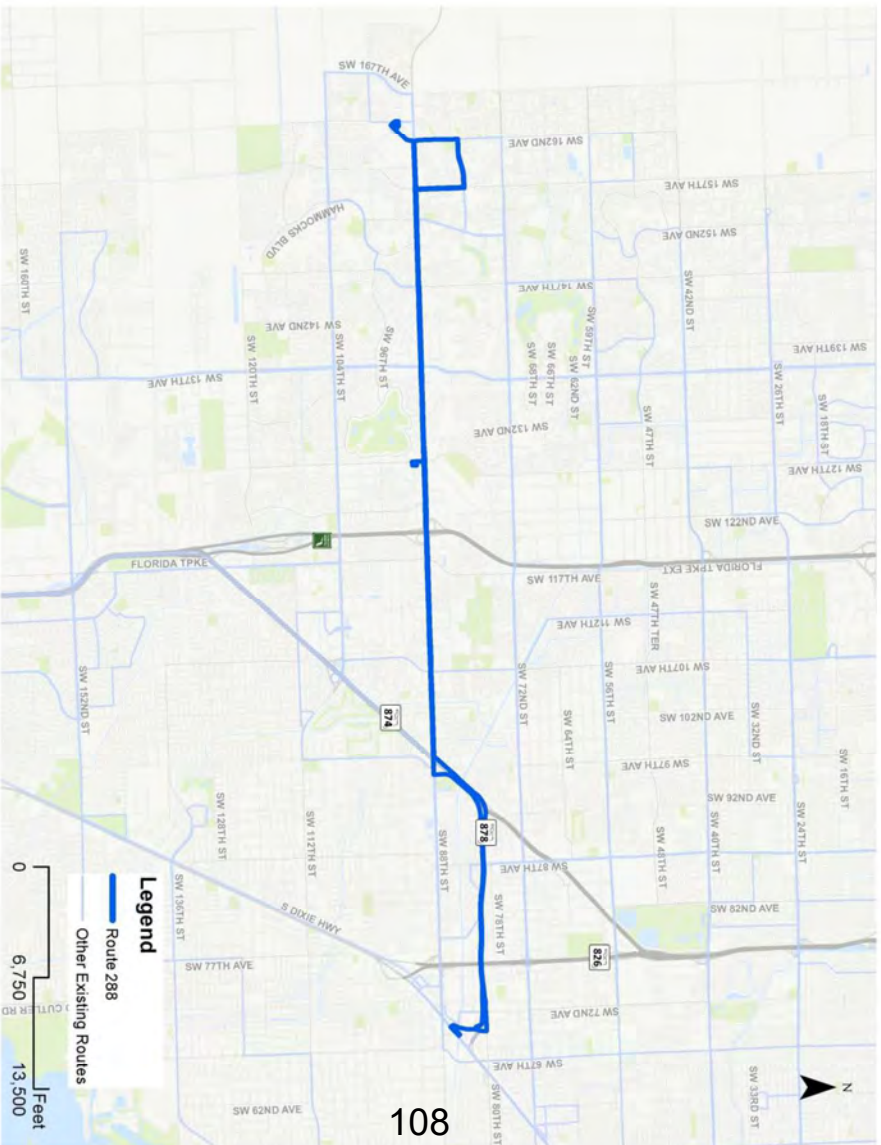


## Route 288 – Kendall Cruiser

Key Destinations: West Kendall Terminal Park and Ride at SW 162 Ave, Dadeland North Metrorail station, 127 Avenue Park and Ride.

	Weekdays	Weekends
Peak Frequency	7.5/15	
Off Peak Frequency	No service	No service
Span of Service	5:28 AM to 10:00 AM; 3:23 PM to 8:06 PM	

Note:  
No change.



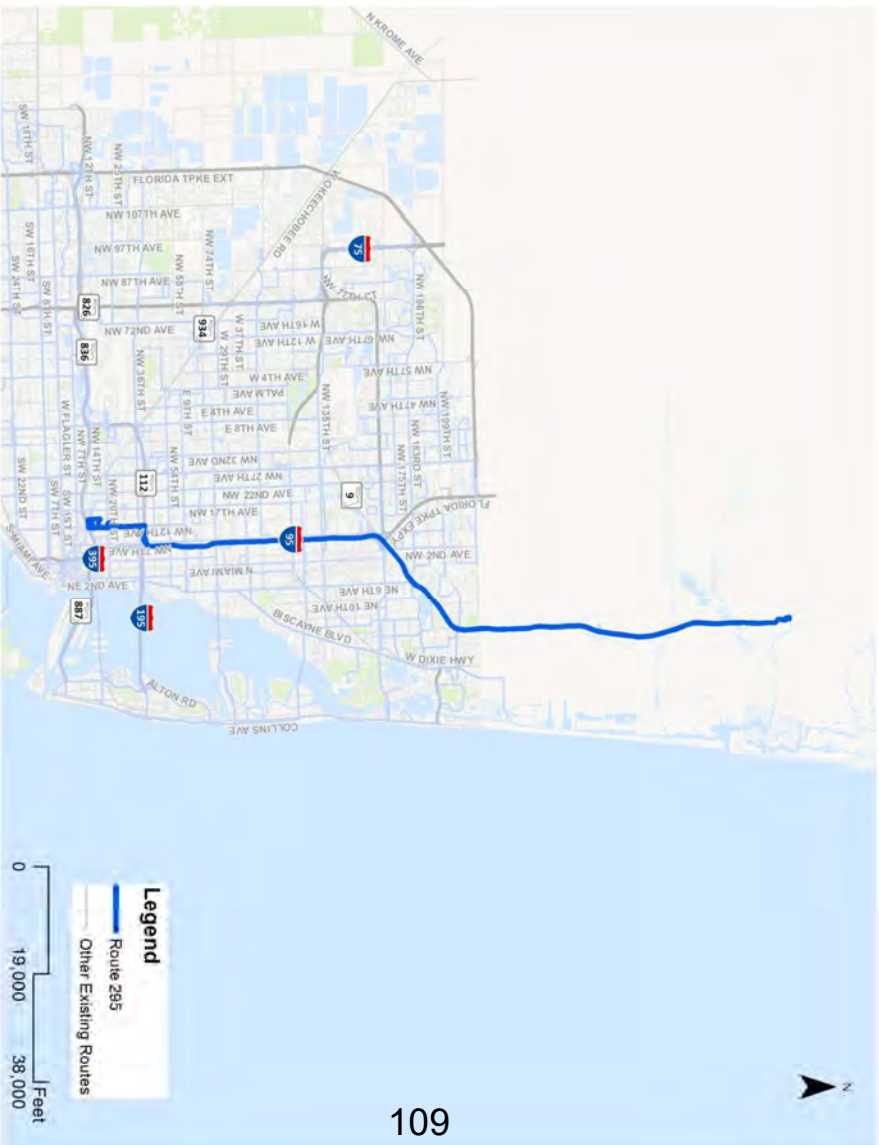


**Route 295 – Ft Laud-Civic Center Express**

Key Destinations: Sheridan St Tri-Rail station, Health District in Miami, Civic Center Metrorail station and Santa Clara Metrorail station.

	Weekdays	Weekends
Peak Frequency	30	No service
Off Peak Frequency	No service	
Span of Service	5:30 AM to 9:40 AM; 3:05 PM to 8:49 PM	

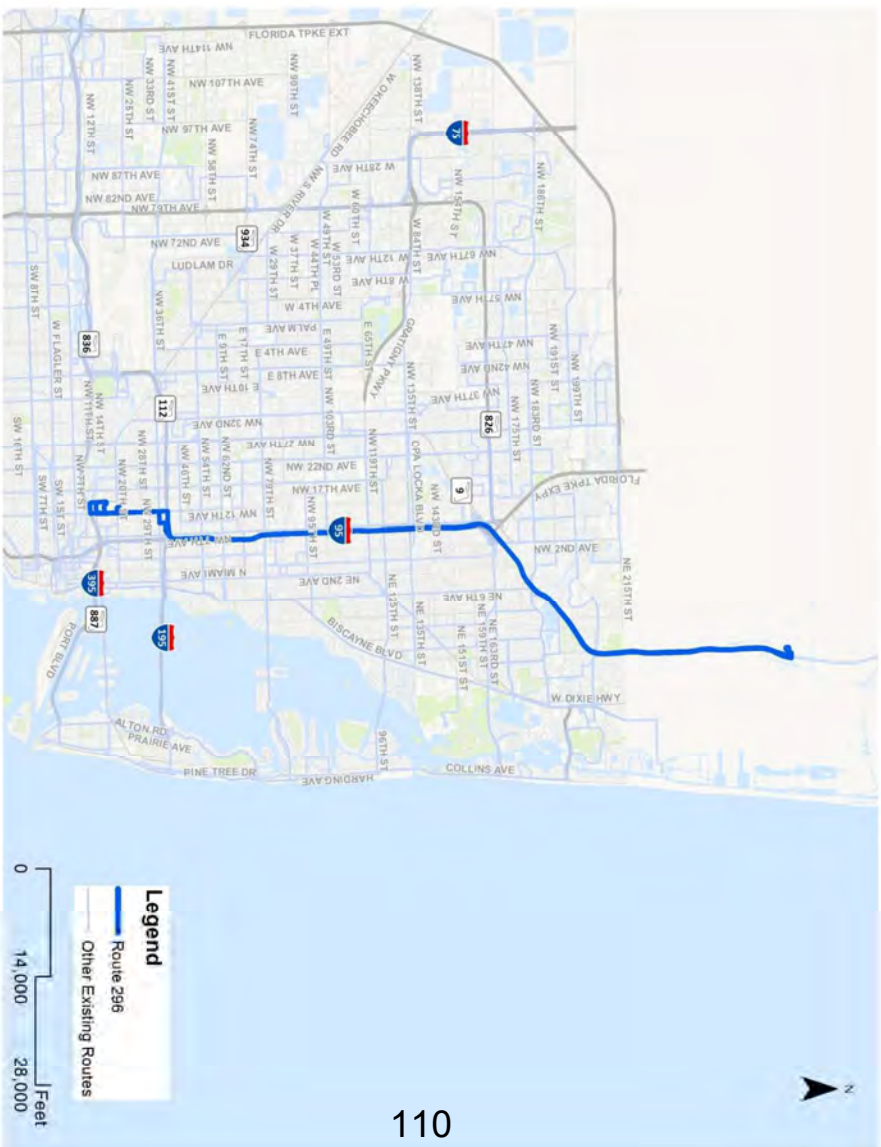
Note:  
No change.



**Route 296 – Ft Laud-Civic Center Express**  
**Key Destinations: Broward Blvd Tri-Rail station, Health District in Miami, Civic Center Metrorail station, Santa Clara Metrorail station.**

	Weekdays	Weekends
Peak Frequency	30	
Off Peak Frequency	No service	No service
Span of Service	5:20 AM to 9:27 AM; 3:10 PM to 8:55 PM	

**Note:**  
**No change.**



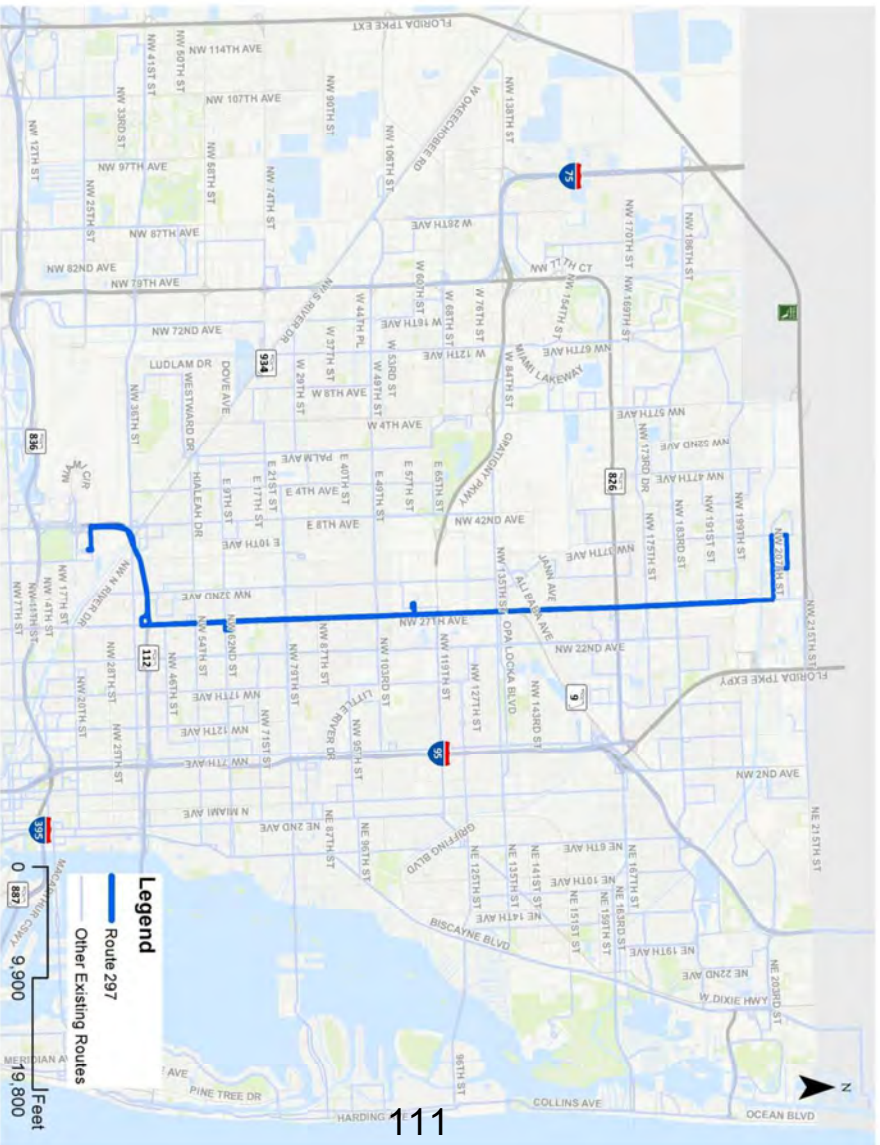
## Route 297 – 27 Ave Orange Max

**Key Destinations:** NW 211 St, Miami International Airport Metrorail Station, Dr. Martin Luther King Jr. Metrorail Station, Brownsville Metrorail Station.

	Weekdays	Weekends
Peak Frequency	15	No service
Off Peak Frequency	30	
Span of Service	5:30 AM to 8:06 PM	

### Note:

Discontinued. Areas served by existing Route 297 will be served by Better Bus Route 27.

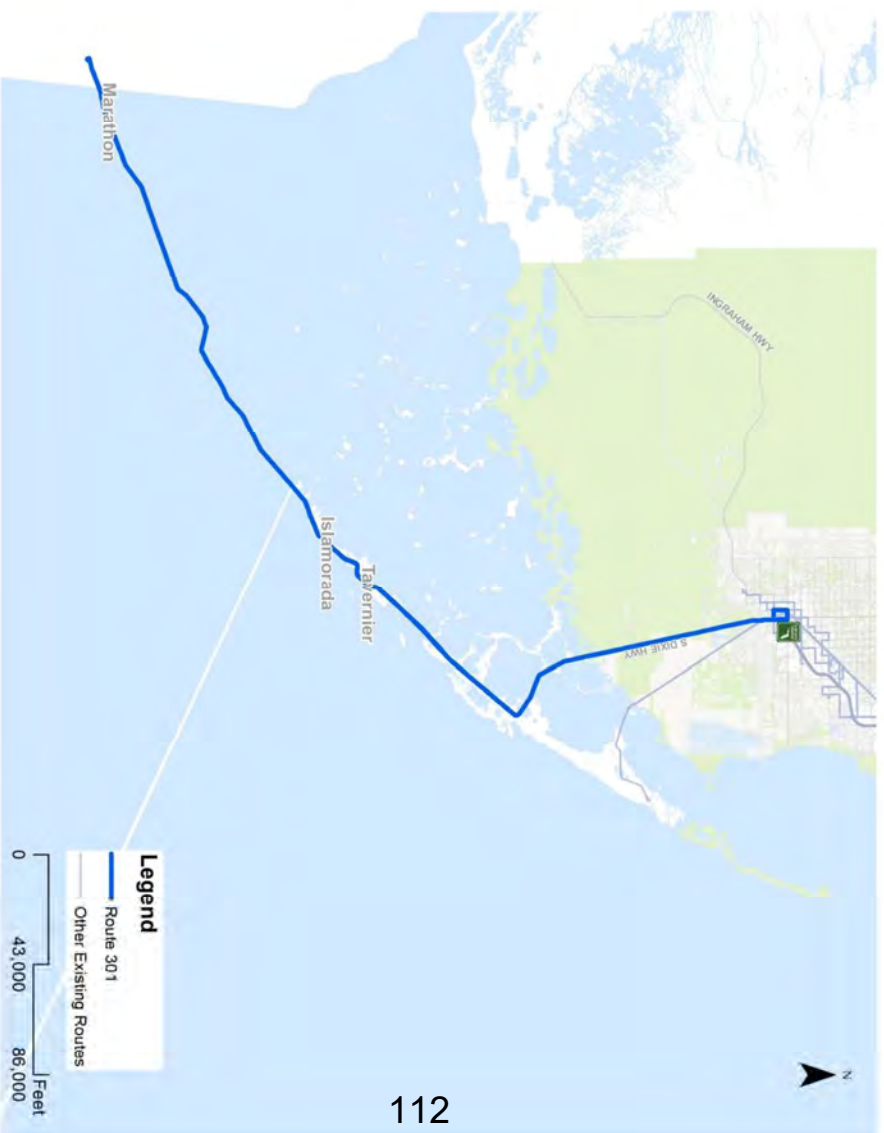


### **Route 301 – Dade/Monroe Express**

**Key Destinations:** Park and Ride Lot at the SW 344 St TransitWay station in Florida City, Key Largo, Tavernier, Islamorada, and Marathon in the Florida Keys.

	Weekdays	Weekends
Peak Frequency	30/60	30/105
Off Peak Frequency	30/105	
Span of Service	5:10 AM to 1:10 AM	5:10 AM to 1:10 AM

**Note:**  
No change.



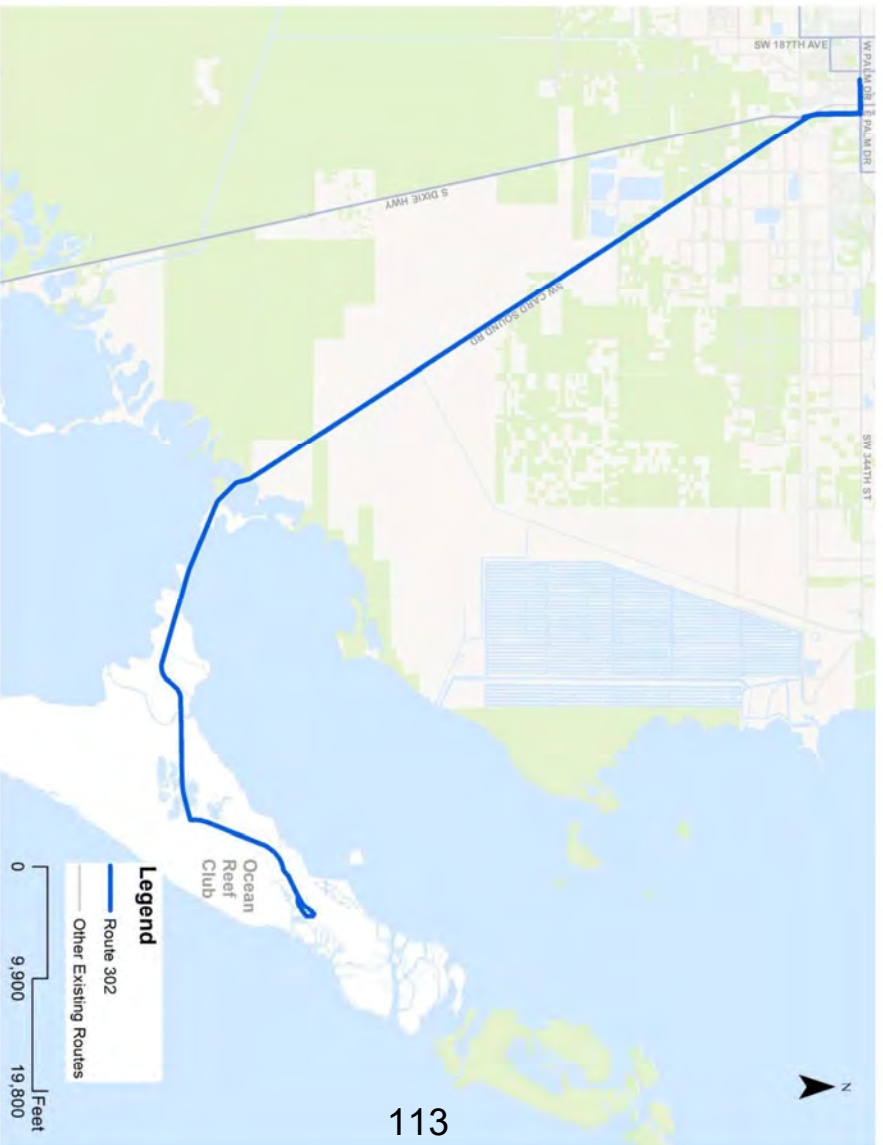


### **Route 302 – Card Sound Express**

Key Destinations: Florida City City Hall, W. Palm Dr., US 1, Card Sound Road, Ocean Reef Club.

	Weekdays	Weekends
Peak Frequency	90	90
Off Peak Frequency	No service	90
Span of Service	5:30 AM to 8:30 AM; 2:35 PM to 5:35 PM	5:30 AM to 8:30 AM; 2:35 PM to 5:35 PM

Note:  
No change

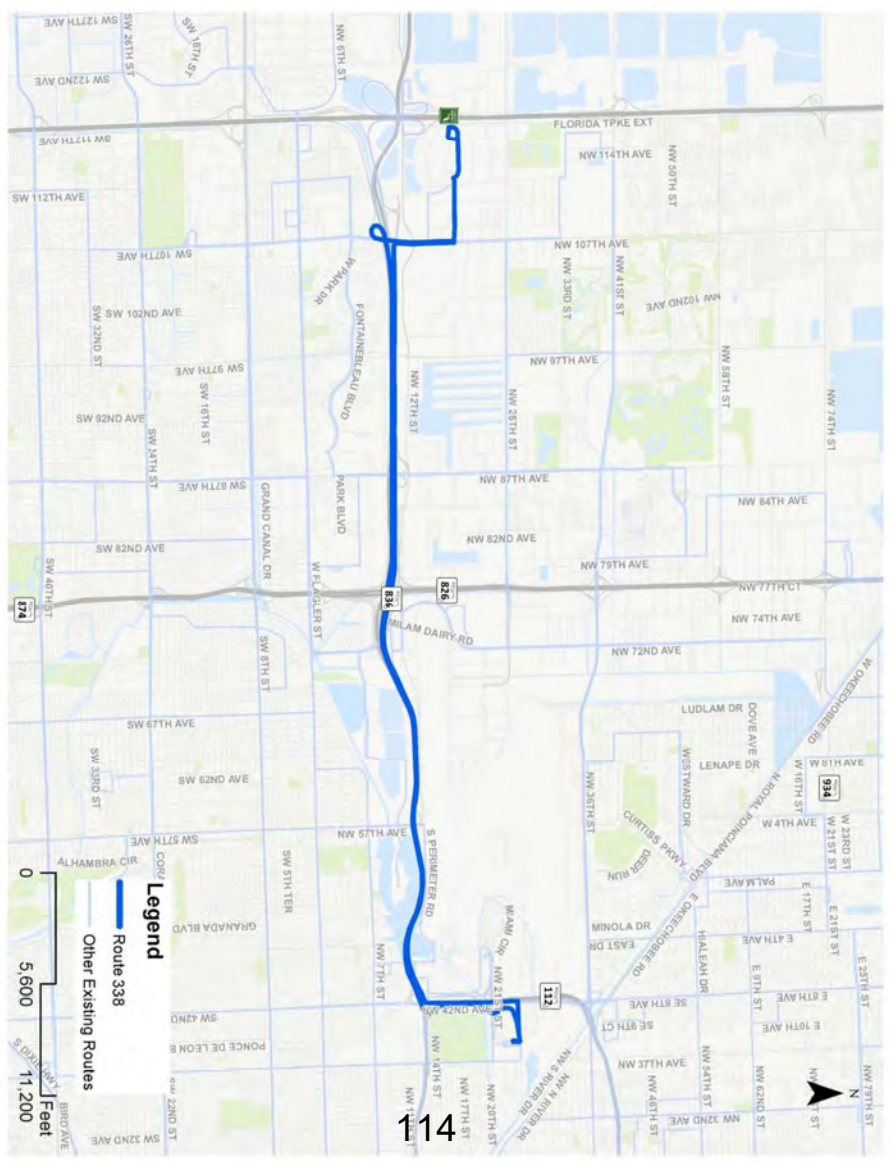


## Route 338 – Weekend Express

Key Destinations: Miami International Airport Metrorail Station, Miami International Mall, Dolphin Mall.

	Weekdays	Weekends
Peak Frequency	No service	60
Off Peak Frequency	No service	
Span of Service	No service	11:00 AM to 7:49 PM

Note:  
No change.



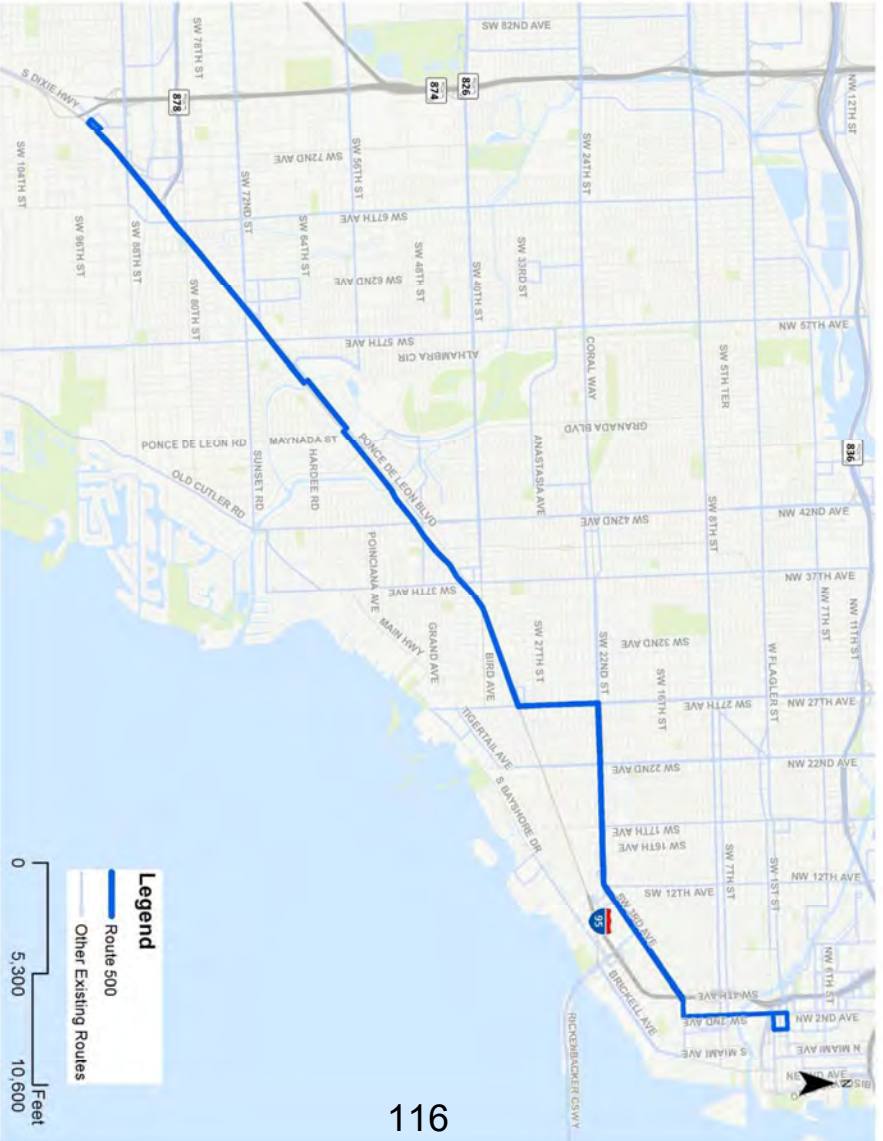


## Route 500 – Midnight Owl

**Key Destinations:** Government Center Metrorail station, Dadeland South Metrorail station, all Metrorail stations between Government Center and Dadeland South.

	Weekdays	Weekends
Peak Frequency	No service	
Off Peak Frequency	60	60
Span of Service	12:32 AM to 5:32 AM	12:32 AM to 5:32 AM

**Note:**  
No change.



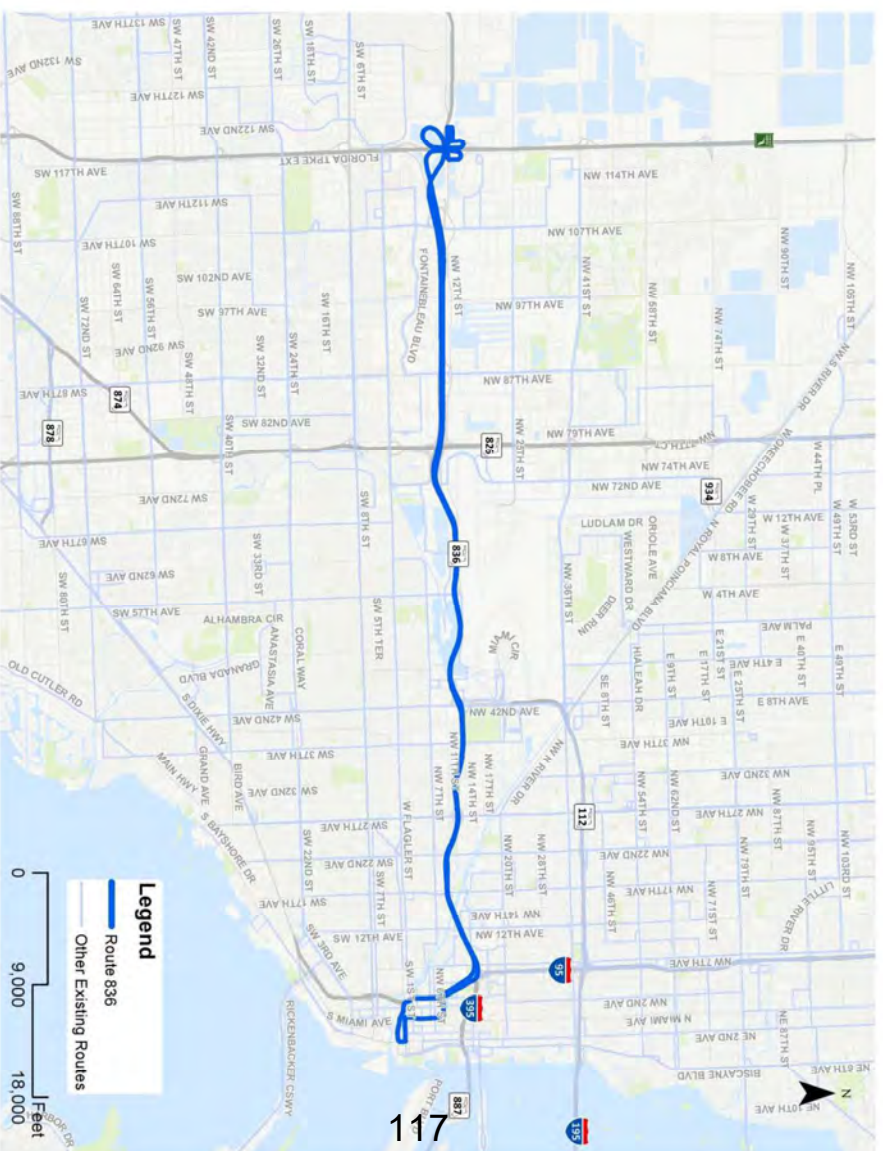


## Route 836 – Express to Downtown Miami

**Key Destinations:** Dolphin Station Park and Ride Lot, Downtown Miami, Historic Overtown/Lyric Theatre Metrorail station, Brightline MiamiCentral station, Wilkie D. Ferguson Jr. Metromover station, Government Center Metrorail and Metromover station, Downtown Metrobus Terminal.

	Weekdays	Weekends
Peak Frequency	10	
Off Peak Frequency	30	
Span of Service	6 AM to 7 PM	

**Note:**  
No change.



# EXHIBIT 1D

# Better Bus Network

The route maps include the following information:

- **Key Destinations:** list of places/connections served by the respective transit route
- **Frequency:** buses per hour, listed by peak and off peak and on weekdays and weekend days
- **Span of Service:** time period of operation on weekdays and weekend days
- **Notes:** relationship of proposed Better Bus routes to existing routes

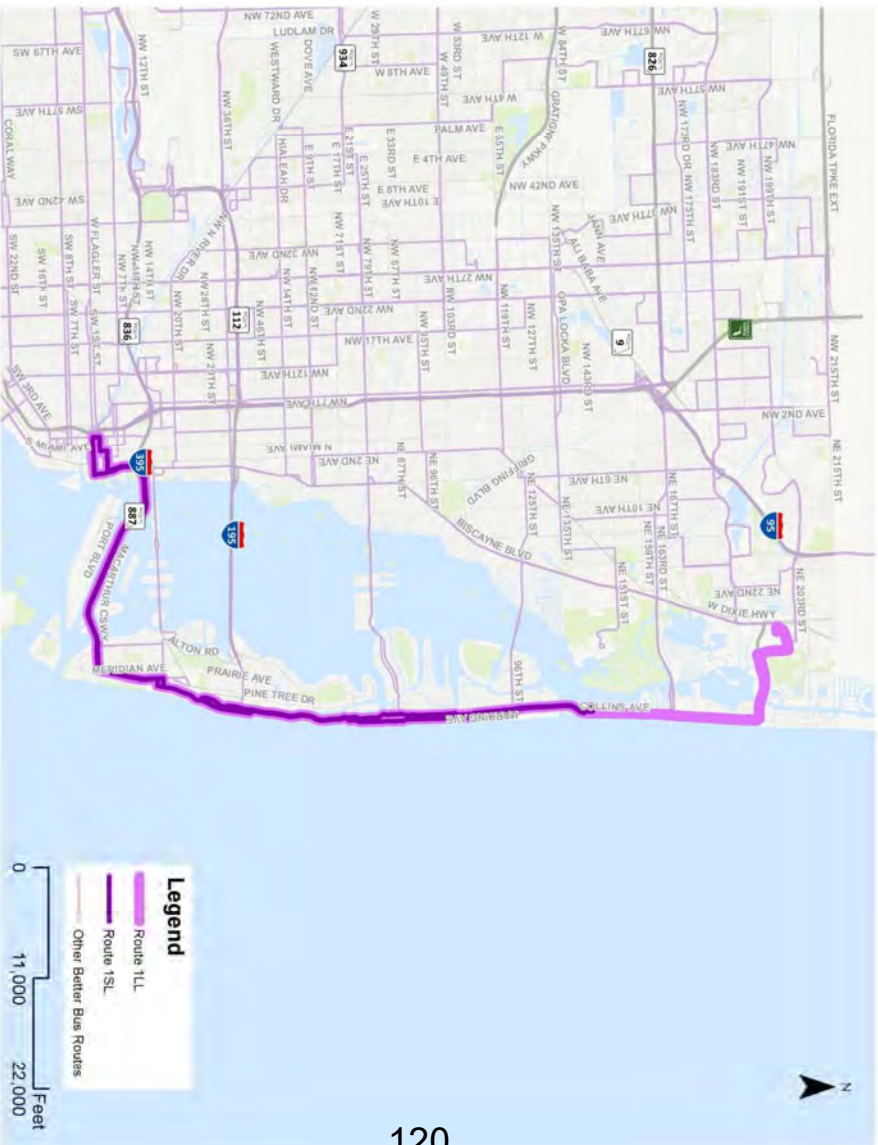
## Better Bus Route 1 – Downtown to Aventura Mall

**Key Destinations:** Bus Terminal at Aventura Mall, Downtown Miami, Miami Beach, Government Center Metrorail and Metromover station.

	Weekdays	Weekends
Peak Frequency	7.5/15	7.5/15 Sat 10/30 Sun
Off Peak Frequency	7.5/15	
Span of Service	24 hours	24 hours

### Note:

Will serve same alignment as existing route 120 except for Omni terminal and stops north of 186 St in Sunny Isles Beach. All day frequency 7.5 min. to Haulover and 15 min. to Aventura.





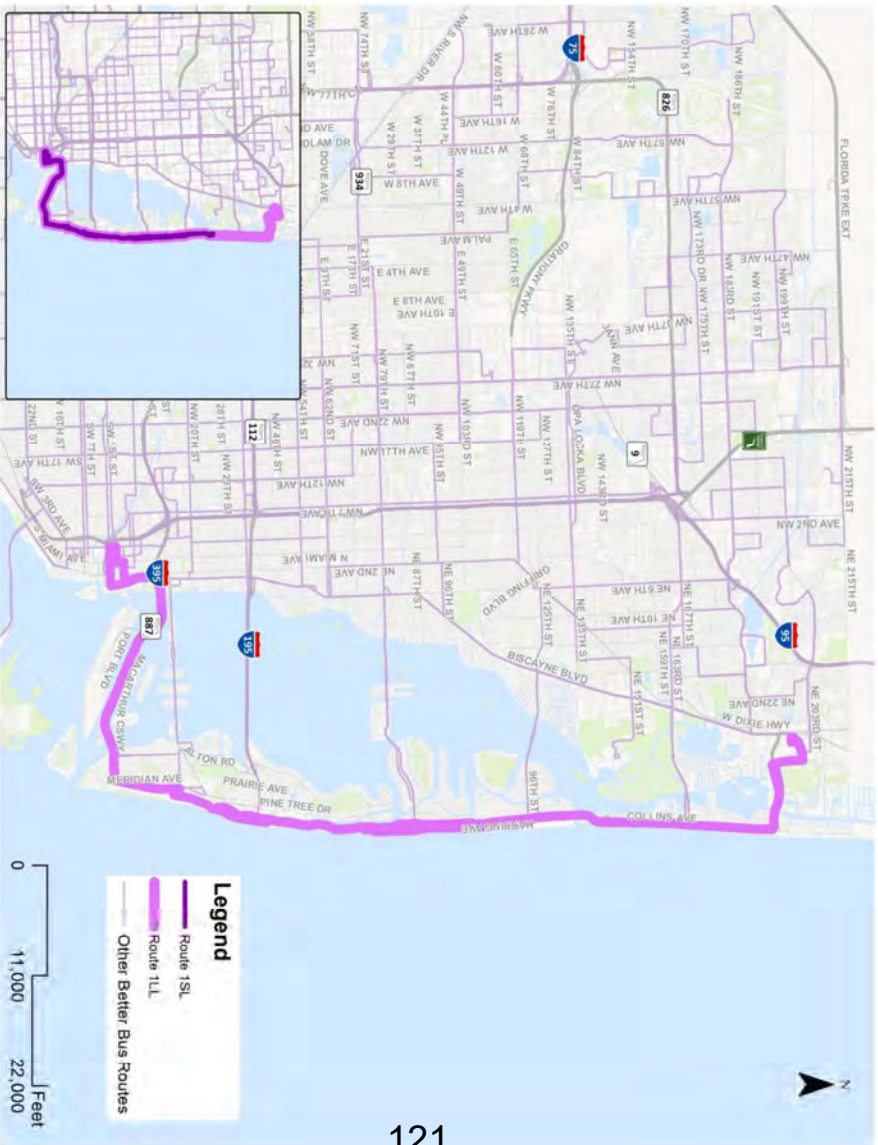
**Better Bus Route 1 – Downtown to Aventura Mall (LL)**

**Key Destinations:** Bus Terminal at Aventura Mall, Downtown Miami, Miami Beach, Government Center Metrorail and Metromover station.

	Weekdays	Weekends
Peak Frequency	15	15 Sat 30 Sun
Off Peak Frequency	15	
Span of Service	24 hours	24 hours

**Note:**

Will serve same alignment as existing route 120 except for Omni terminal and stops north of 186 St in Sunny Isles Beach.

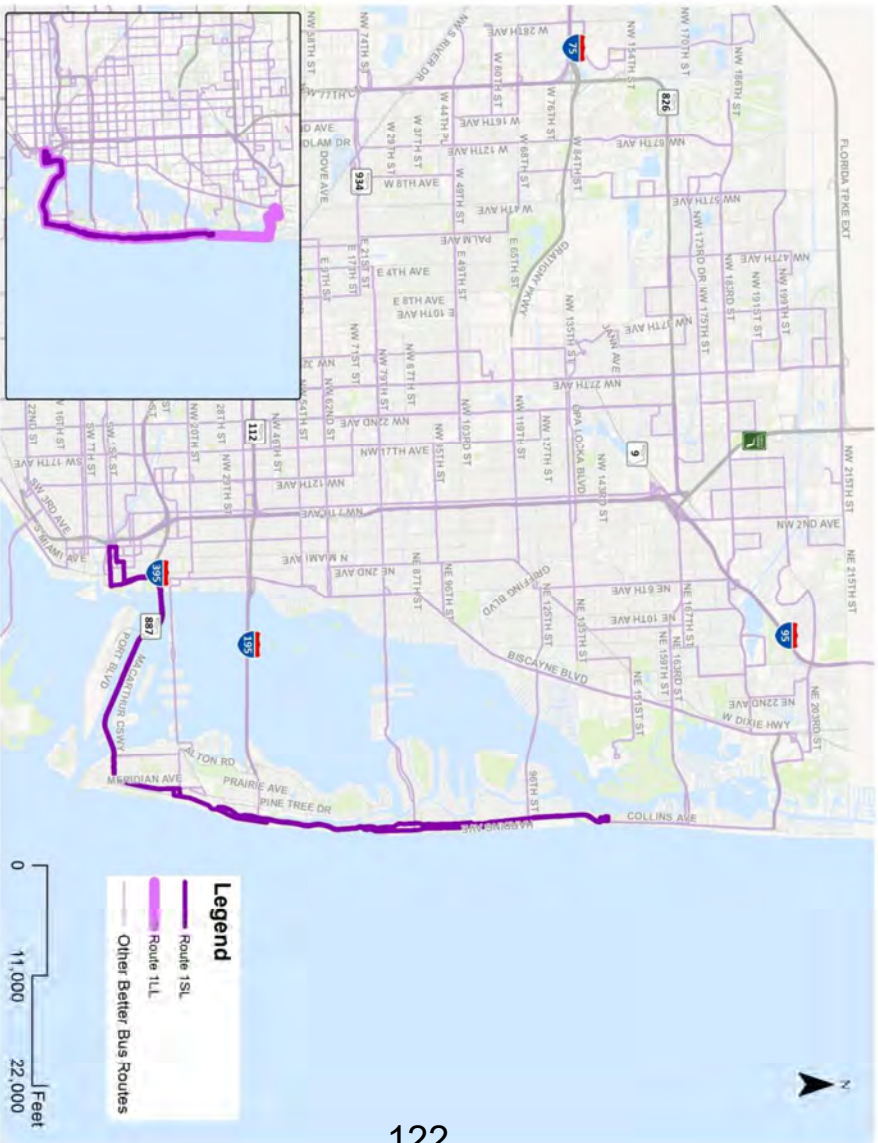


## Better Bus Route 1 – Downtown to Aventura Mall (SL)

Key Destinations: Haulover, Downtown Miami, Miami Beach, Government Center Metrorail and Metromover station.

	Weekdays	Weekends
Peak Frequency	15	15 Sat 15 Sun
Off Peak Frequency	15	
Span of Service	4:00 AM to 12:00 AM	5:00 AM to 12:00 AM

Note:  
Will serve same alignment as existing route 120 except for Omni terminal.

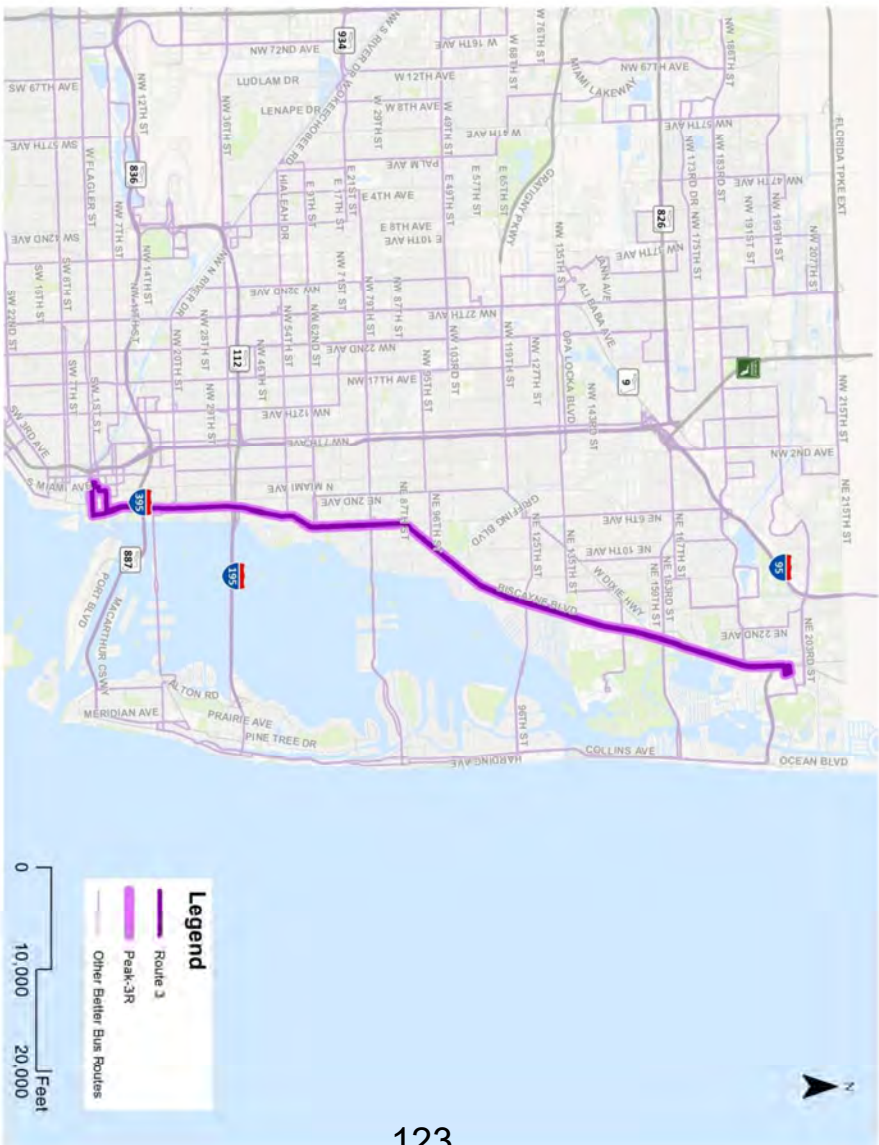


## **Better Bus Route 3 – Aventura-Downtown via Biscayne Blvd**

**Key Destinations:** Bus Terminal at Aventura Mall, Adrienne Arsht Center Metromover station, Downtown Metrobus terminal.

	Weekdays	Weekends
Peak Frequency	15	15 Sat 15 Sun
Off Peak Frequency	15	
Span of Service	24 hours	24 hours

**Note:** No deviation to Mall at 163 St (transfer to 75).



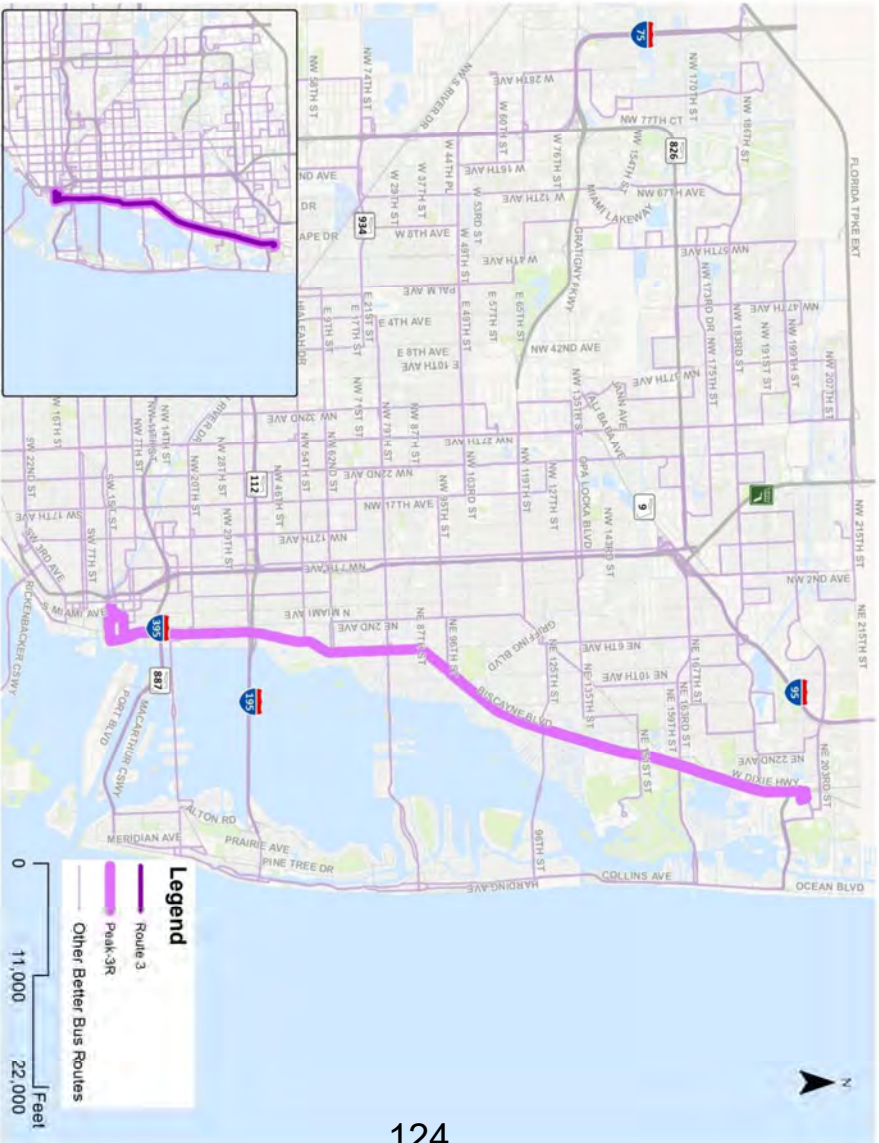


## Better Bus Route Peak 3R – Aventura-Downtown via Biscayne Blvd

**Key Destinations:** Bus Terminal at Aventura Mall, Adrienne Arsht Center Metromover station, Downtown Metrobus terminal.

	Weekdays	Weekends
Peak Frequency	20	No service
Off Peak Frequency	No service	No service
Span of Service	6:00 AM to 9:00 AM; 4:00 PM to 7:00 PM	No service

**Note:** No deviation to Mall at 163 St (transfer to 75).





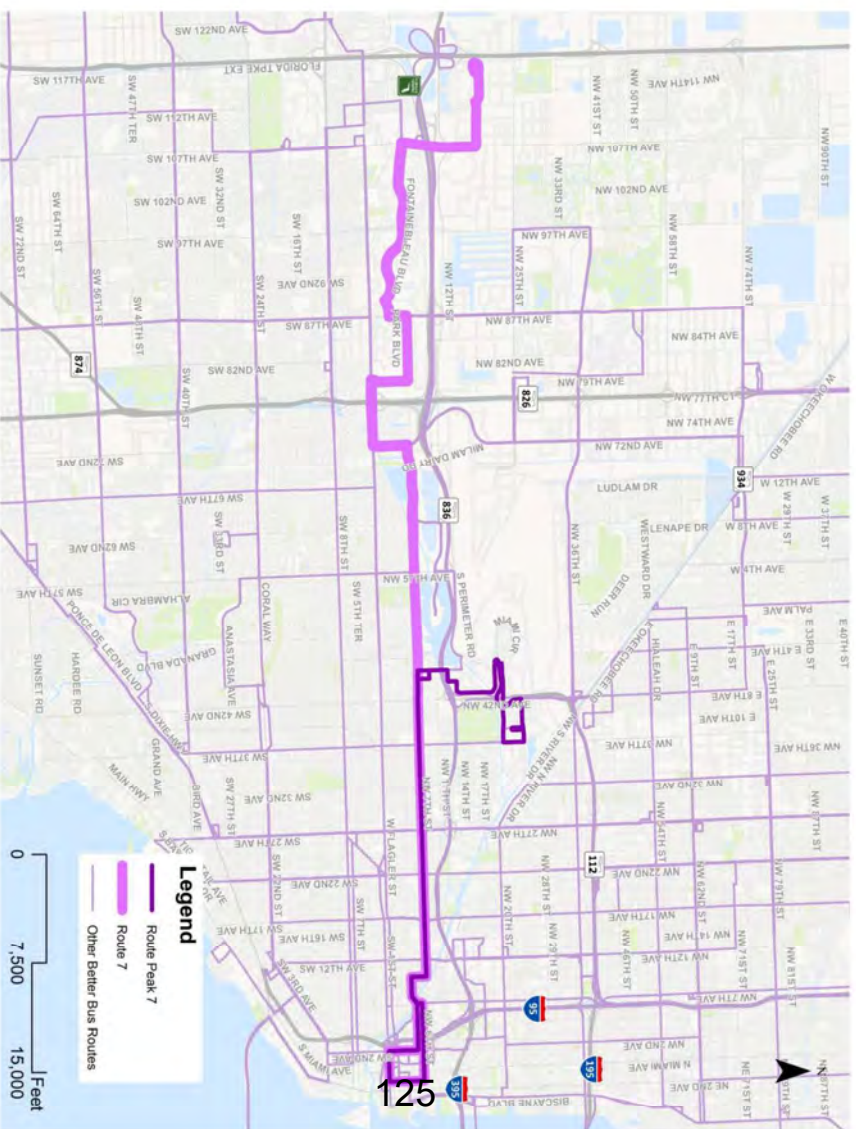
## Better Bus Route 7 – Downtown to Dolphin

### Mall via 7th St

Key Destinations: Dolphin Mall terminal, MDC Wolfson, Downtown Metrobus terminal, Airport Metrorail station, College North Metromover station, Historic Overtown/Lyric Theatre Metrorail station.

	Weekdays	Weekends
Peak Frequency	15/30	30 Sat 30 Sun
Off Peak Frequency	30	
Span of Service	5:00 AM to 12:00 AM	5:00 AM to 12:00 AM Sat 10:00 PM Sun

Note: The Better Bus Network will provide increased frequency to Dolphin Mall all day 60 to 30 min. Branch to MIA is a peak overlay .



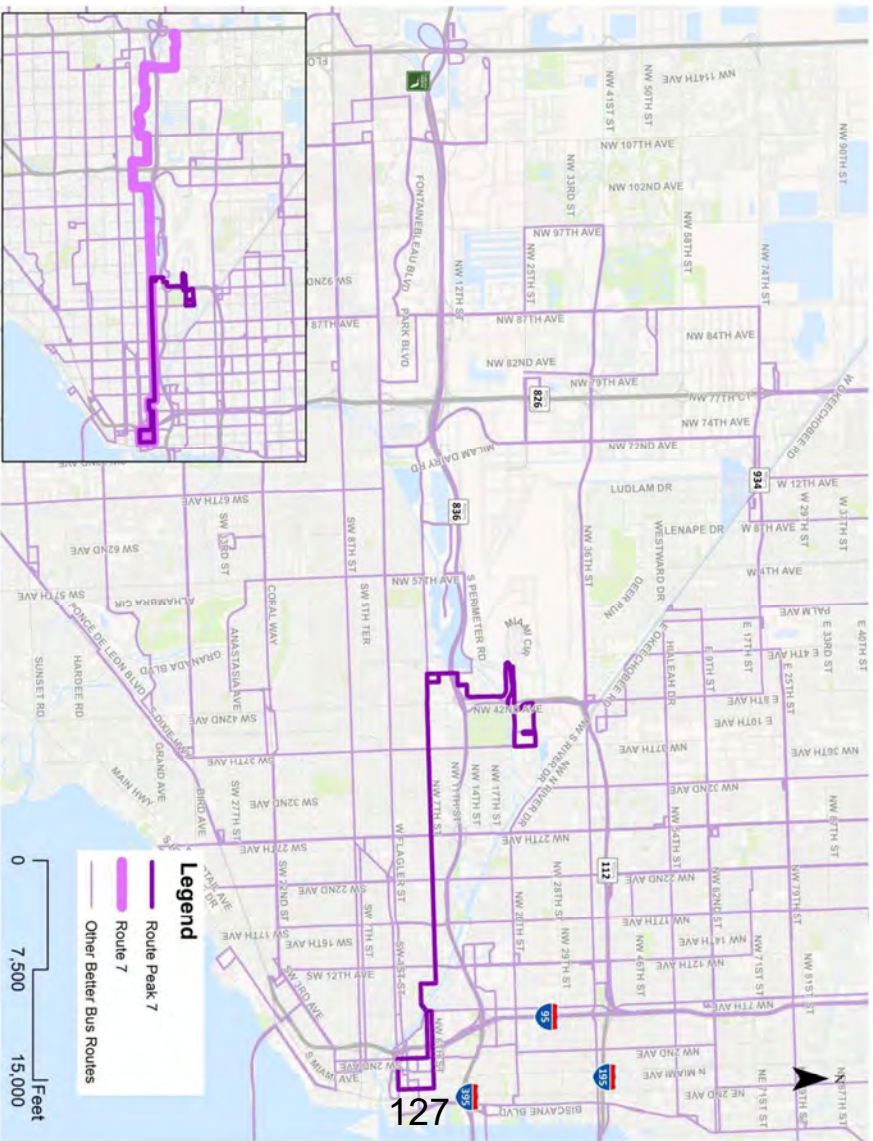


## Better Bus Peak 7 – Downtown-Airport

**Key Destinations:** Downtown Metrobus terminal, Airport Metrorail station, College North Metromover station, Historic Overtown/Lyric Theatre Metrorail station,

	Weekdays	Weekends
Peak Frequency	30	No Service
Off Peak Frequency	No Service	
Span of Service	6:00 AM to 9:00 AM	No Service
	4:00 PM to 7:00 PM	

**Note:** Provides a 15 minute frequent service on the highest demand portion of 7<sup>th</sup> St.





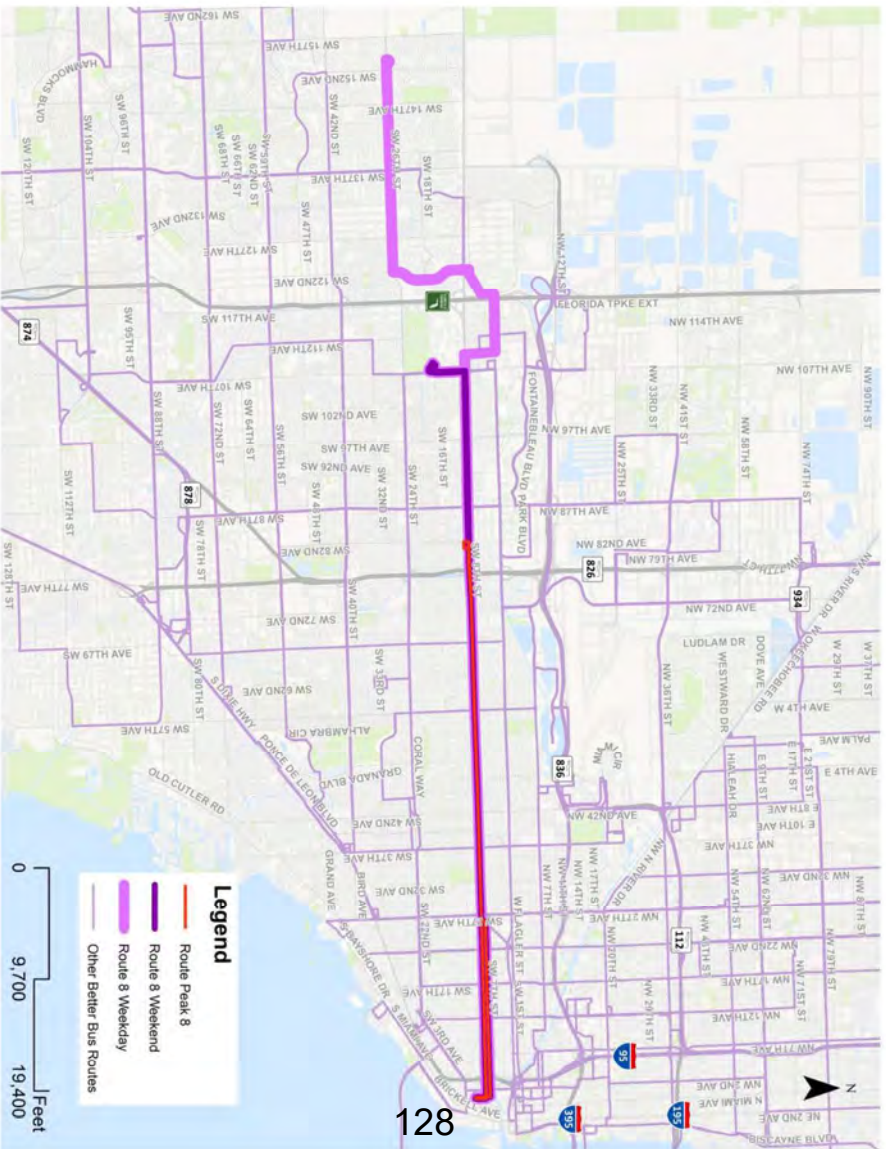
## Better Bus Route 8 – Brickell-FIU-SW 152 Ave/26 St via SW 8 St

Key Destinations: FIU Maidique Campus  
Metrobus terminal, Brickell Metrorail/  
Metromover station.

	Weekdays	Weekends
Peak Frequency	15/30	30
Off Peak Frequency	30	30
Span of Service	5:00 AM to 12:00 AM	5:00 AM to 12:00 AM Sat 10:00 PM Sun

### Note:

Similar route 24/51 routing on west end. Increased frequency all day to FIU. Branch to Coral Way eliminated. Proposed peak only service to provide 15 min frequency from 82 Ave to Brickell.





## Better Bus Route 8 – Brickell-152 Ave/26

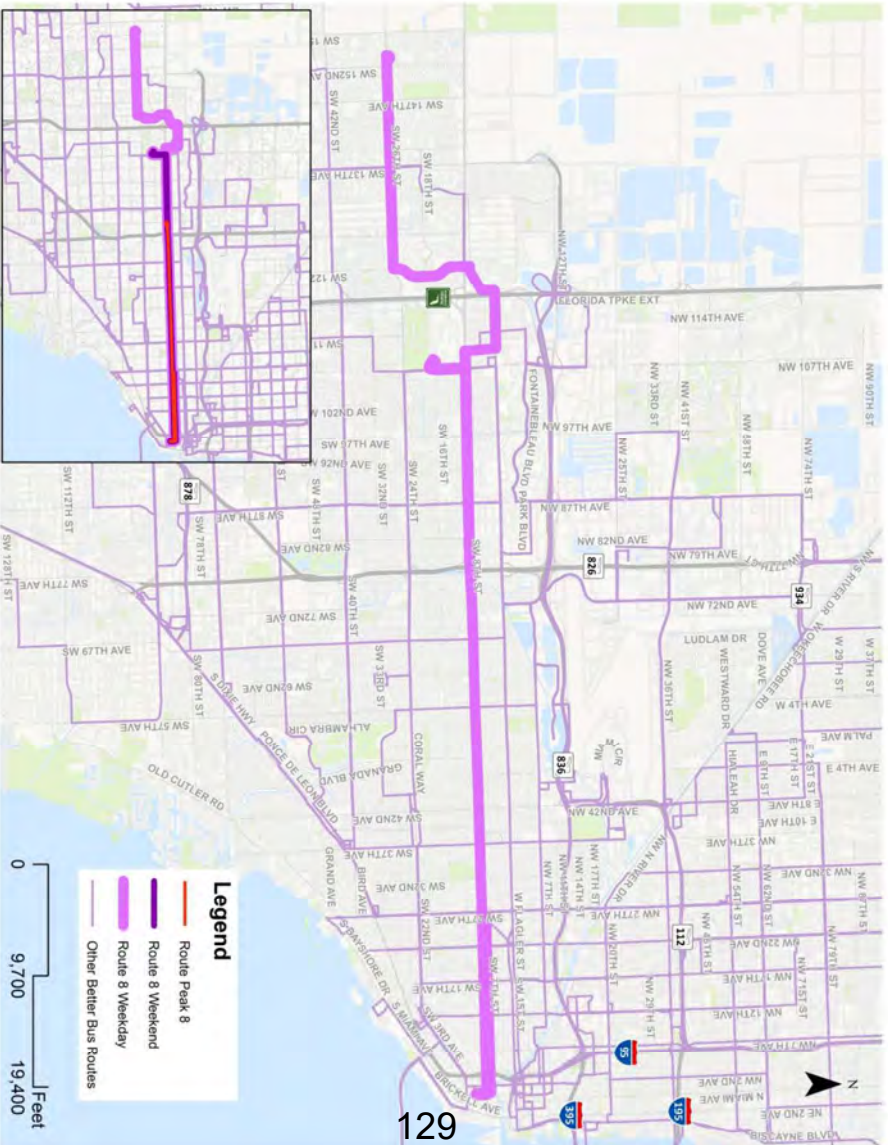
### St via SW 8 St - Weekdays

Key Destinations: FIU Maidique Campus  
 Metrobus terminal, Brickell Metrorail/  
 Metromover station.

	Weekdays	Weekends
Peak Frequency	30	30
Off Peak Frequency	30	30
Span of Service	5:00 AM to 12:00 AM	5:00 AM to 12:00 AM Sat 10:00 PM Sun

### Note:

Proposed peak only service to provide 15 min frequency from 82 Ave to Brickell.



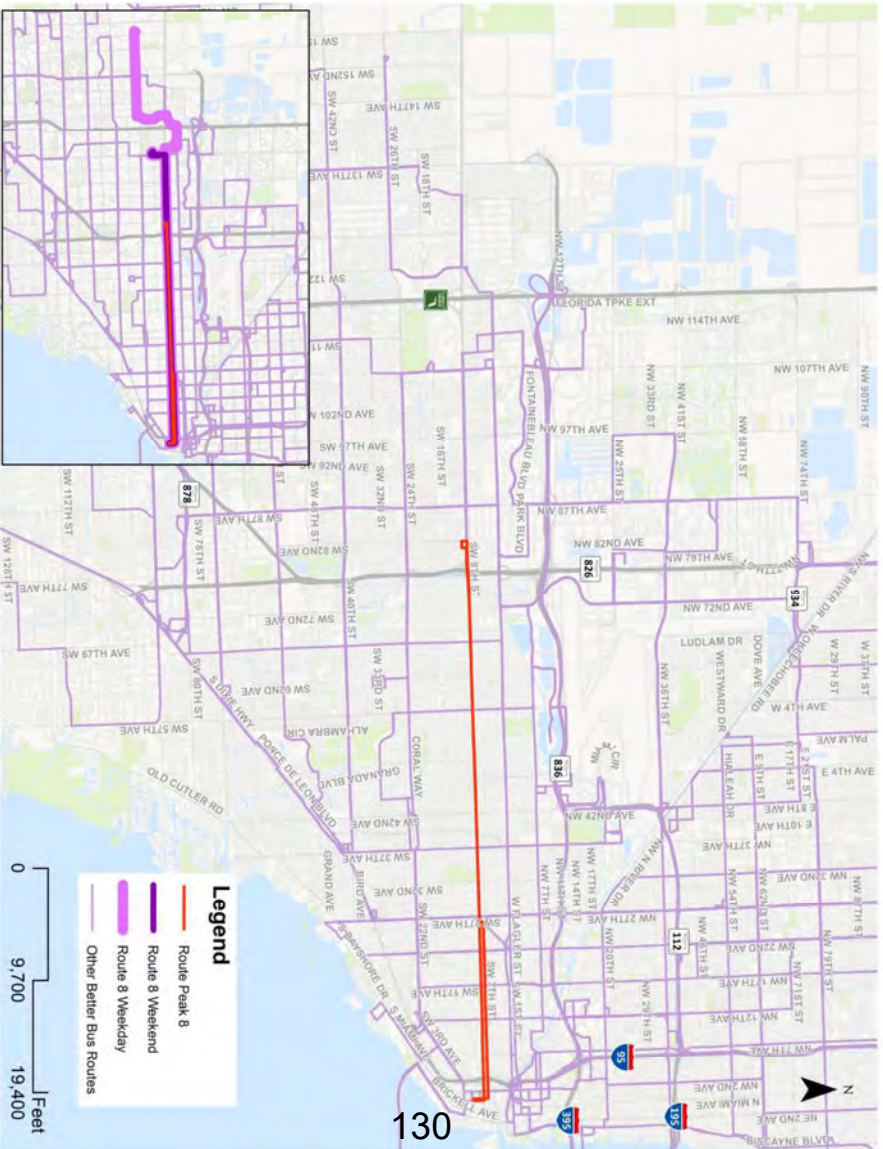
## Better Bus Route Peak 8 – Brickell to 82<sup>nd</sup> Ave via SW 8 St

**Key Destinations:** FIU Maidique Campus  
 Metrobus terminal, Brickell Metrorail/  
 Metromover station.

	Weekdays	Weekends
Peak Frequency	30	No service
Off Peak Frequency	No service	No service
Span of Service	6:00 AM to 9:00 AM; 4:00 PM to 7:00 PM	No service

### **Note:**

Proposed peak only service to provide 15 min frequency from 82 Ave to Brickell.



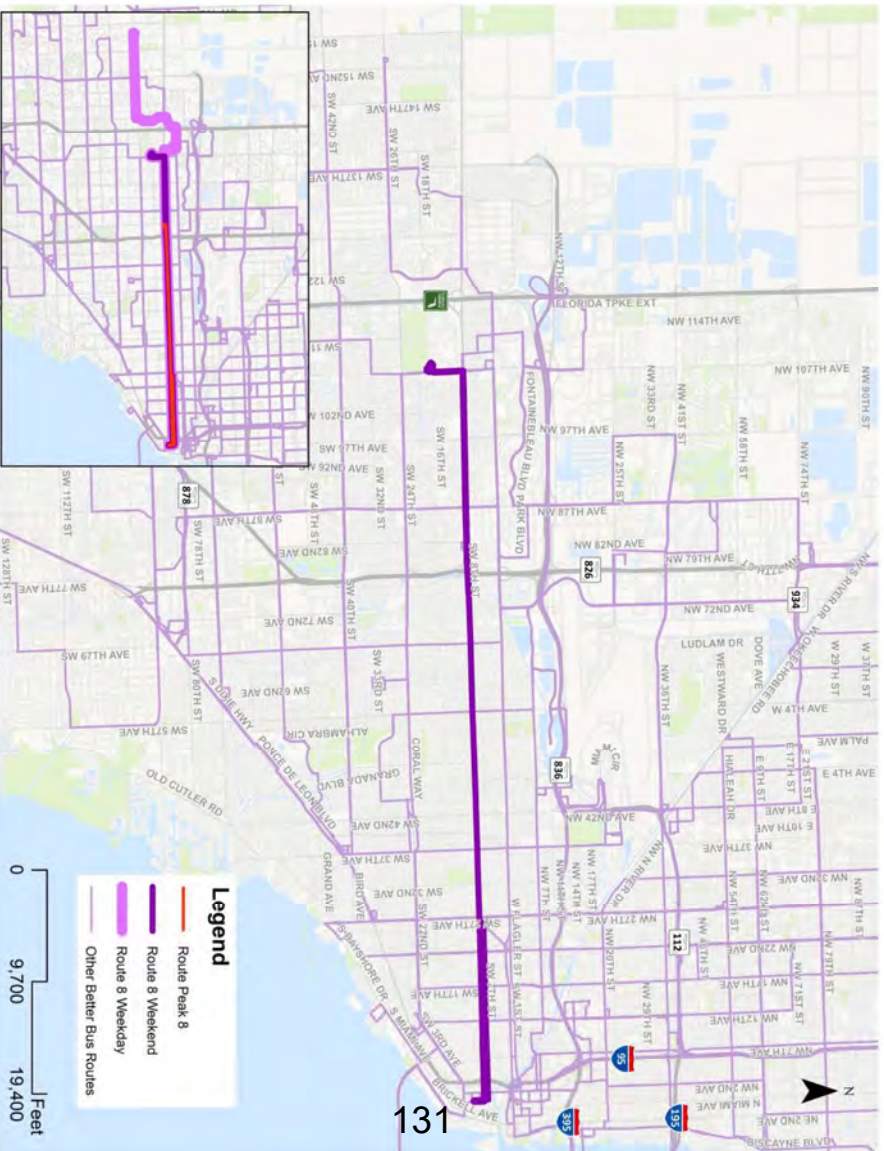
## Better Bus Route 8 – Brickell-Westchester via SW 8 St - Weekends

Key Destinations: FIU Maidique Campus  
 Metrobus terminal, Brickell Metrorail/  
 Metromover station.

	Weekdays	Weekends
Peak Frequency	No service	30
Off Peak Frequency	No service	
Span of Service	No service	
		5:00 AM to 12:00 AM Sat 5:00 AM to 10:00 PM Sun

### Note:

Proposed peak only service to provide 15 min frequency from 82 Ave to Brickell.









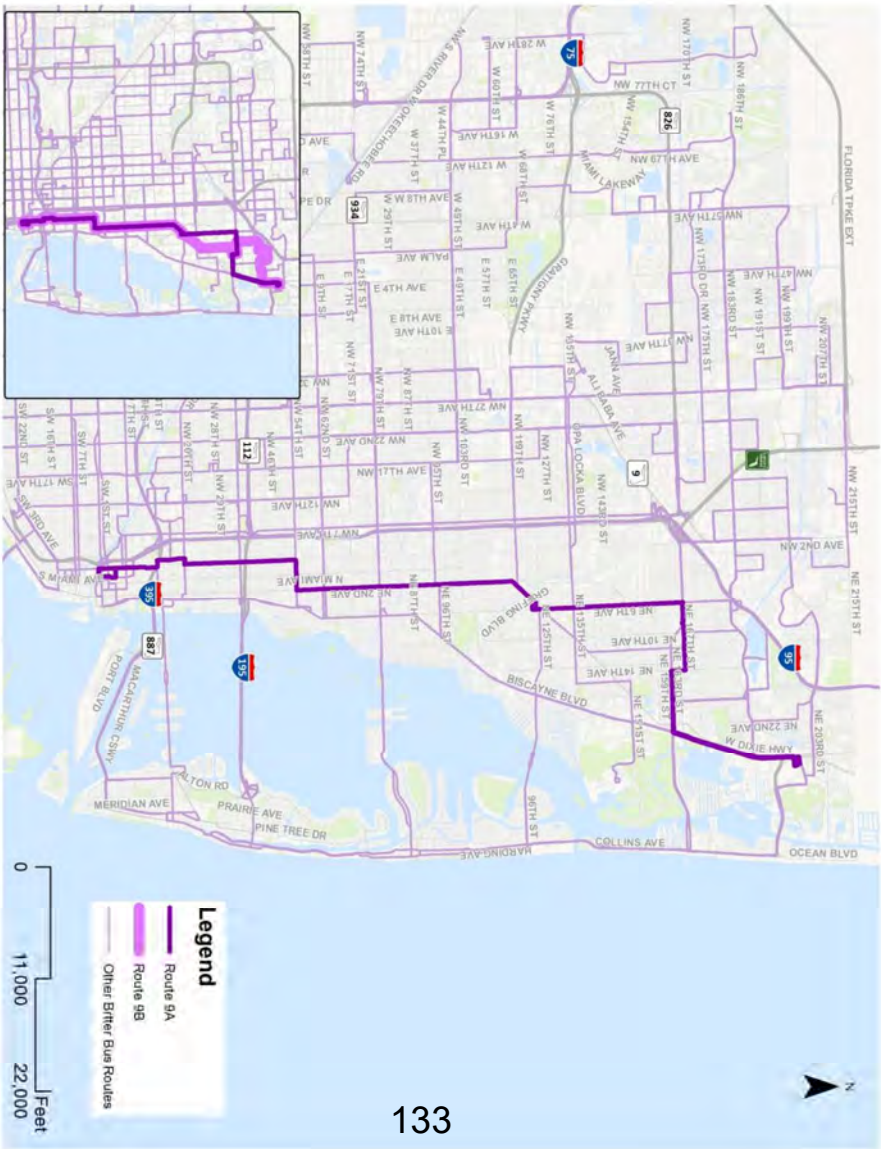
## Better Bus Route 9A – Aventura-Downtown via NE 2 & NW 2 Ave

Key Destinations: Aventura Mall terminal, 167 St Metrobus terminal, Downtown Metrobus terminal.

	Weekdays	Weekends
Peak Frequency	20	30 Sat 40 Sun
Off Peak Frequency	30	
Span of Service	4:00 AM to 12:00 AM	5:00 AM to 12:00 AM Sat 6:00 AM to 8:00 PM Sun

### Note:

Consolidated with routes 2, 10, 19, 210. The route branches on the northern end to cover a larger area and becomes one route at Miami Gardens Dr into Aventura Mall terminal.

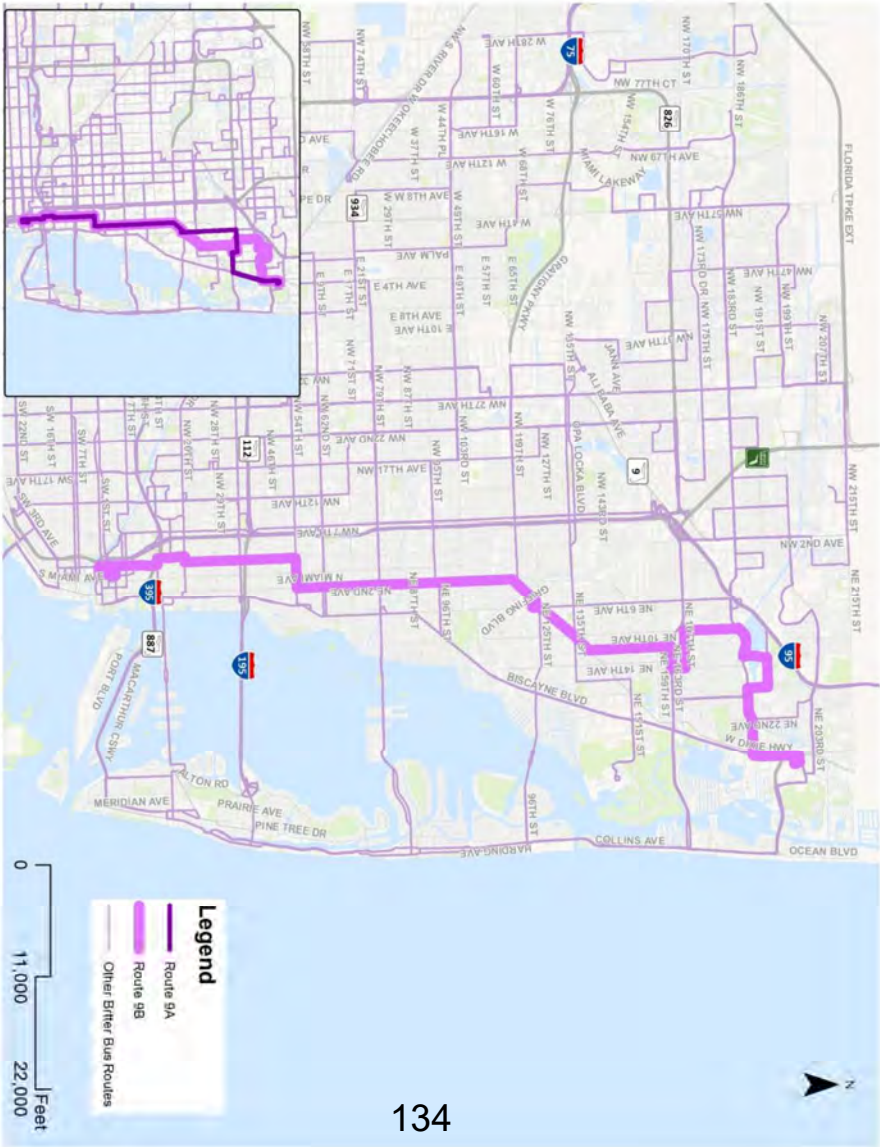


**Better Bus Route 9B – Aventura-Downtown via NE 2 & NW 2 Ave**

Key Destinations: Aventura Mall terminal, 167 St Metrobus terminal, Downtown Metrobus terminal.

	Weekdays	Weekends
Peak Frequency	20	30 Sat 40 Sun
Off Peak Frequency	30	
Span of Service	4:00 AM to 12:00 AM	5:00 AM to 12:00 AM

Note:  
Consolidated with routes 2, 10, 19, 210. The route branches on the northern end to cover a larger area and becomes one route at Miami Gardens Dr into Aventura Mall terminal.



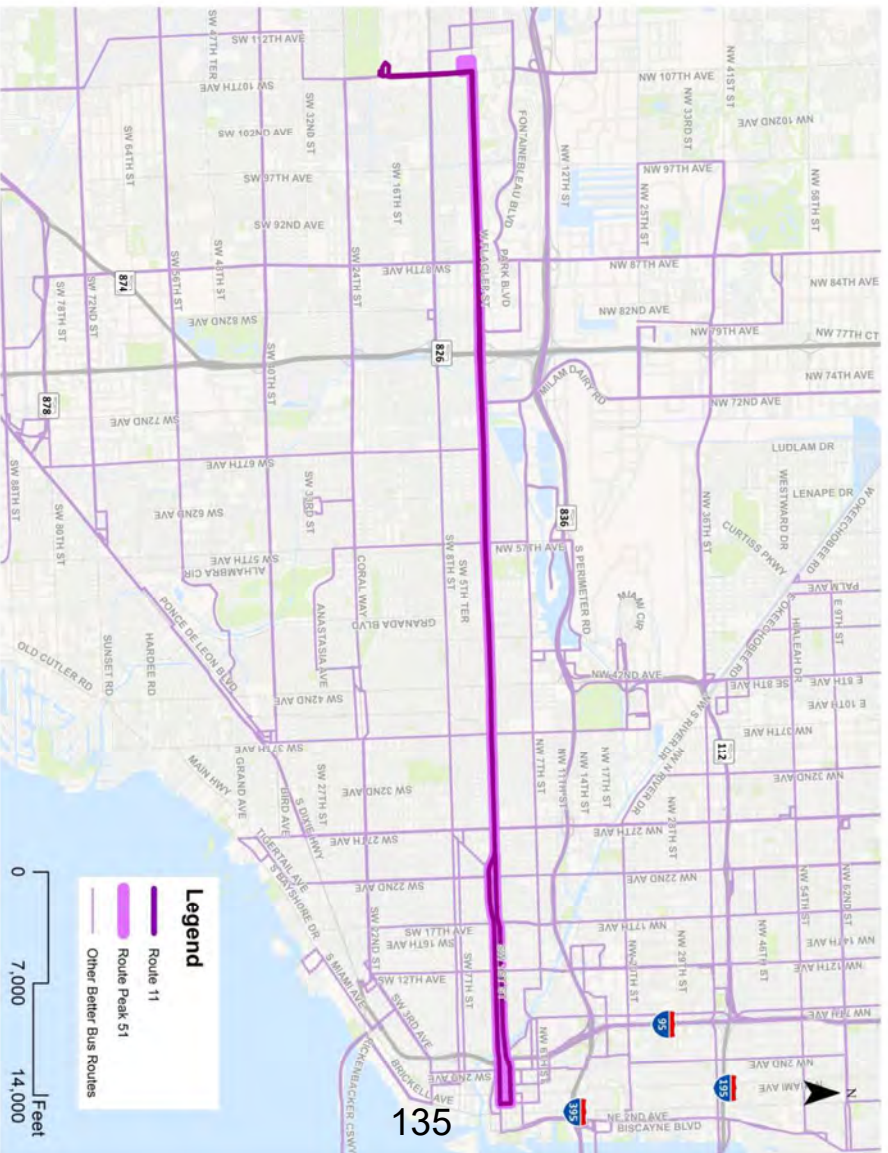
## Better Bus Route 11 – FIU-Downtown via Flagler St

Key Destinations: FIU Maidique Campus, Government Center Metrorail / Metromover station.

	Weekdays	Weekends
Peak Frequency	10	10 Sat 15 Sun
Off Peak Frequency	10	
Span of Service	24 hours	24 hours

### Note:

More frequent service all day to FIU from 20/40 min to 10 min. No short-turn at Mall of Americas.



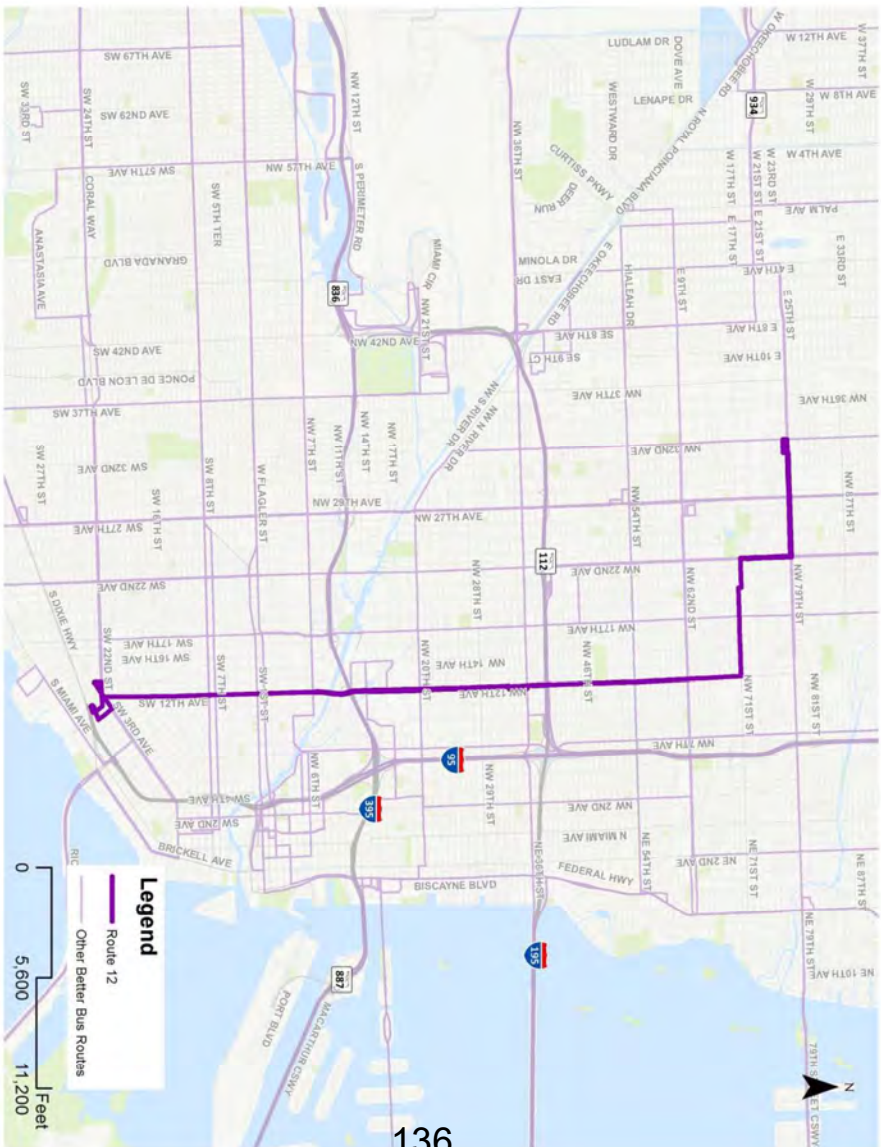


**Better Bus Route 12 – Northside-Vizcaya**

Key Destinations: Northside Metrorail station, Allapattah Metrorail station, Santa Clara Metrorail station, Civic Center Metrorail station, Vizcaya Metrorail station.

	Weekdays	Weekends
Peak Frequency	15	15 Sat 20 Sun
Off Peak Frequency	15	
Span of Service	4:00 AM to 12:00 AM	5:00 AM to 12:00 AM

Note:  
Existing Route 12 truncated at Vizcaya Station. Better Bus Route 17 will serve Mercy Hospital.



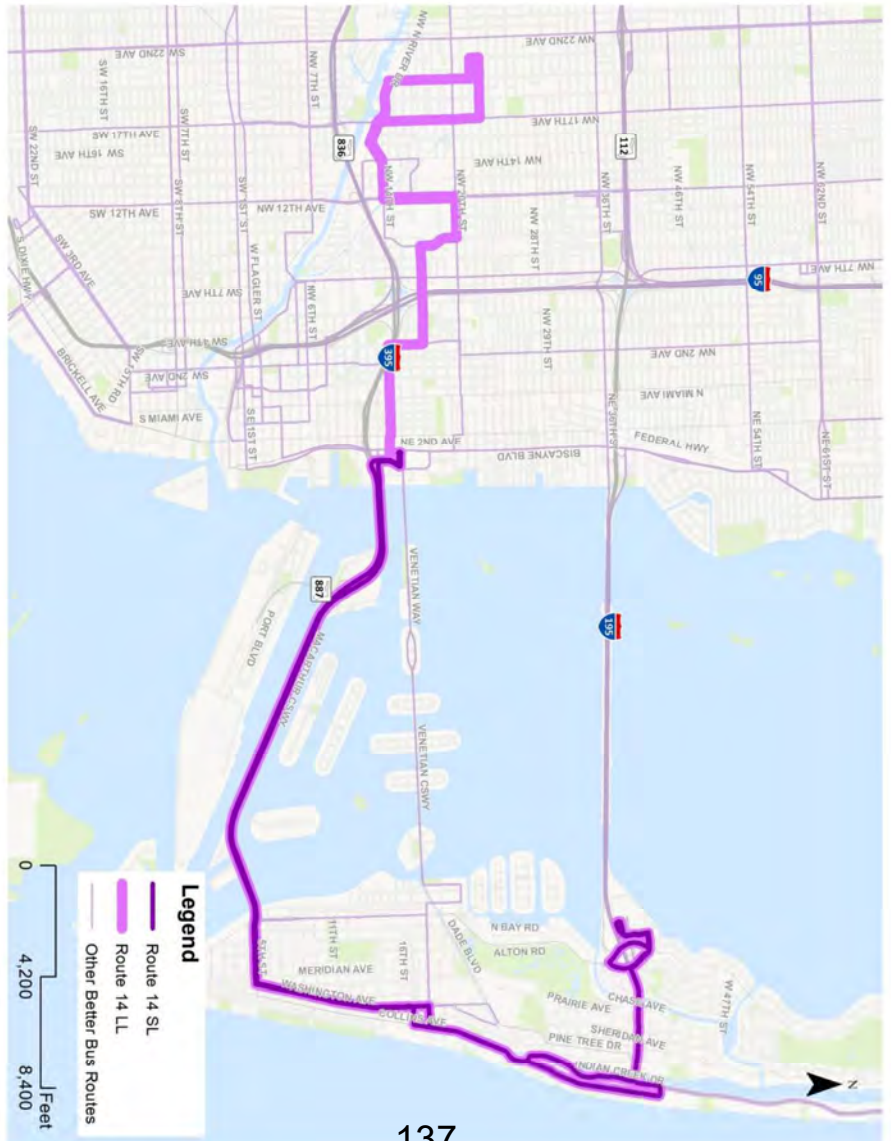


## Better Bus Route 14 – Mt. Sinai-Civic Center

Key Destinations: Miami Beach, Mt. Sinai Hospital, Adrienne Arsht Center Metromover station / Omni Metrobus terminal.

	Weekdays	Weekends
Peak Frequency	30/60	30/60 Sat 30/60 Sun
Off Peak Frequency	30/60	30/60 Sat 30/60 Sun
Span of Service	6:00 AM to 22:00 PM	6:00 AM to 22:00 PM Sat 6:00 AM to 22:00 PM Sun

Note:  
New route.

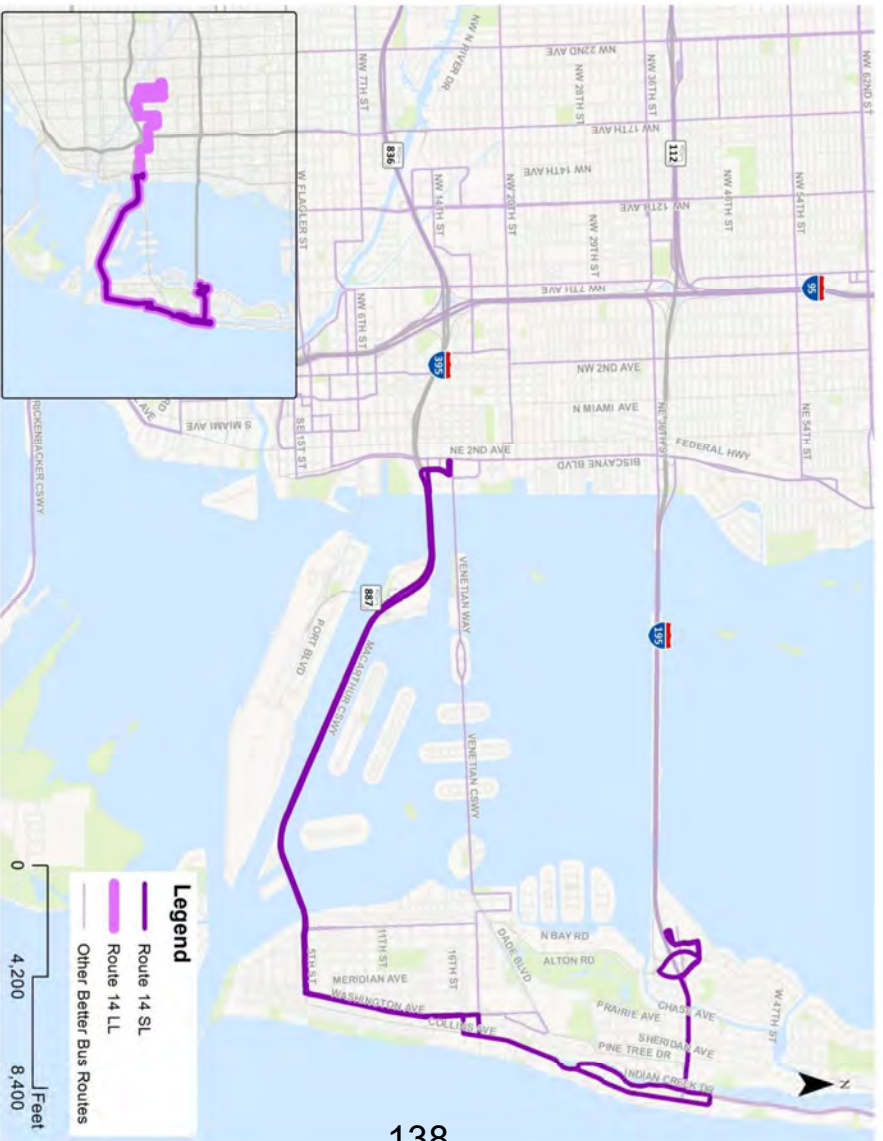


## Better Bus Route 14 – Mt. Sinai-Civic Center (SL)

Key Destinations: Miami Beach, Mt. Sinai Hospital, Adrienne Arsht Center  
Metromover station / Omni Metrobus terminal.

	Weekdays	Weekends
Peak Frequency	60	60 Sat 60 Sun
Off Peak Frequency	60	
Span of Service	6:00 AM to 22:00 PM	6:00 AM to 22:00 PM Sat 6:00 AM to 22:00 PM Sun

Note:  
New route.

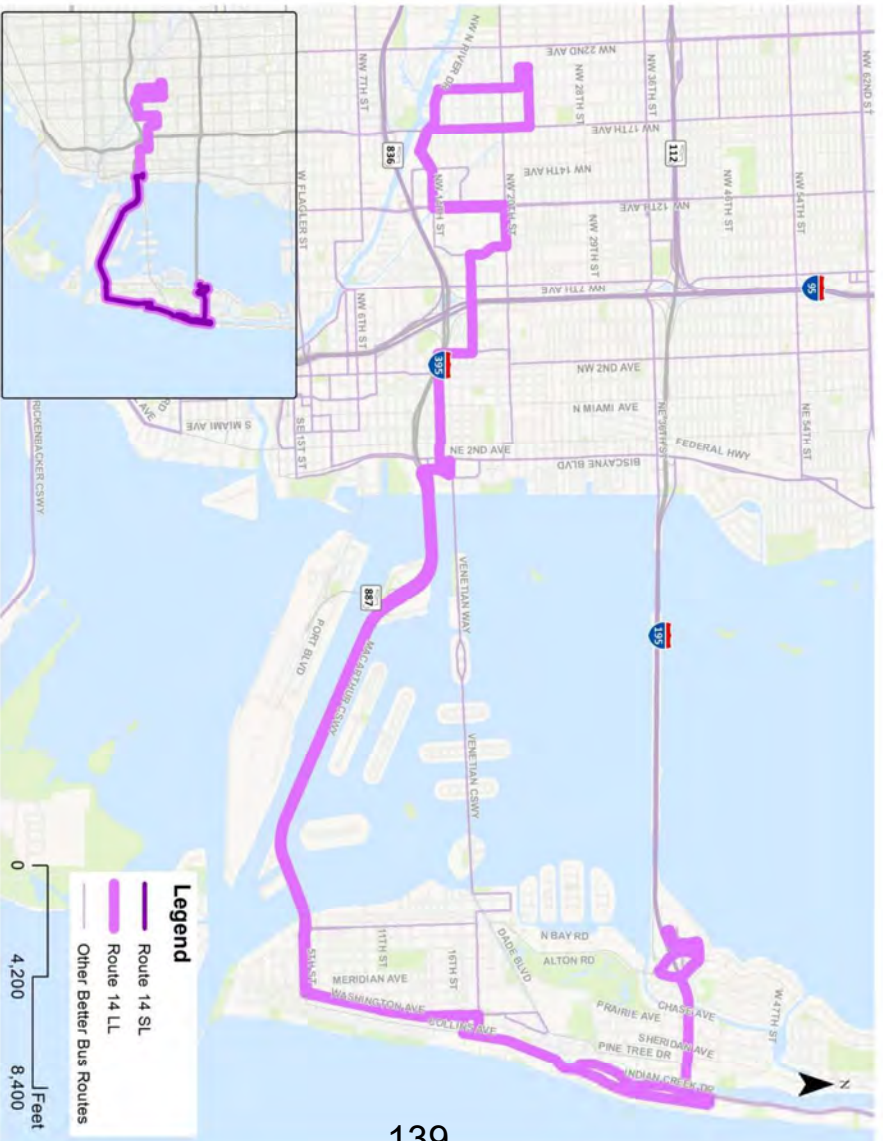


## Better Bus Route 14 – Mt. Sinai-Civic Center (LL)

Key Destinations: Miami Beach, Mt. Sinai Hospital, Adrienne Arsht Center  
Metromover station / Omni Metrobus terminal.

	Weekdays	Weekends
Peak Frequency	60	60 Sat 60 Sun
Off Peak Frequency	60	
Span of Service	6:00 AM to 22:00 PM	6:00 AM to 22:00 PM Sat 6:00 AM to 22:00 PM Sun

Note:  
New route.

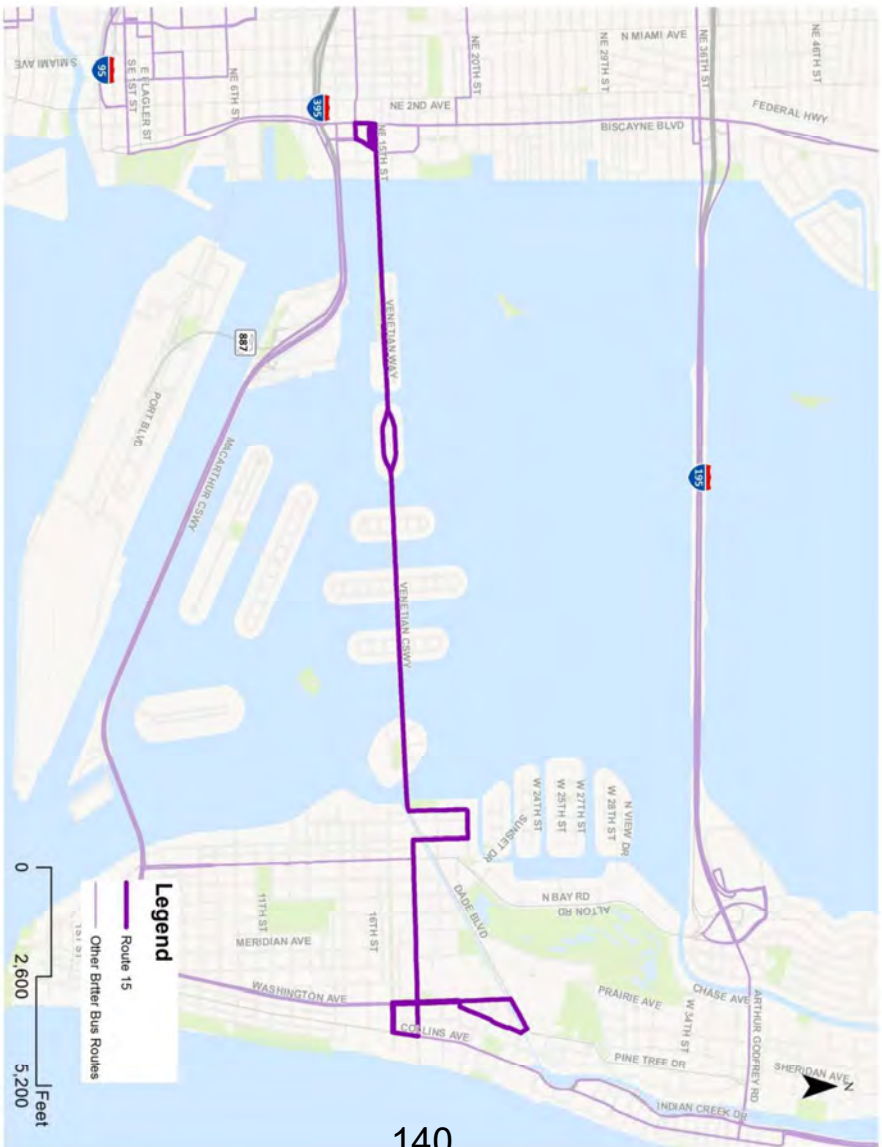


## Better Bus Route 15 via Venetian Causeway

Key Destinations: Miami Beach, Adrienne Arsht Center Metromover station / Omni Metrobus terminal

	Weekdays	Weekends
Peak Frequency	30	30 Sat 30 Sun
Off Peak Frequency	30	
Span of Service	5:00 AM to 12:00 AM	5:00 AM to 12:00 AM Sat 10:00 PM Sun

Note:  
Renamed from existing Route 101. Extended to Washington Ave/Dade Blvd. 30 min all day service.





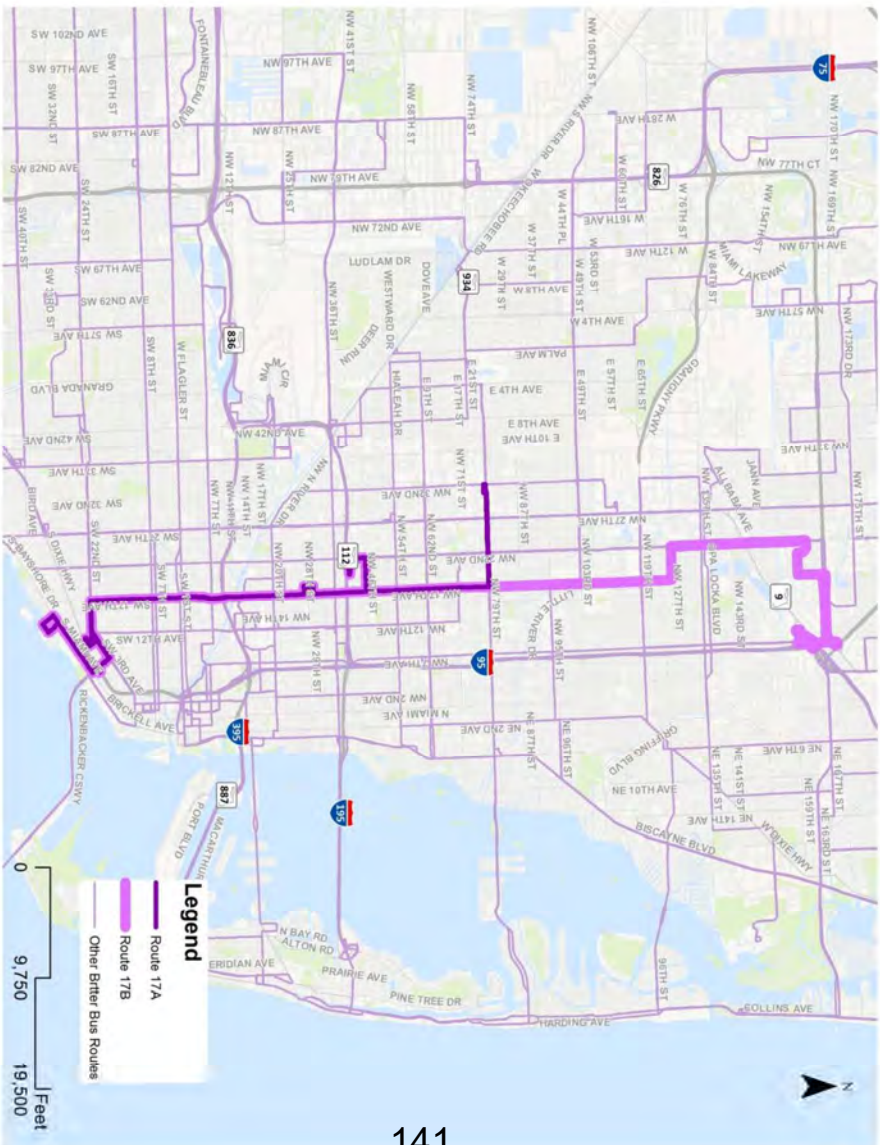
**Better Bus Route 17 – Golden Glades-Mercy Hospital**

**Key Destinations:** Golden Glades, Vizcaya Metrorail station, Earlington Heights Metrorail station, Mercy Hospital

	Weekdays	Weekends
Peak Frequency	15/30	15/30 Sat 20/40 Sun
Off Peak Frequency	15/30	
Span of Service	4:00 AM to 12:00 AM	5:00 AM to 12:00 AM Sat 6:00 AM to 8:00 PM Sun

**Note:**

Existing Route 17 extended to Mercy Hospital and truncated at Golden Glades. No short-turn to NW 7 Ave at 95 St.



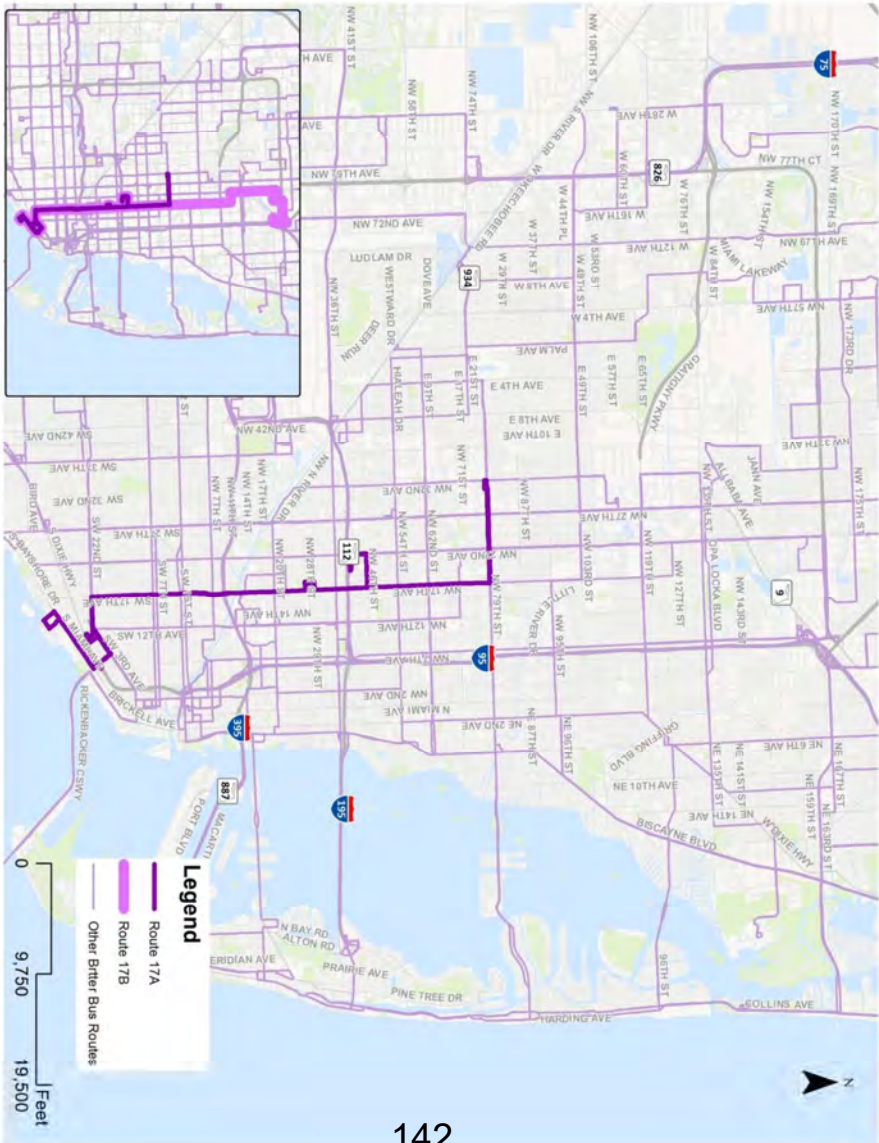
**Better Bus Route 17 – Golden Glades-**  
**Mercy Hospital (A)**

Key Destinations: Golden Glades, Vizcaya  
 Metrorail station, Earlington Heights  
 Metrorail station.

	Weekdays	Weekends
Peak Frequency	30	30 Sat 40 Sun
Off Peak Frequency	30	
Span of Service	4:00 AM to 12:00 AM	5:00 AM to 12:00 AM Sat 6:00 AM to 8:00 PM Sun

**Note:**

Existing Route 17 extended to Mercy  
 Hospital and truncated at Golden  
 Glades. No short-turn at NW 95 St.

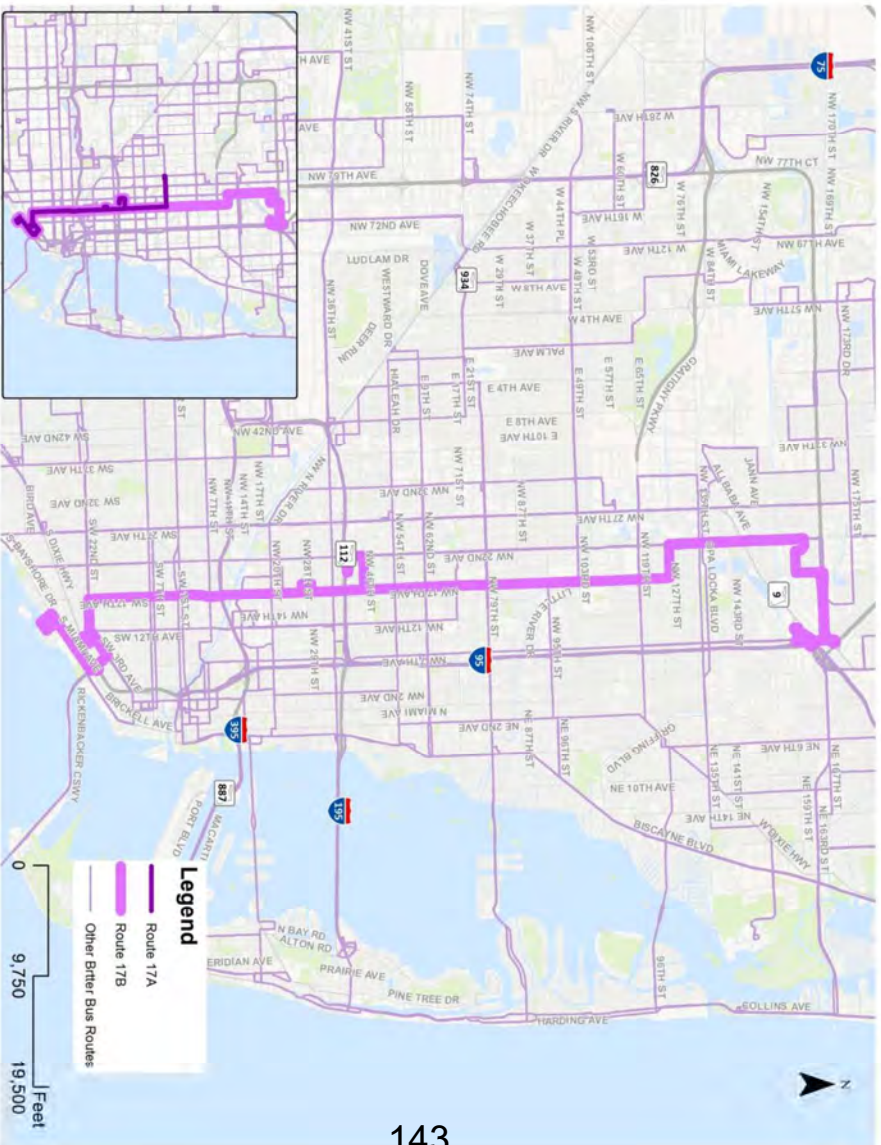


## Better Bus Route 17 – Golden Glades-Mercy Hospital (B)

Key Destinations: Golden Glades, Vizcaya Metrorail station, Earlington Heights Metrorail station.

	Weekdays	Weekends
Peak Frequency	30	30 Sat 40 Sun
Off Peak Frequency	30	
Span of Service	4:00 AM to 12:00 AM	5:00 AM to 12:00 AM Sat 12:00 AM to 12:00 AM Sun

Note:  
Existing Route 17 extended to Mercy Hospital and truncated at Golden Glades. No short-turn at NW 95 St.





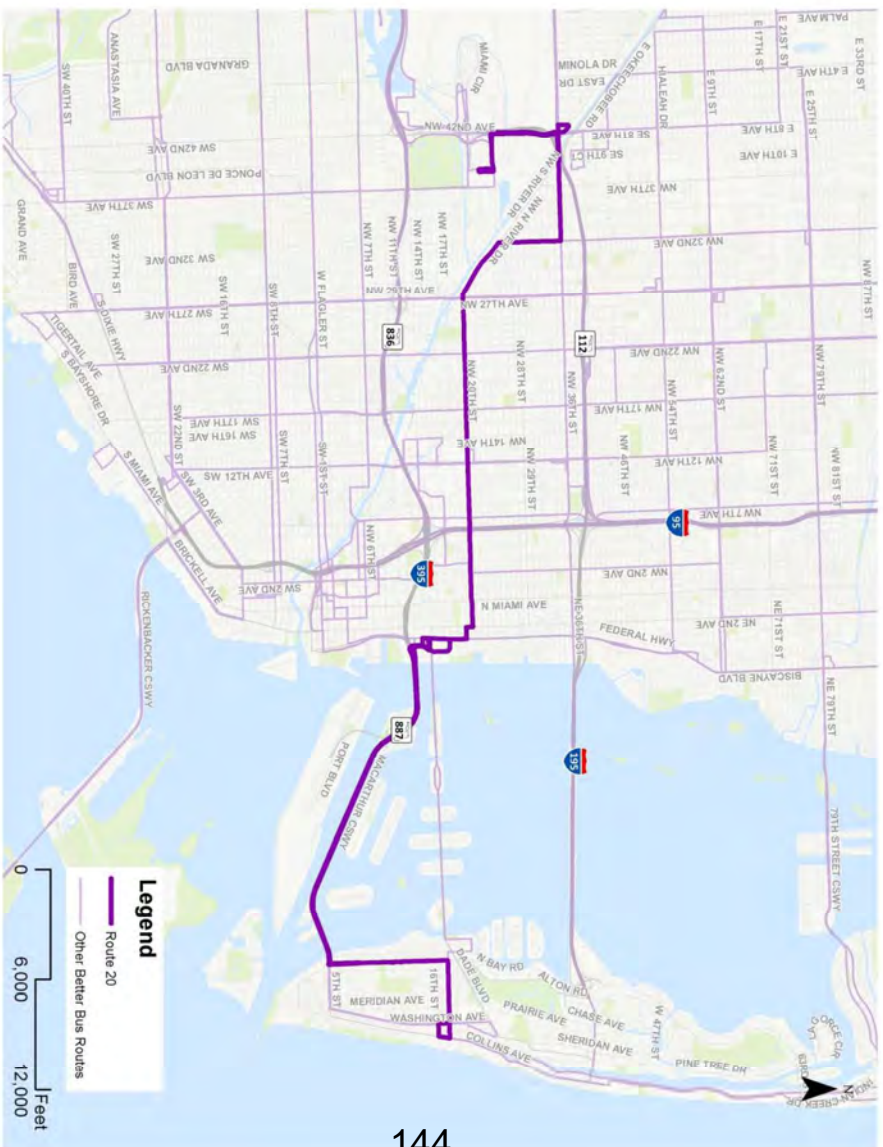
## Better Bus Route 20 – Airport-Miami Beach

Key Destinations: Miami Beach, Adrienne Arshat Center Metromover station / Omni Metrobus terminal, Miami International Airport.

	Weekdays	Weekends
Peak Frequency	15	15 Sat 20 Sun
Off Peak Frequency	15	
Span of Service	4:00 AM to 12:00 AM	5:00 AM to 12:00 AM

### Note:

New route from MIA to Miami Beach. Route mimics routes 119/S and 32 with an extension to MIA. 15 min frequency all day.



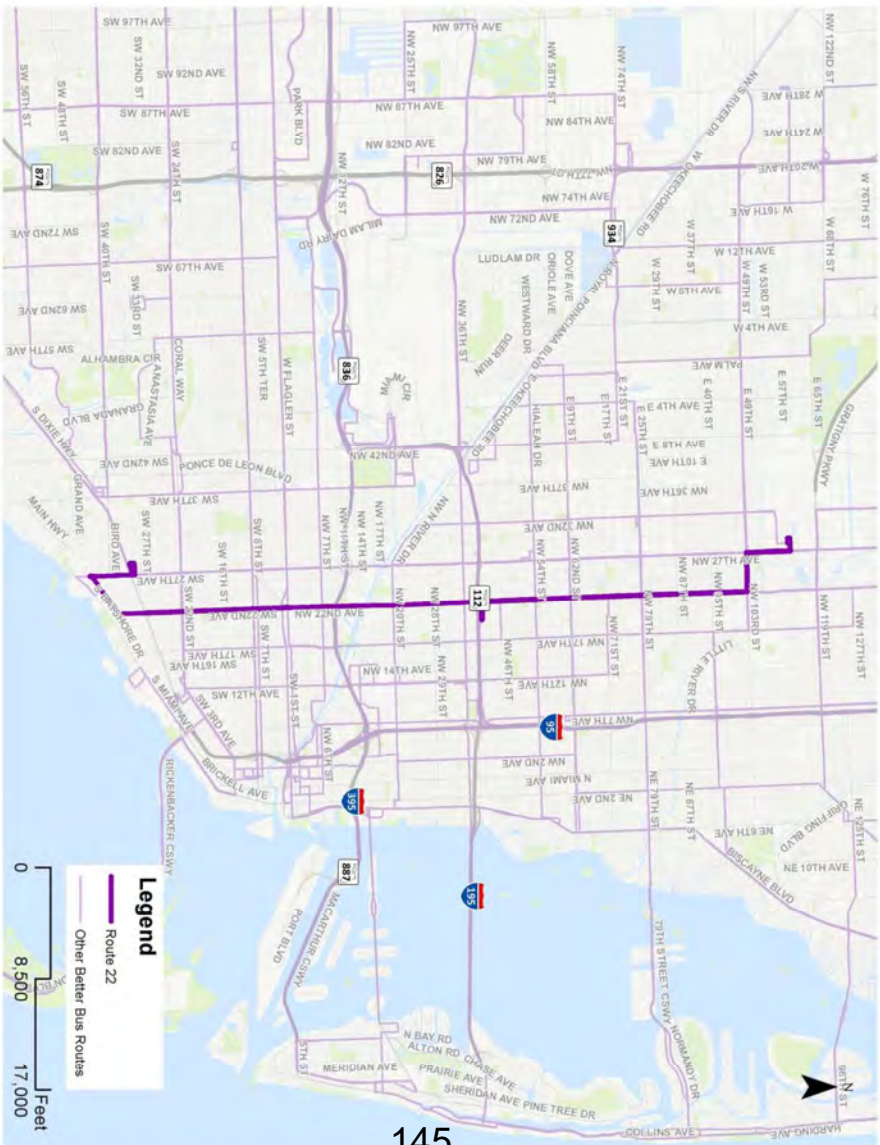


## Better Bus Route 22 – MDC North-Coconut Grove

**Key Destinations:** Miami-Dade College North, Earlington Heights Metrorail station, Coconut Grove Metrorail station.

	Weekdays	Weekends
Peak Frequency	30	30 Sat 30 Sun
Off Peak Frequency	30	
Span of Service	5:00 AM to 11:00 PM	5:00 AM to 12:00 AM Sat 5:00 AM to 10:00 PM Sun

**Note:**  
Existing Route 22 truncated at MDC North.



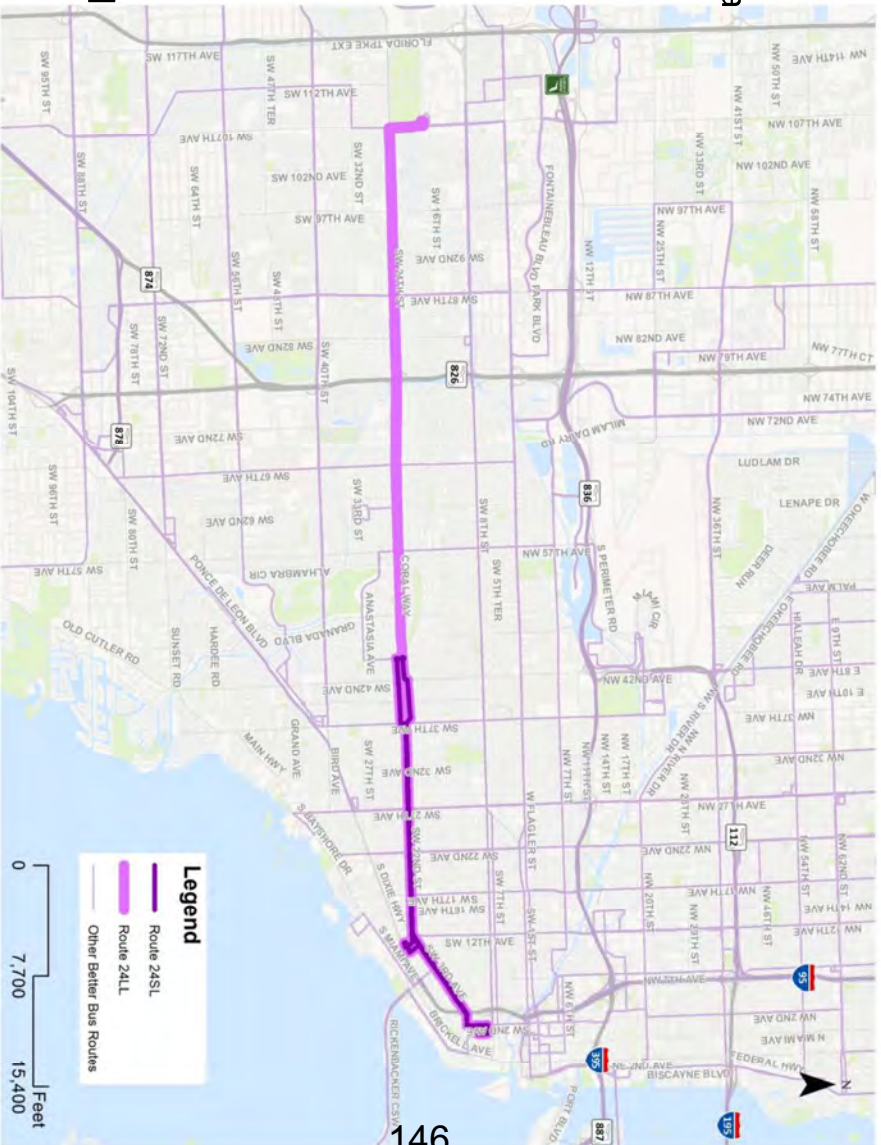
## Better Bus Route 24 – Brickell to FIU

Key Destinations: Brickell Metrorail /  
Metromover station, Coral Gables, FIU  
Maidique Campus Metrobus terminal, Vizcaya  
Metrorail station.

	Weekdays	Weekends
Peak Frequency	15/30	15/30 Sat 20/40 Sun
Off Peak Frequency	15/30	
Span of Service	4:00 AM to 12:00 AM	5:00 AM to 12:00 AM

### Note:

West end of existing Route 24 truncated at FIU. New short-turn to 42 Ave with 15 min all day service. Route 8 serves areas west of SW 122 Ave on weekdays.



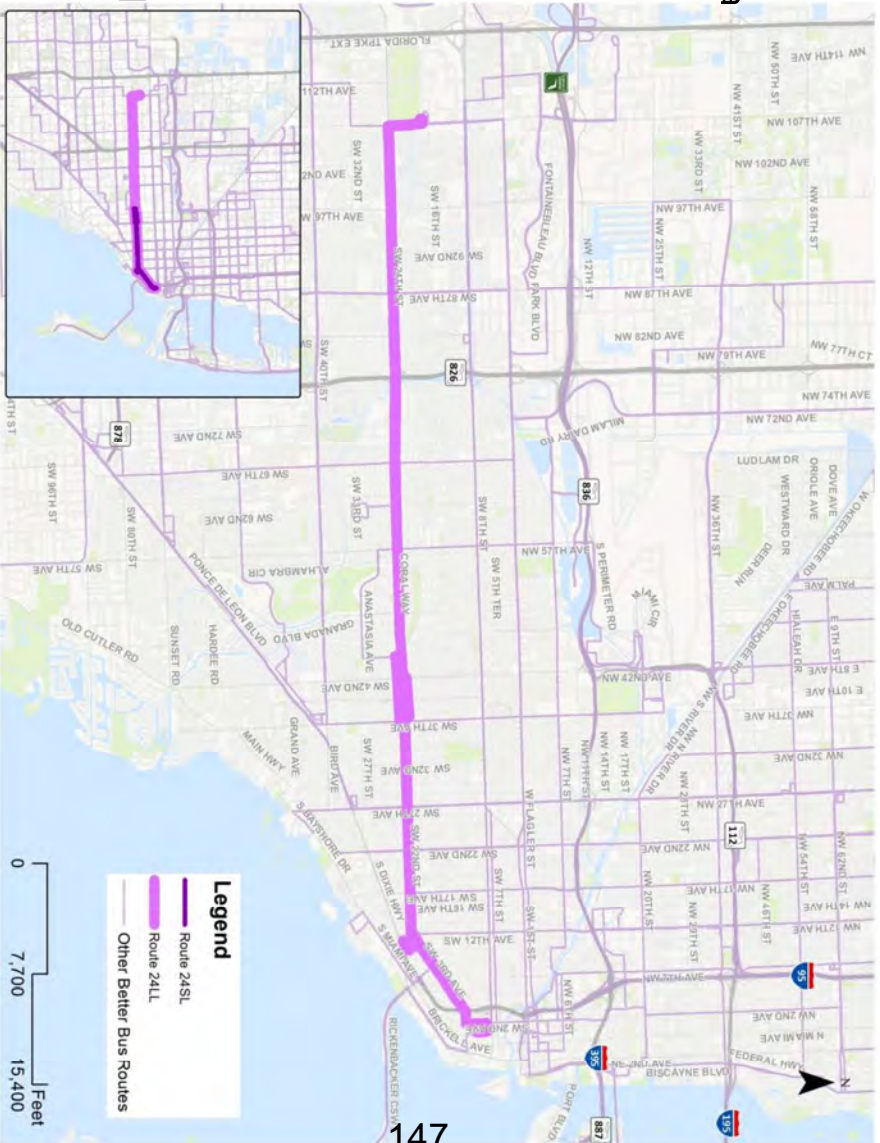
## Better Bus Route 24 - Brickell to FIU (LL)

Key Destinations: Brickell Metrorail /  
Metromover station, Coral Gables, FIU  
Maidique Campus Metrobus terminal, Vizcaya  
Metrorail station.

	Weekdays	Weekends
Peak Frequency	30	30 Sat 40 Sun
Off Peak Frequency	30	
Span of Service	4:00 AM to 12:00 AM	5:00 AM to 12:00 AM Sat 6:00 AM to 8:00 PM Sun

### Note:

West end of existing Route 24 truncated at FIU. New short-turn to 42 Ave with 15 min all day service. Route 8 serves areas west of SW 122 Ave on weekdays.





## Better Bus Route 24 - Brickell to Coral Gables

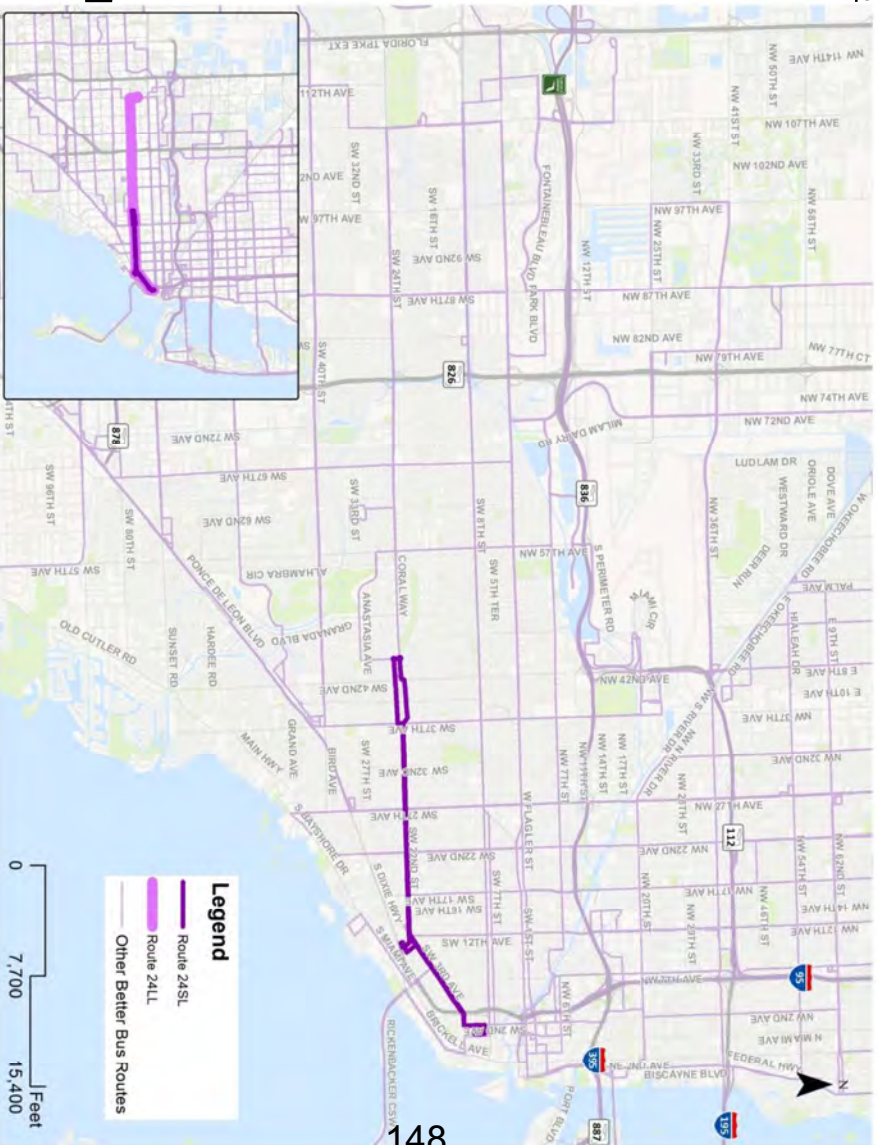
(SL)

Key Destinations: Brickell Metrorail /  
Metromover station, Coral Gables, Vizcaya  
Metrorail station.

	Weekdays	Weekends
Peak Frequency	30	30 Sat 40 Sun
Off Peak Frequency	30	
Span of Service	4:00 AM to 12:00 AM	5:00 AM to 12:00 AM

### Note:

West end of existing Route 24 truncated at FIU. New short-turn to 42 Ave with 15 min all day service. Route 8 serves areas west of SW 122 Ave on weekdays.



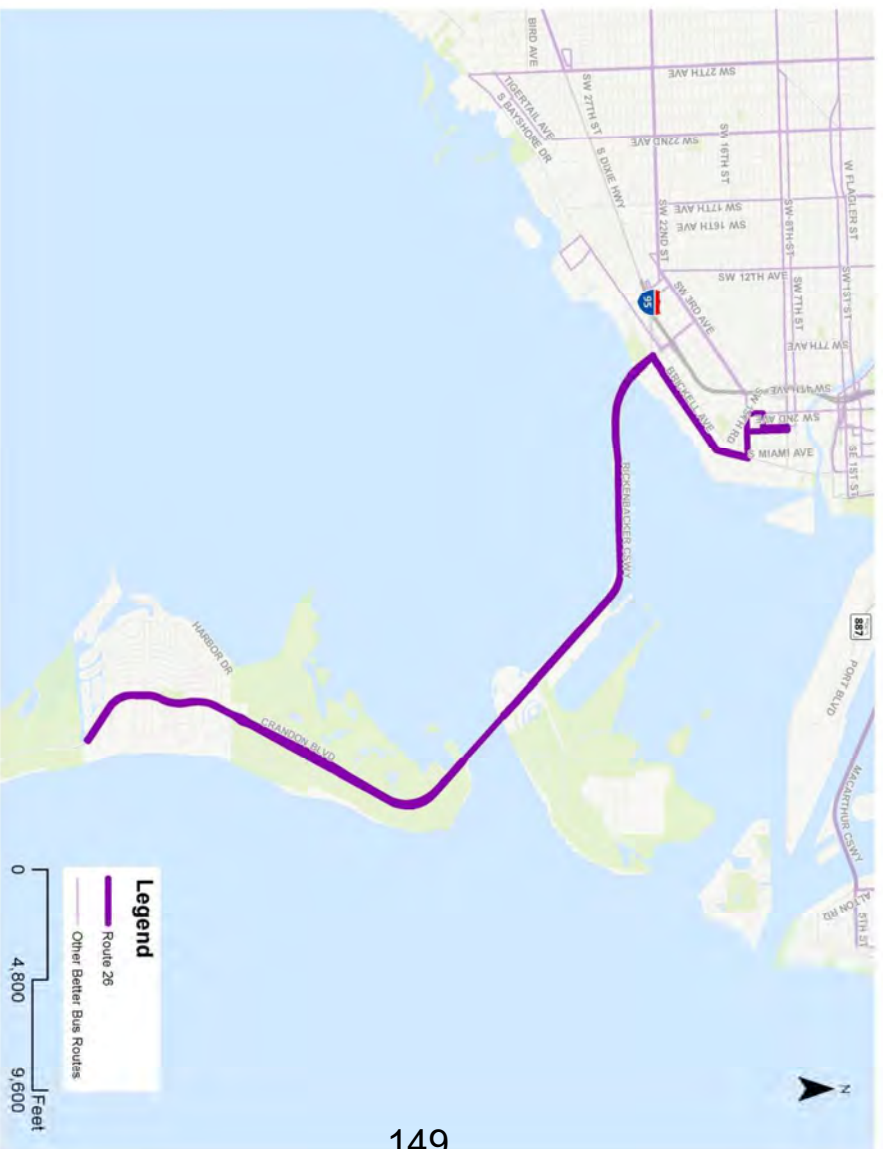


## **Better Bus Route 26 – Brickell Station- Key Biscayne**

**Key Destinations:** Brickell Metrorail /  
Metromover station, Key Biscayne.

	Weekdays	Weekends
Peak Frequency	10	30 Sat 30 Sun
Off Peak Frequency	30	
Span of Service	5:00 AM to 12:00 AM	5:00 AM to 12:00 AM Sat 5:00 AM to 10:00 PM Sun

**Note:**  
Renamed from existing Route 102. The Harbor Dr. Branch is eliminated.



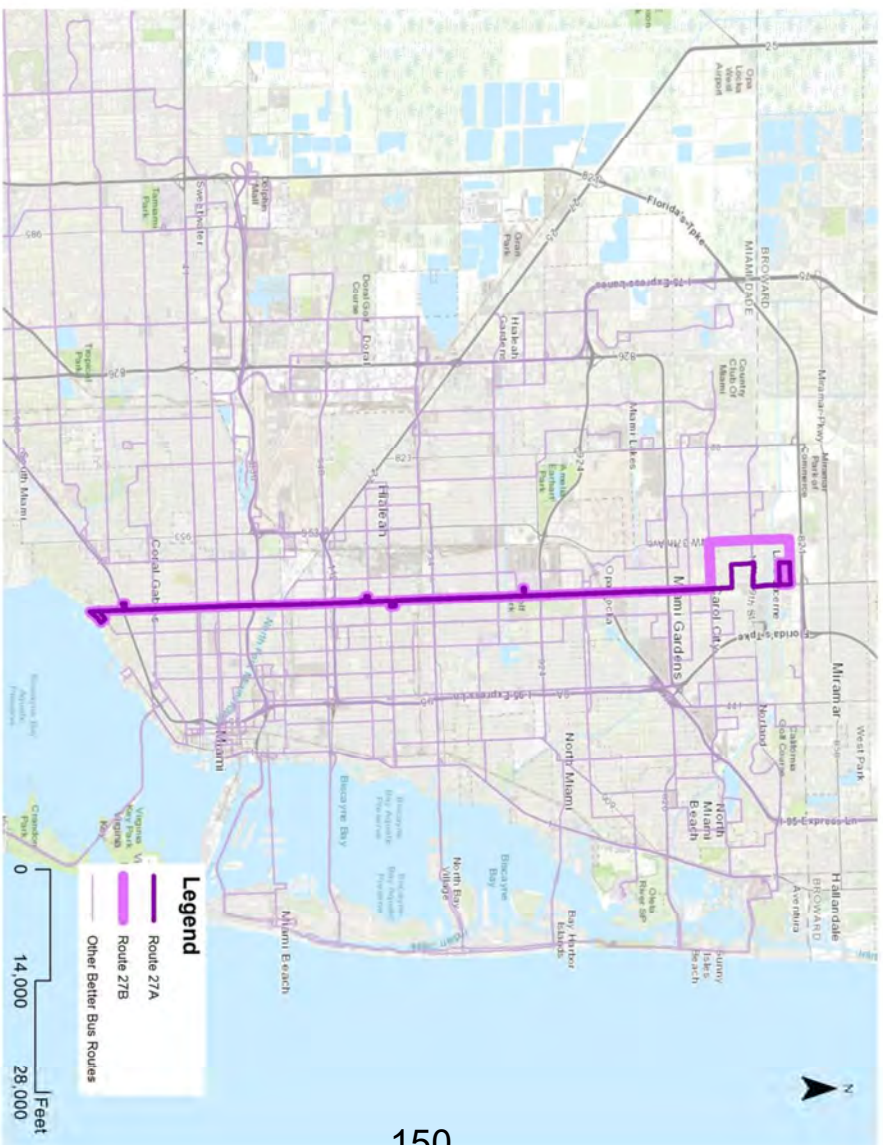
## Better Bus Route 27 – Coconut Grove- Calder via NW 27 Ave

Key Destinations: Miami Gardens, Coconut Grove Metrorail station, Dr Martin Luther King, Jr. Metrorail station, Brownsville Metrorail station.

	Weekdays	Weekends
Peak Frequency	10/20	15/30 Sat 20/40 Sun
Off Peak Frequency	15/30	
Span of Service	24 hours	24 hours

### Note:

Extension to Coconut Grove and minor routing modification on north end.

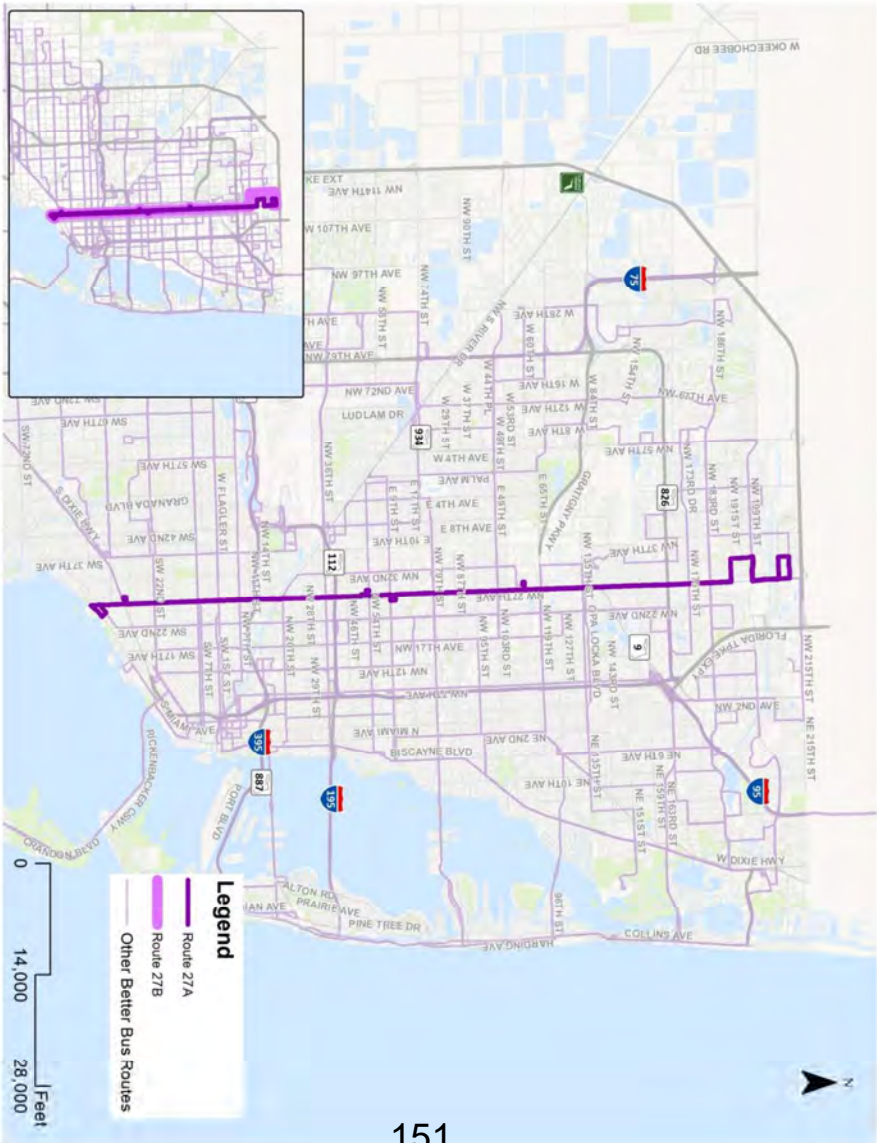


**Better Bus Route 27A – Coconut Grove-  
Calder via NW 27 Ave**

**Key Destinations:** Miami Gardens, Coconut Grove Metrorail station, Dr Martin Luther King, Jr. Metrorail station, Brownsville Metrorail station.

	Weekdays	Weekends
Peak Frequency	20	30 Sat 40 Sun
Off Peak Frequency	30	
Span of Service	4:00 AM to 12:00 AM	5:00 AM to 12:00 AM Sat 6:00 AM to 10:00 PM Sun

**Note:**  
Extension to Coconut Grove and minor routing modification on north end.





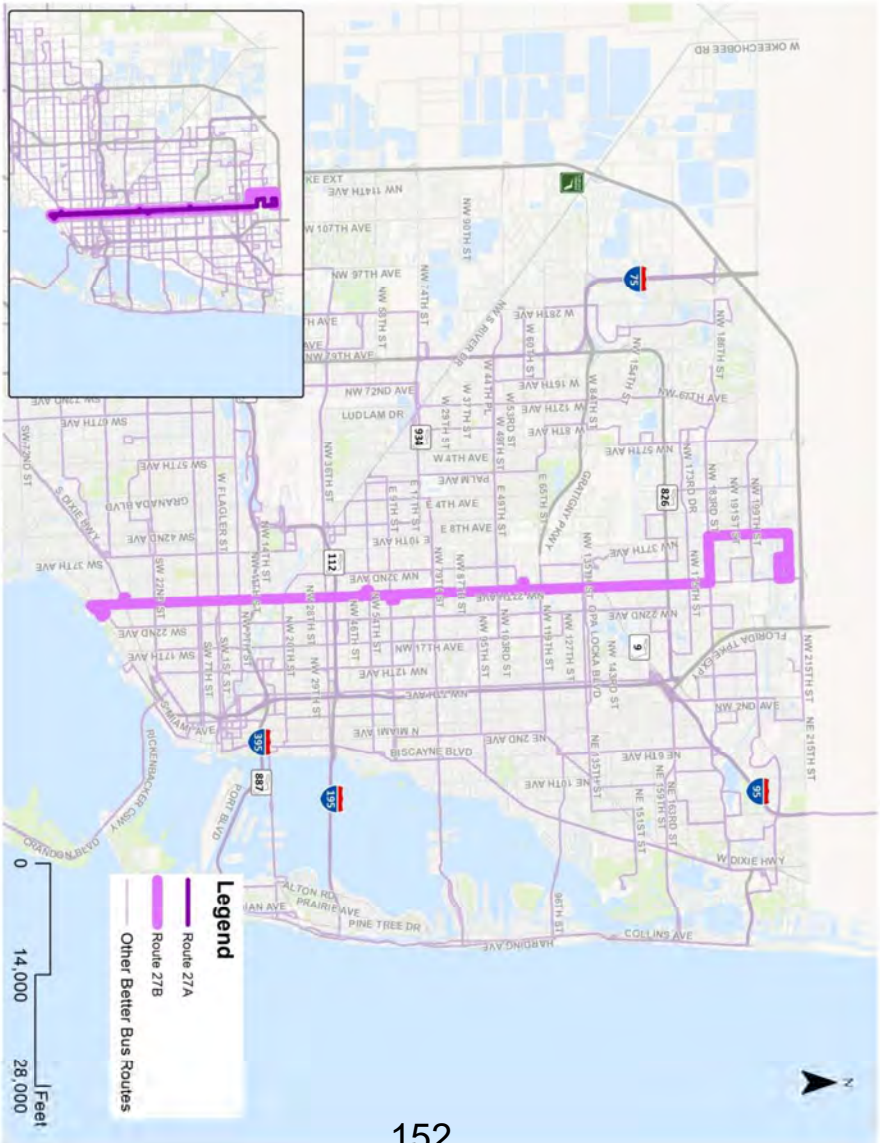
**Better Bus Route 27B – Coconut Grove-  
Calder via NW 27 Ave**

**Key Destinations:** Miami Gardens, Coconut Grove Metrorail station, Dr Martin Luther King, Jr. Metrorail station, Brownsville Metrorail station.

	Weekdays	Weekends
Peak Frequency	20	30 Sat 40 Sun
Off Peak Frequency	30	
Span of Service	24 hours	24 hours

**Note:**

Extension to Coconut Grove and minor routing modification on north end.





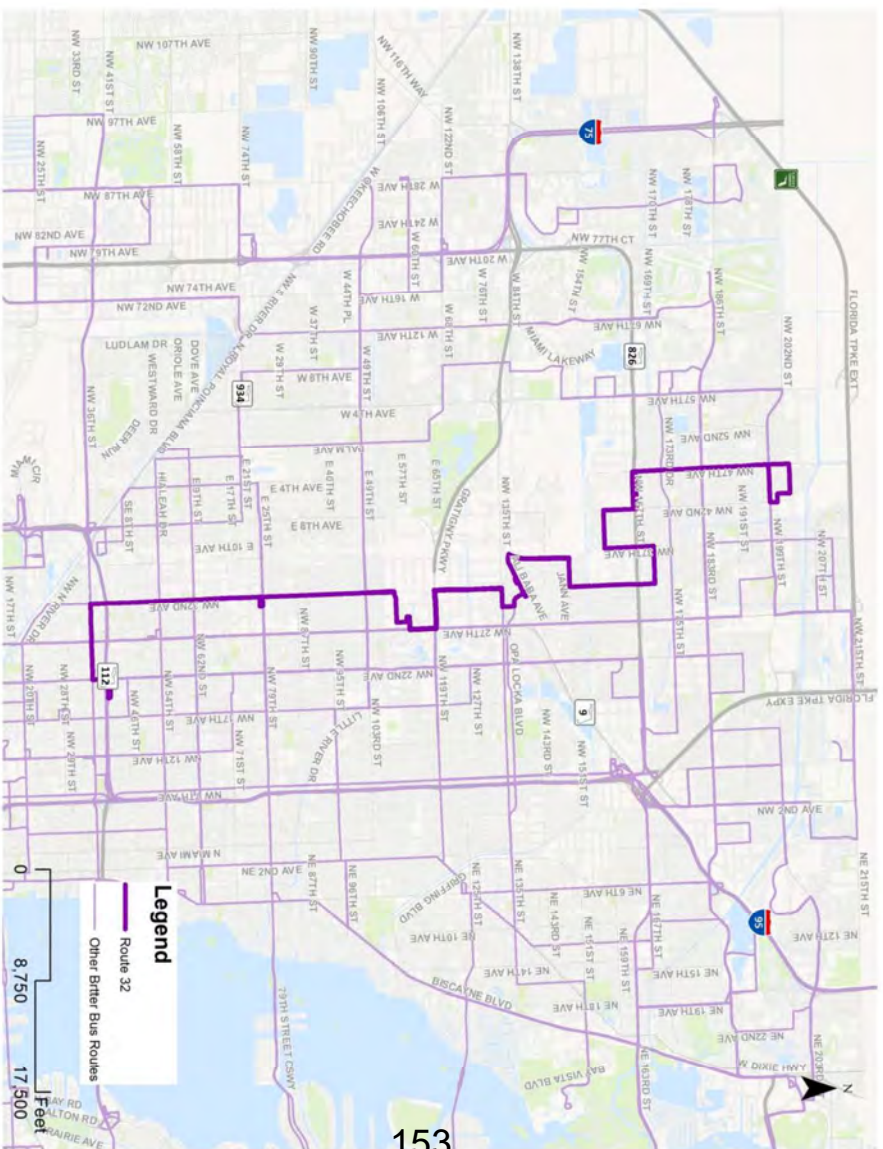
## **Better Bus Route 32 – Miami Gardens-Earlington Heights**

**Key Destinations:** Miami Gardens, Opa-locka Tri-Rail station, Santa Clara Metrorail station, Earlington Heights Metrorail station.

	Weekdays	Weekends
Peak Frequency	30	30 Sat 30 Sun
Off Peak Frequency	30	
Span of Service	5:00 AM to 11:00 PM	5:00 AM to 12:00 AM Sat 5:00 AM to 10:00 PM Sun

### **Note:**

Existing Route 32 truncated at Earlington Heights Station. Route 20 serves portions south of 36 St.

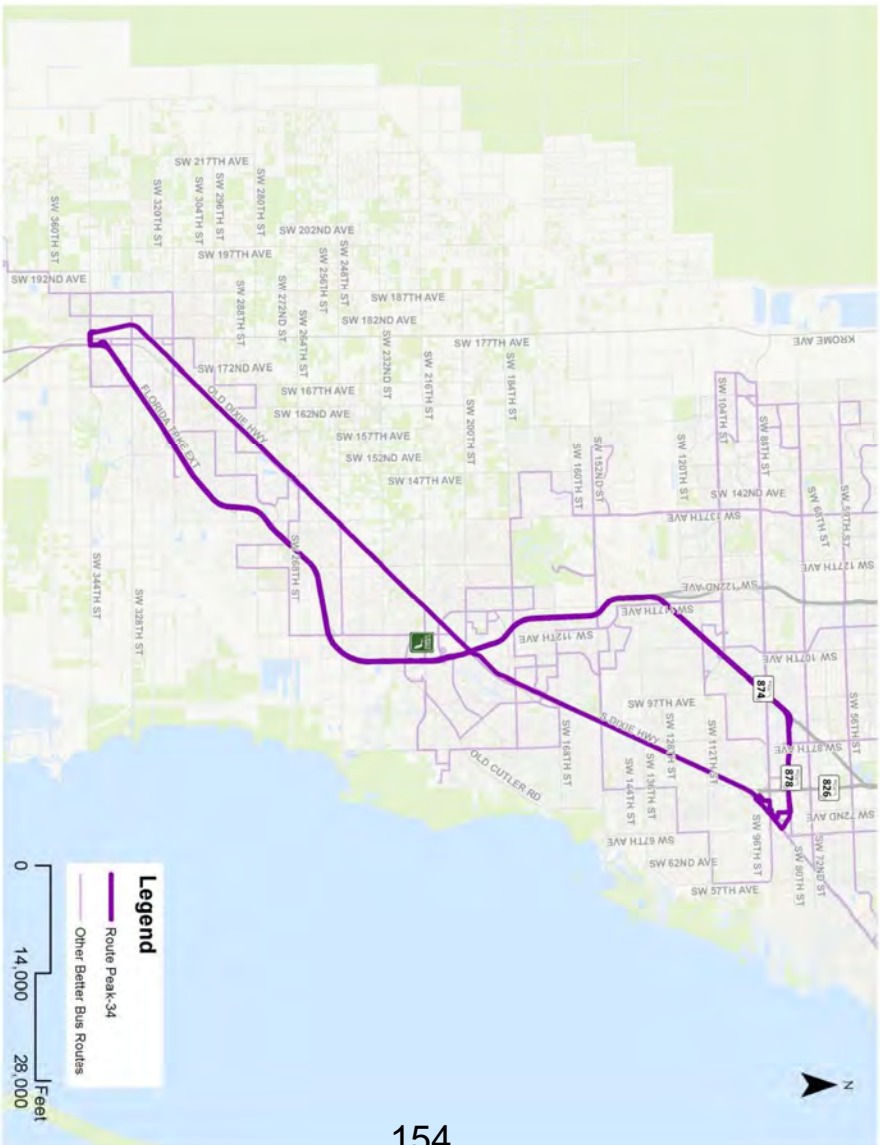


**Better Bus Route Peak 34 – Express: FL City to Dadeland South**

Key Destinations: Florida City, Dadeland South Metrorail station, Park & Ride lots at SW 344 St, SW 296 St, SW 244 St, and SW 112 Ave (Target).

	Weekdays	Weekends
Peak Frequency	10	
Off Peak Frequency	No service	No service
Span of Service	4:55 AM to 7:55 AM, 3:45 PM to 7:10 PM	No service

Note:  
No change from existing route 34

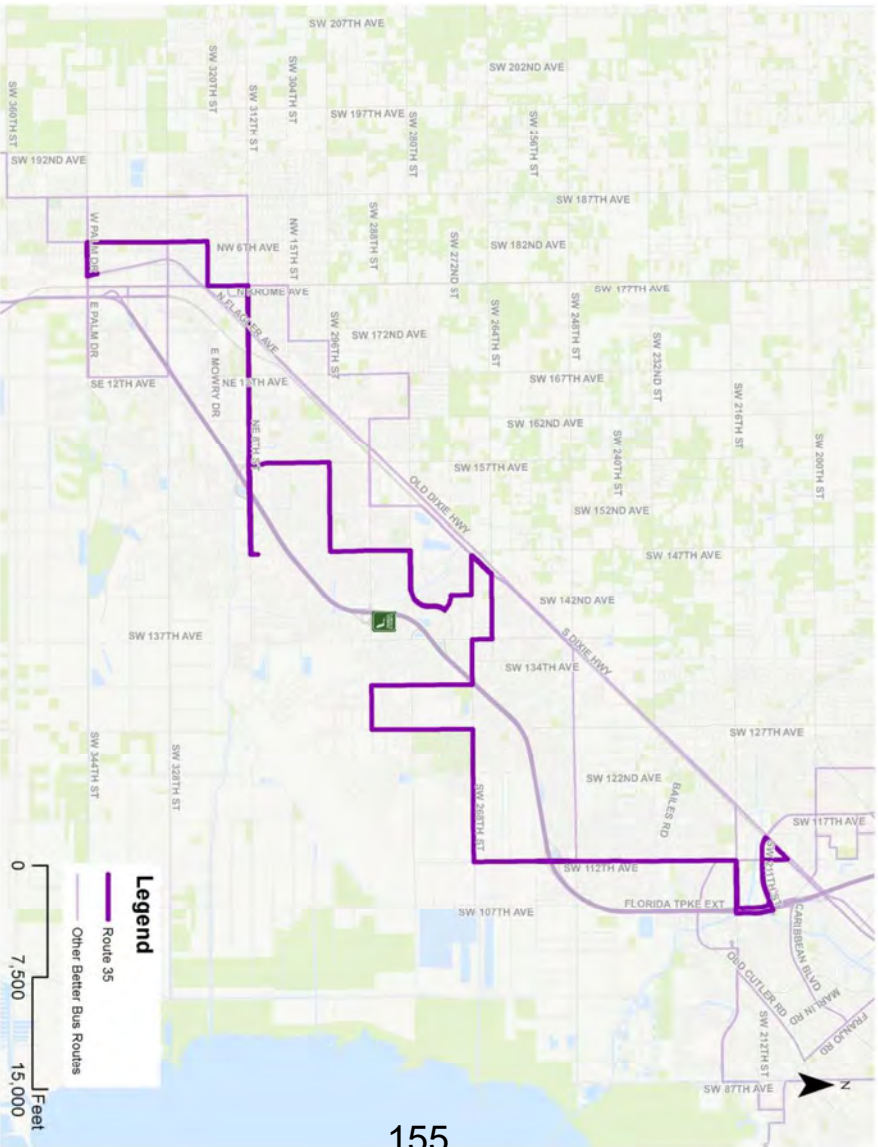


**Better Bus Route 35 – Fla. City-Cutler Bay**

**Key Destinations:** Florida City, Cutler Bay, Naranja, Homestead, South Dade TransitWay stations at 112 Ave (Target) Park & Ride, 264 St, 312 St, and 344 St Park & Ride.

	Weekdays	Weekends
Peak Frequency	30	30 Sat 30 Sun
Off Peak Frequency	30	
Span of Service	5:00 AM to 12:00 AM	5:00 AM to 12:00 AM Sat 10:00 PM Sun

**Note:** Better Bus Route 248 will serve the west side of the Transitway. Better Bus Route 107 will serve existing 35 alignment north of Southland Mall.





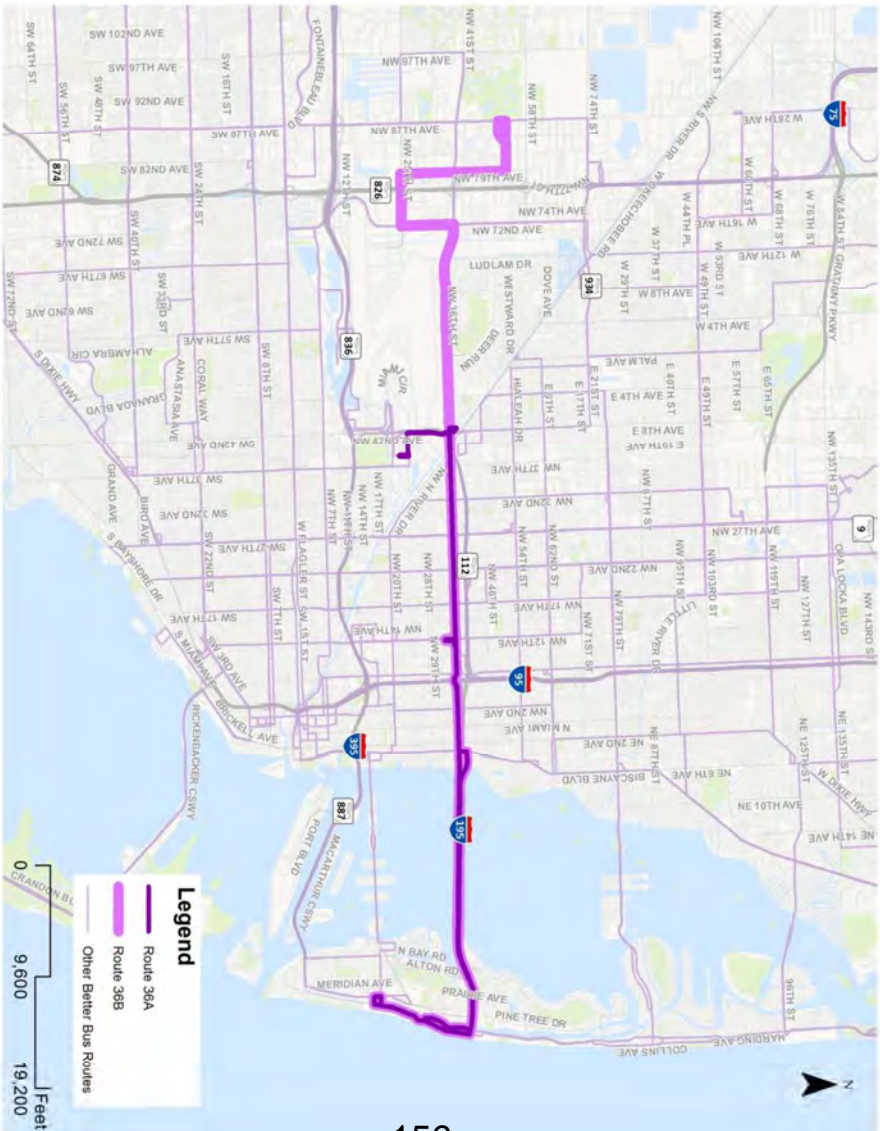
## **Better Bus Route 36 – Miami Beach-Airport/Doral**

**Key Destinations:** Miami International Airport, Downtown Doral, Allapattah Metrorail station, Miami Beach.

	Weekdays	Weekends
Peak Frequency	15/30	30 Sat
Off Peak Frequency	15/30	20/40 Sun
Span of Service	4:00 AM to 12:00 AM	5:00 AM to 12:00 AM

### **Note:**

Existing service is consolidated with route 110/J into one continuous route every 15 minutes to the beach from NW 42 Ave. Truncated in Doral. Deviated to serve new Jackson West Campus.





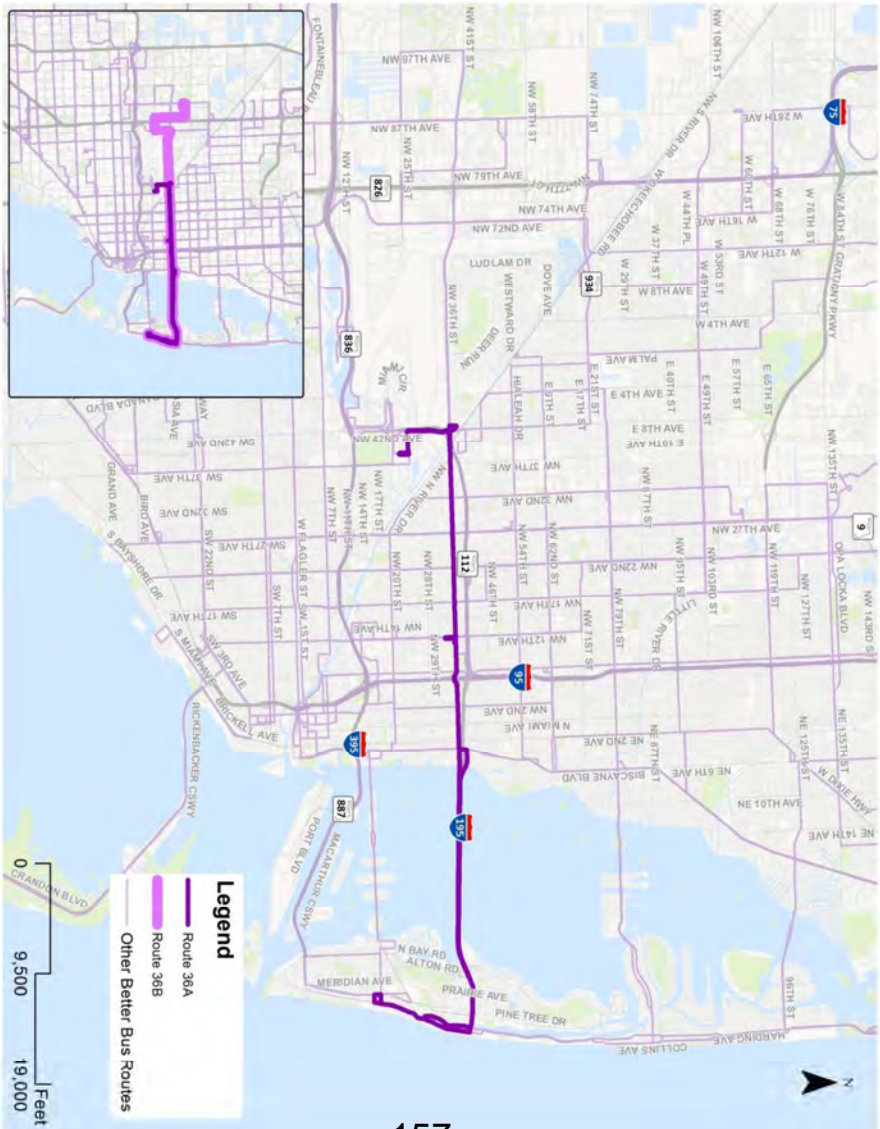
## Better Bus Route 36A – Miami Beach-Airport/Doral

**Key Destinations:** Miami International Airport, Downtown Doral, Allapattah Metrorail station, Miami Beach.

	Weekdays	Weekends
Peak Frequency	30	30 Sat 40 Sun
Off Peak Frequency	30	
Span of Service	4:00 AM to 12:00 AM	5:00 AM to 12:00 AM

### Note:

Existing service is consolidated with route 110/J into one continuous route every 15 minutes to the beach from NW 42 Ave. Truncated in Doral. Deviated to serve new Jackson West Campus.



## Better Bus Route 36B – Miami Beach-

### Airport/Doral

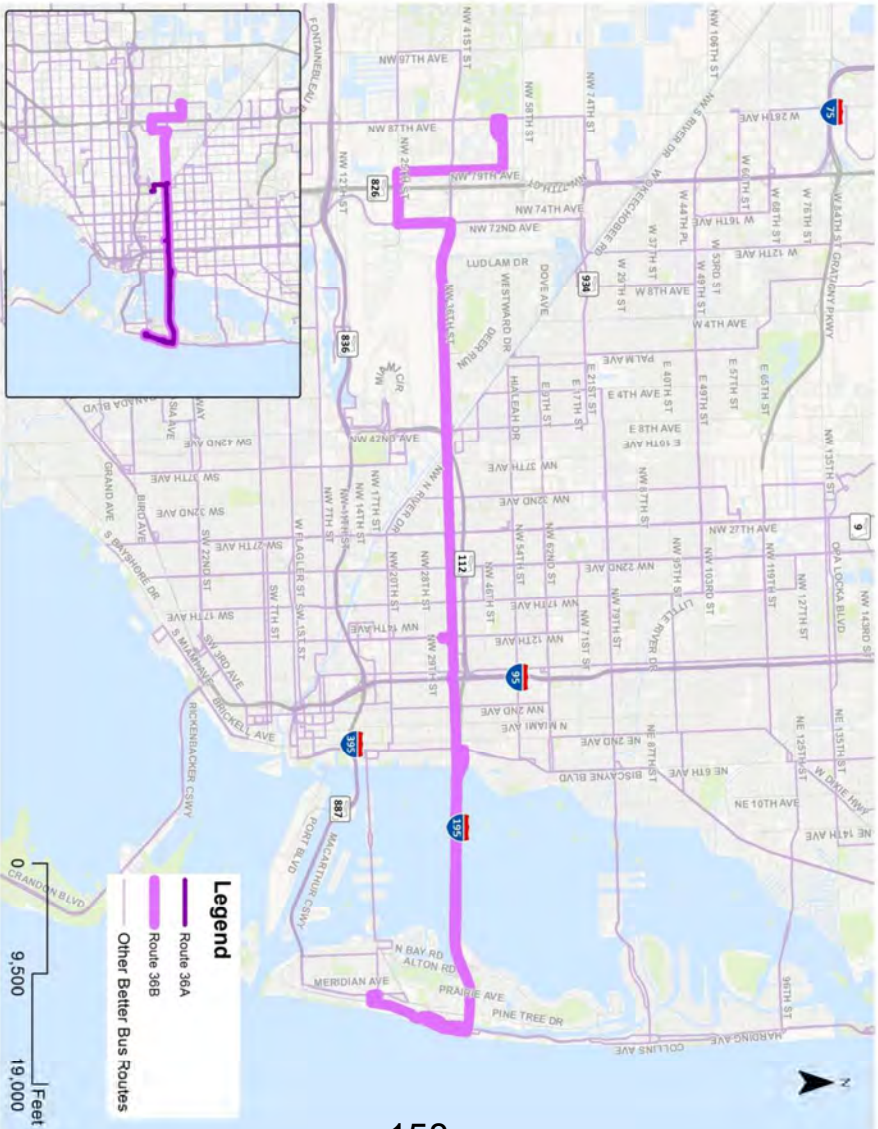
Key Destinations: Downtown

Doral, Allapattah Metrorail station, Miami Beach.

	Weekdays	Weekends
Peak Frequency	30	30 Sat 40 Sun
Off Peak Frequency	30	
Span of Service	4:00 AM to 12:00 AM	5:00 AM to 12:00 AM Sat 6:00 AM to 8:00 PM Sun

#### Note:

Existing service is consolidated with route 110/J into one continuous route every 15 minutes to the beach from NW 42 Ave. Truncated in Doral. Deviated to serve new Jackson West Campus.



## Better Bus Route 37 – Hialeah-South

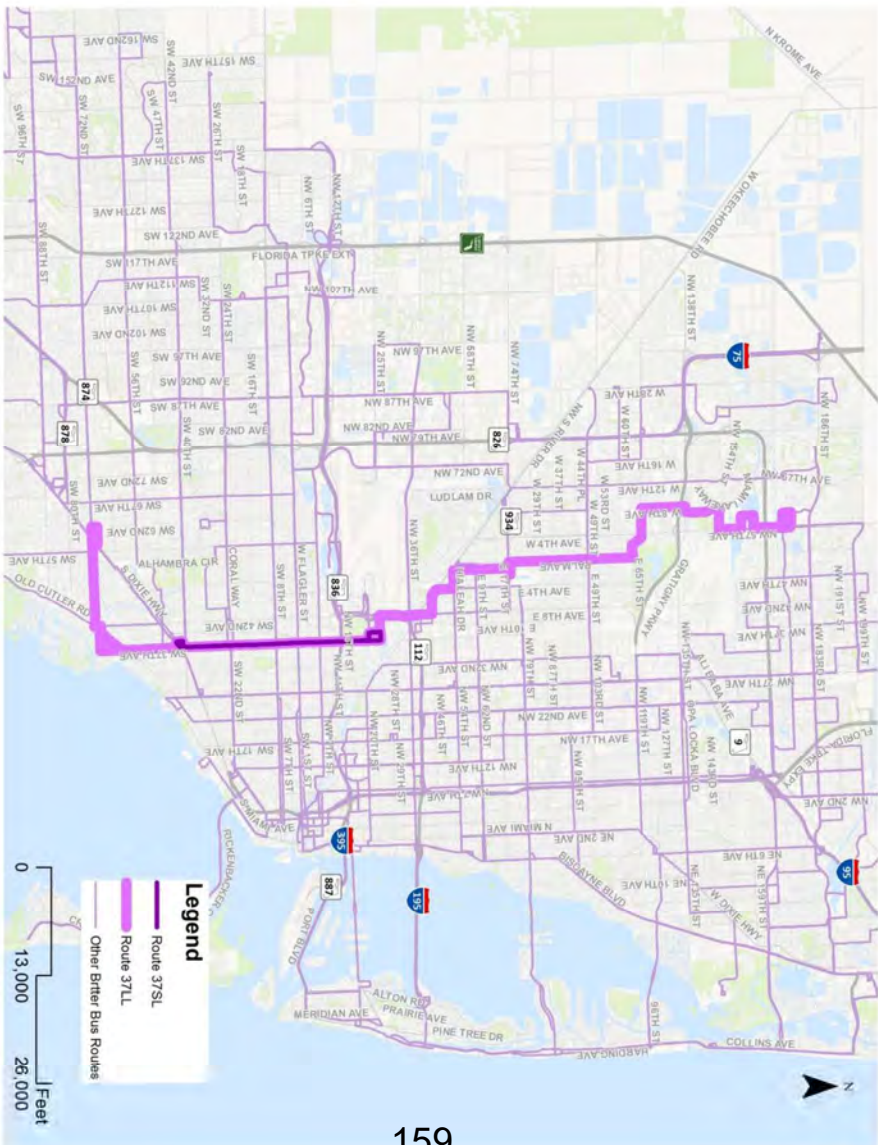
### Miami via Palm/37 Ave

Key Destinations: Miami Gardens, Hialeah Metrorail station, Miami International Airport, Douglas Road and South Miami Metrorail stations.

	Weekdays	Weekends
Peak Frequency	15/30	15/30 Sat 20/40 Sun
Off Peak Frequency	15/30	
Span of Service	4:00 AM to 12:00 AM	5:00 AM to 12:00 AM

#### Note:

Existing Route 37 extended to Miami Gardens. Frequency improved to 30 to 15 min all day to compensate for discontinued route 42.





## Better Bus Route 37 – Hialeah-South

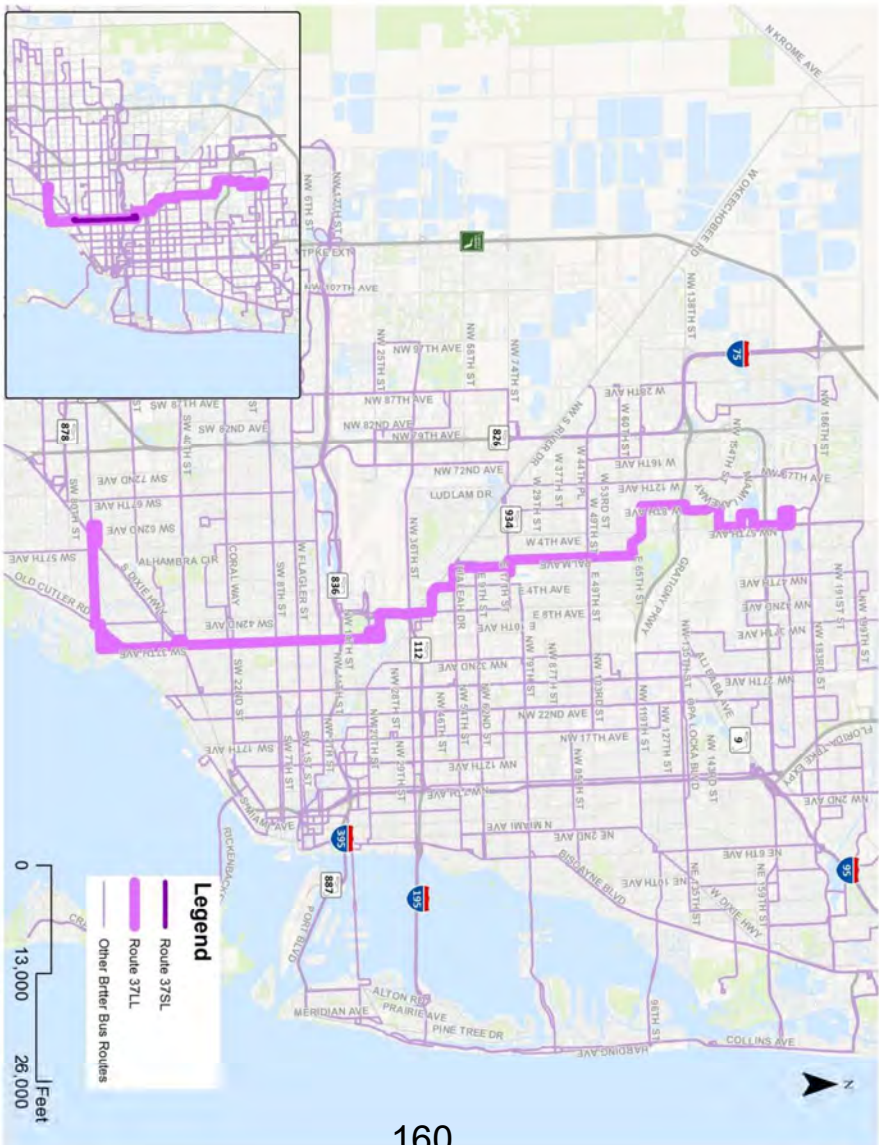
### Miami via Palm/37 Ave (LL)

Key Destinations: Miami Gardens, Hialeah Metrorail station, Miami International Airport, Douglas Road and South Miami Metrorail stations.

	Weekdays	Weekends
Peak Frequency	30	30 Sat 40 Sun
Off Peak Frequency	30	
Span of Service	4:00 AM to 12:00 AM	5:00 AM to 12:00 AM Sat 6:00 AM to 8:00 PM Sun

#### Note:

Existing Route 37 extended to Miami Gardens. Frequency improved to 30 to 15 min all day to compensate for discontinued route 42.





## Better Bus Route 37 – Hialeah-South

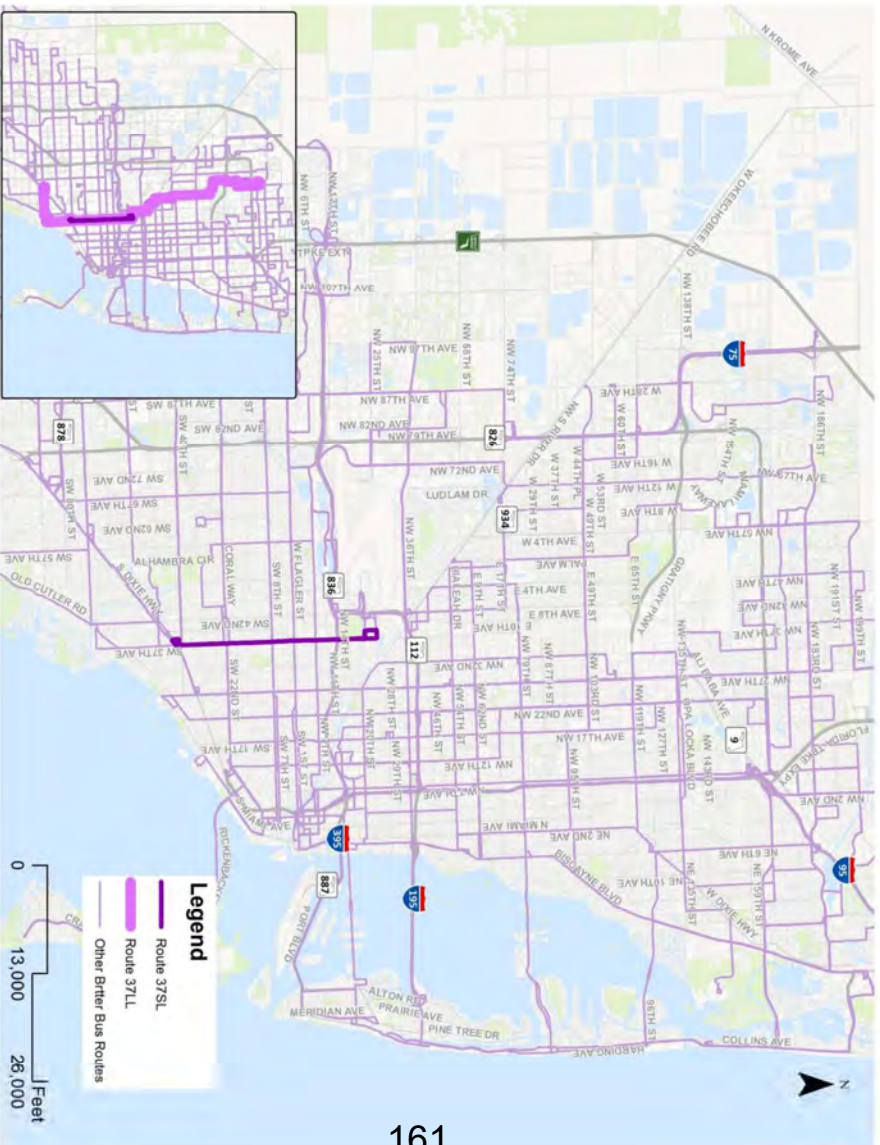
### Miami via Palm/37 Ave (SL)

Key Destinations: Miami International Airport, Douglas Road and South Miami Metrorail stations.

	Weekdays	Weekends
Peak Frequency	30	30 Sat 40 Sun
Off Peak Frequency	30	
Span of Service	4:00 AM to 12:00 AM	5:00 AM to 12:00 AM

#### Note:

Existing Route 37 extended to Miami Gardens. Frequency improved to 30 to 15 min all day to compensate for discontinued route 42.



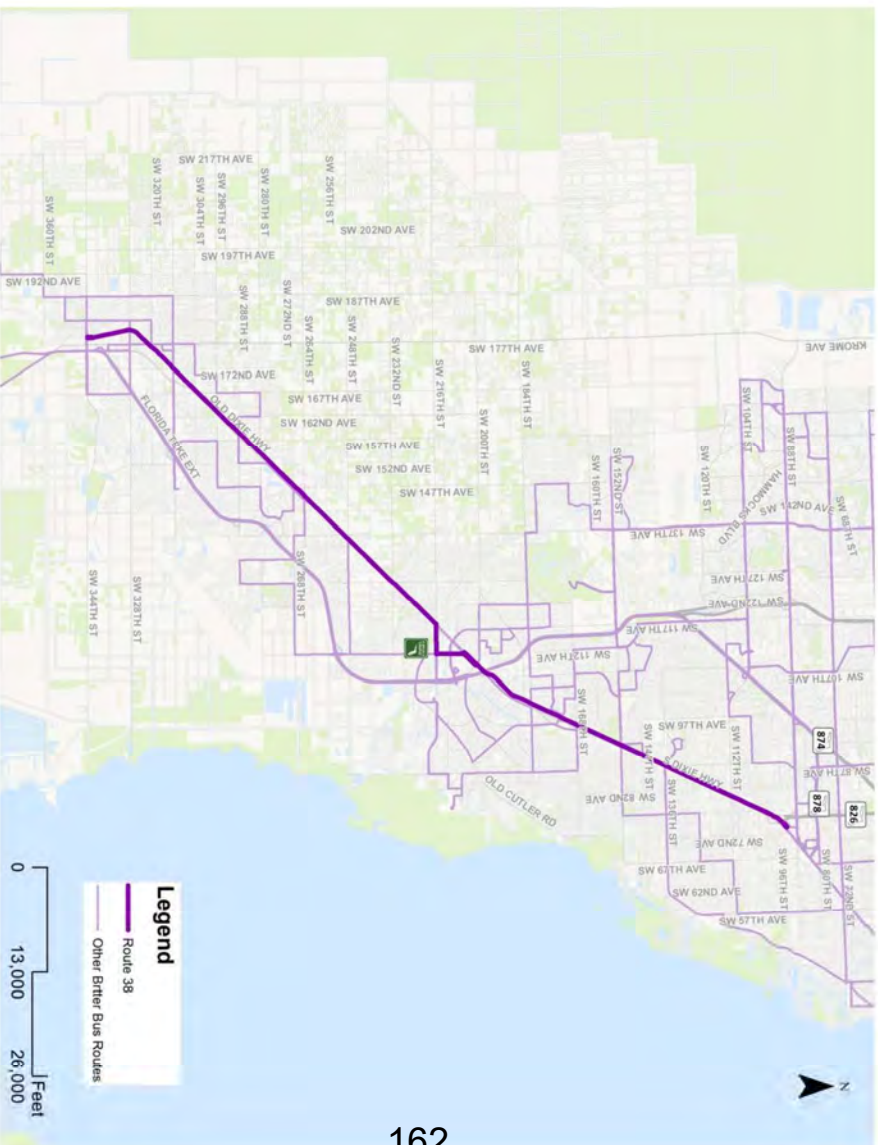
**Better Bus Route 38 – Busway Max: FL City to Dadeland South**

**Key Destinations:** Florida City, Dadeland South Metrorail station, Goulds, all Park & Ride lots along the TransitWay.

	Weekdays	Weekends
Peak Frequency	12	15 Sat 20 Sun
Off Peak Frequency	15	
Span of Service	24 hours	24 hours

**Note:**

Weekday frequency changed from 10 to 12 min peaks and 20 to 15 min. PM Peak frequencies are 10 min.



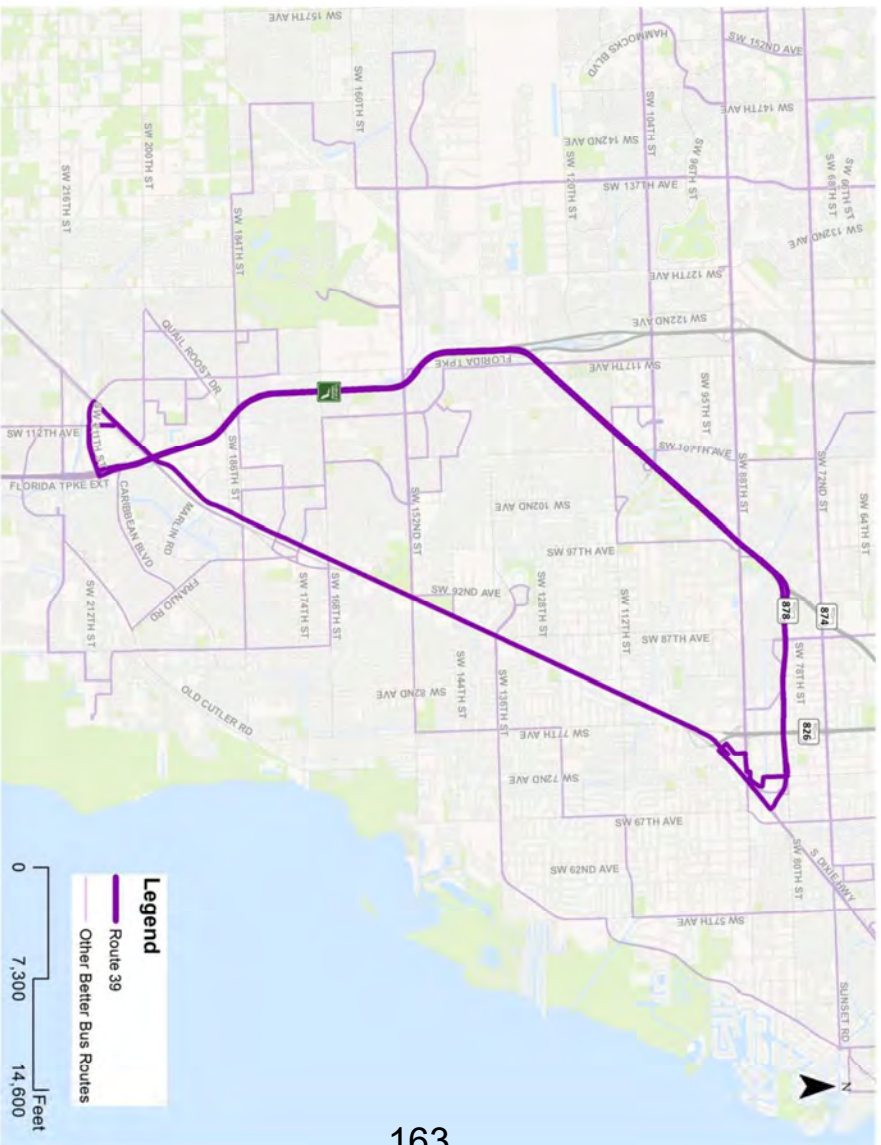
**Better Bus Route Peak 39 – Express:**

**South Dade Govt Center-Dadeland South**

**Key Destinations:** South Dade Government Center, Dadeland South Metrorail station, Park & Ride lots at SW 112 Ave (Target), SW 200 St (Caribbean Village), SW 168 St, and SW 152 St.

	Weekdays	Weekends
Peak Frequency	12	
Off Peak Frequency	No service	
Span of Service	5:30 AM to 8:15 AM, 4:00 PM to 6:45 PM	No service

**Note:**  
Frequency will be changed to from 15 to 12 min.



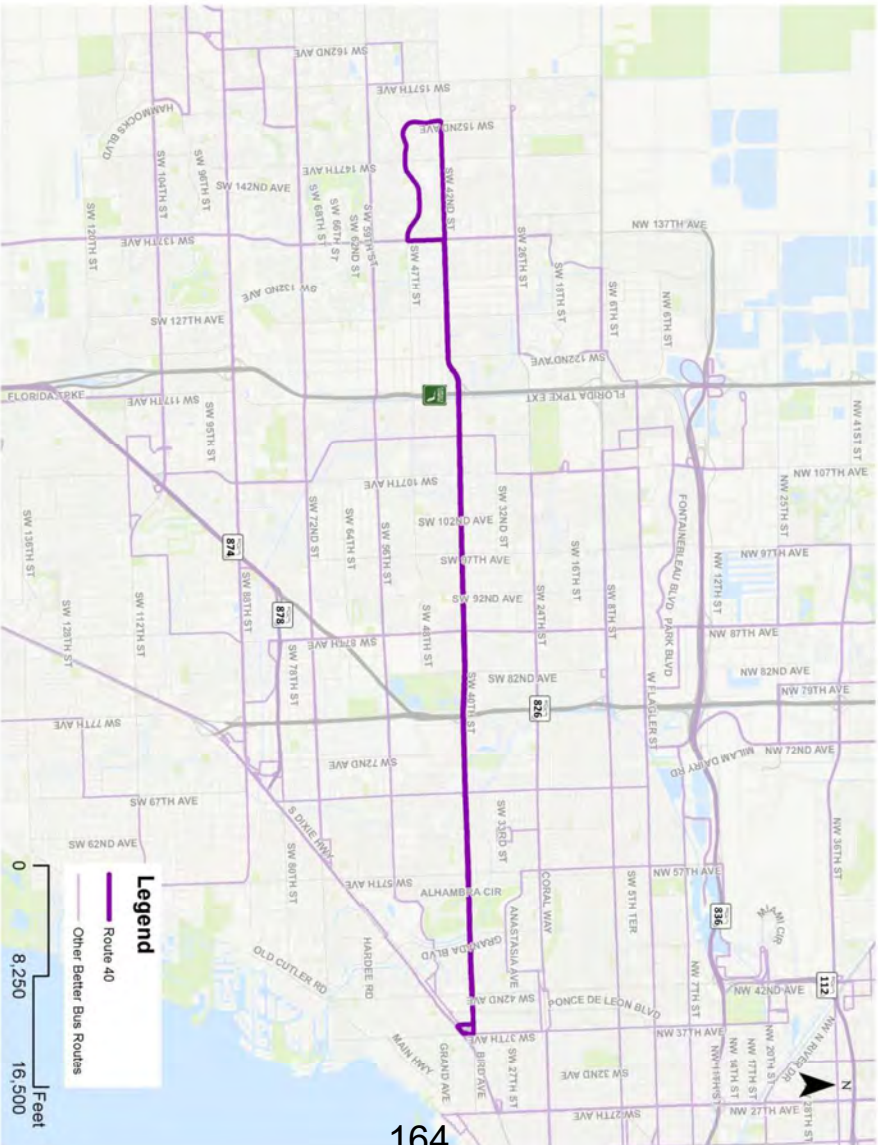


## Better Bus Route 40 – Bird Rd/152 Ave to Douglas Rd Station

Key Destinations: Kendall West, Douglas Road Metrorail station.

	Weekdays	Weekends
Peak Frequency	30	30 Sat 30 Sun
Off Peak Frequency	30	
Span of Service	5:00 AM to 10:00 PM	5:00 AM to 12:00 AM Sat 5:00 AM to 10:00 PM Sun

**Note:**  
No service to SW 8 St. Loop on west end will be modified.

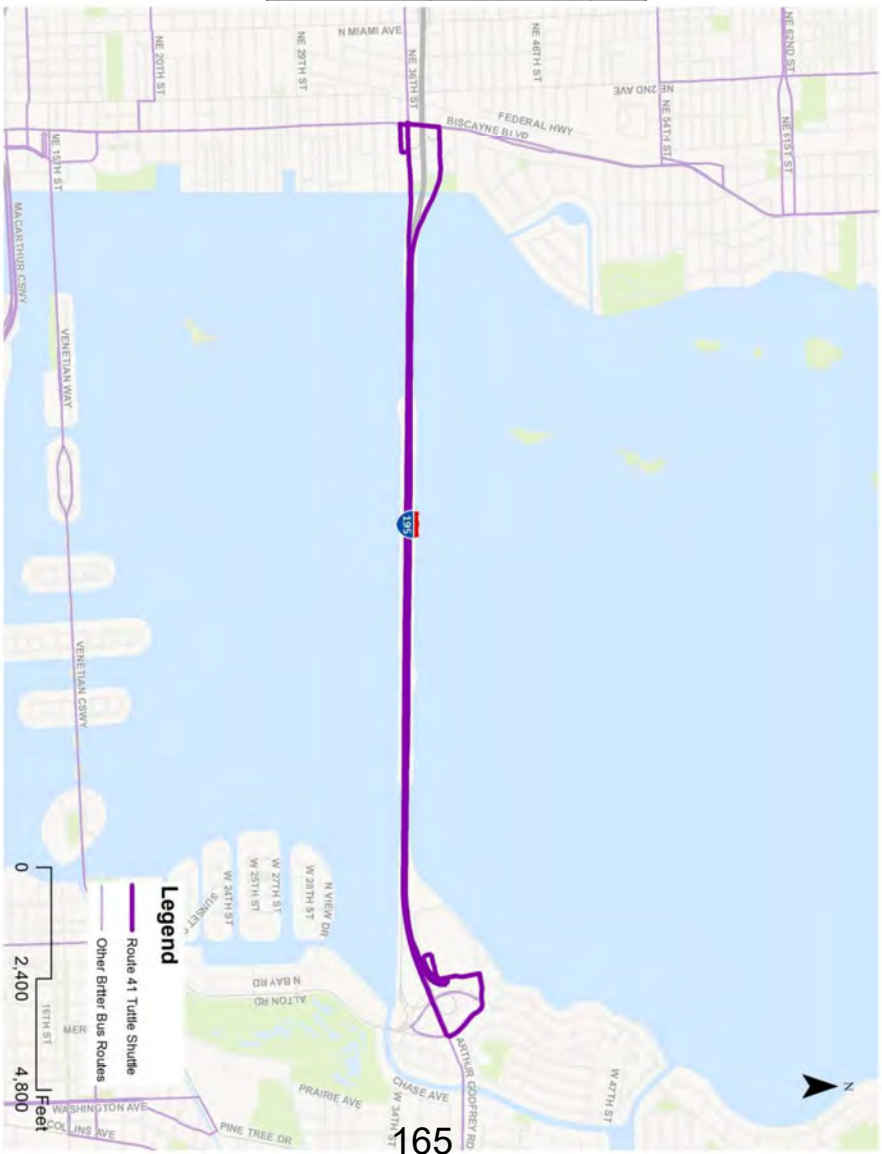




**Better Bus Route 41 – Tuttle Shuttle**  
**Key Destinations: Mt. Sinai Hospital.**

	Weekdays	Weekends
Peak Frequency	15	15 Sat 15 Sun
Off Peak Frequency	15	
Span of Service	5:00 AM to 12:00 AM	5:00 AM to 12:00 AM Sat 12:00 AM to 5:00 AM Sun

**Note:**  
**New route.**



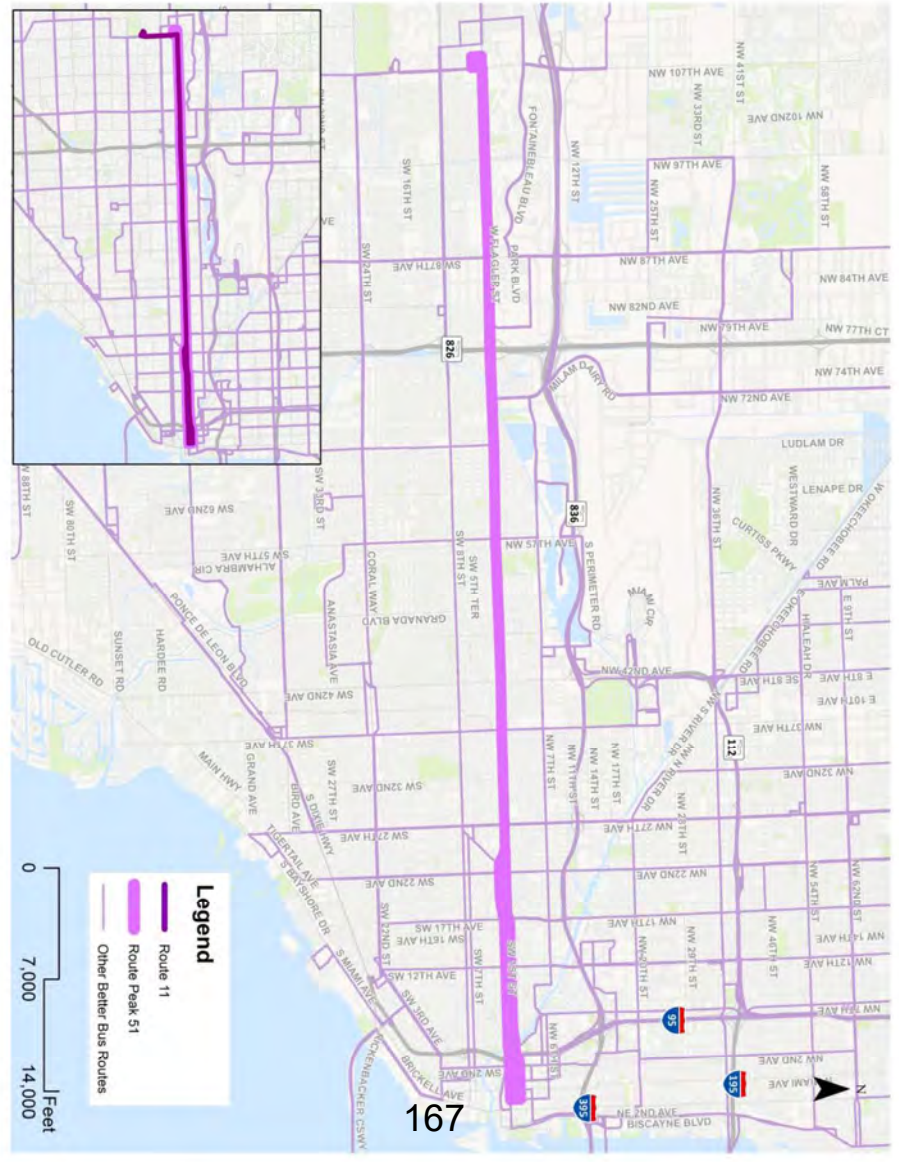


## Better Bus Peak 51 – Downtown to Sweetwater

Key Destinations: FIU Engineering Campus, Government Center Metrorail / Metromover station.

	Weekdays	Weekends
Peak Frequency	15	No Service
Off Peak Frequency	No Service	No Service
Span of Service	6:00 AM to 9:00 AM 4:00 PM to 7:00 PM	No Service

Note: Shortened version of the existing Route 51 terminating at FIU Engineering Campus



## **Better Bus Route 52 – Goulds to Dadeland**

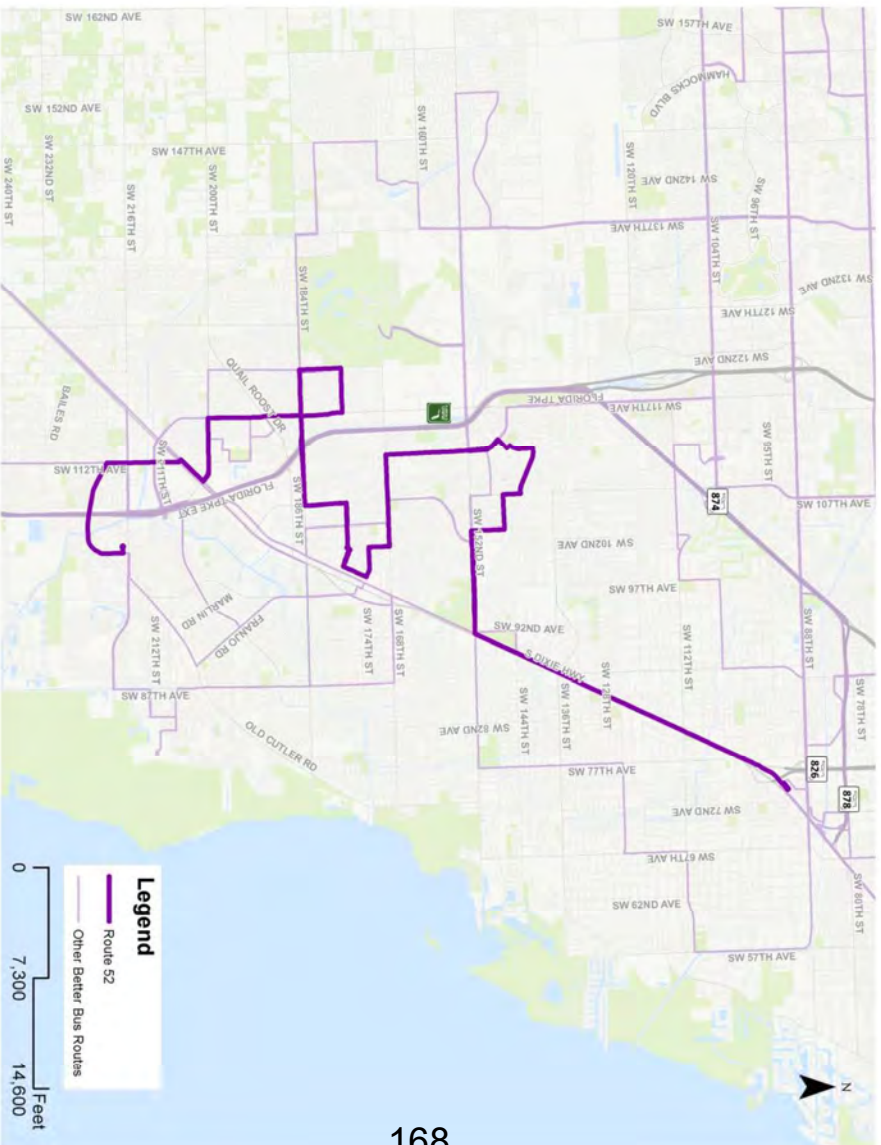
### **South station**

Key Destinations: Dadeland South Metrorail station, Cutler Bay, Richmond Heights, Perrine, and South Miami Heights, Park & Ride lots along the TransitWay at SW 152 St, SW 200 St (Caribbean Village), and SW 112 Ave (Target)

	Weekdays	Weekends
Peak Frequency	30	30 Sat 30 Sun
Off Peak Frequency	30	
Span of Service	5:00 AM to 10:00 PM	5:00 AM to 12:00 AM Sat 5:00 AM to 10:00 PM Sun

### **Note:**

Quail Roost and South Dade Gvt Ctr deviations eliminated. Routing to SW 122 Ave different on weekends. Rerouted to use Homestead Ave through Perrine. Better 30 min midday frequency.



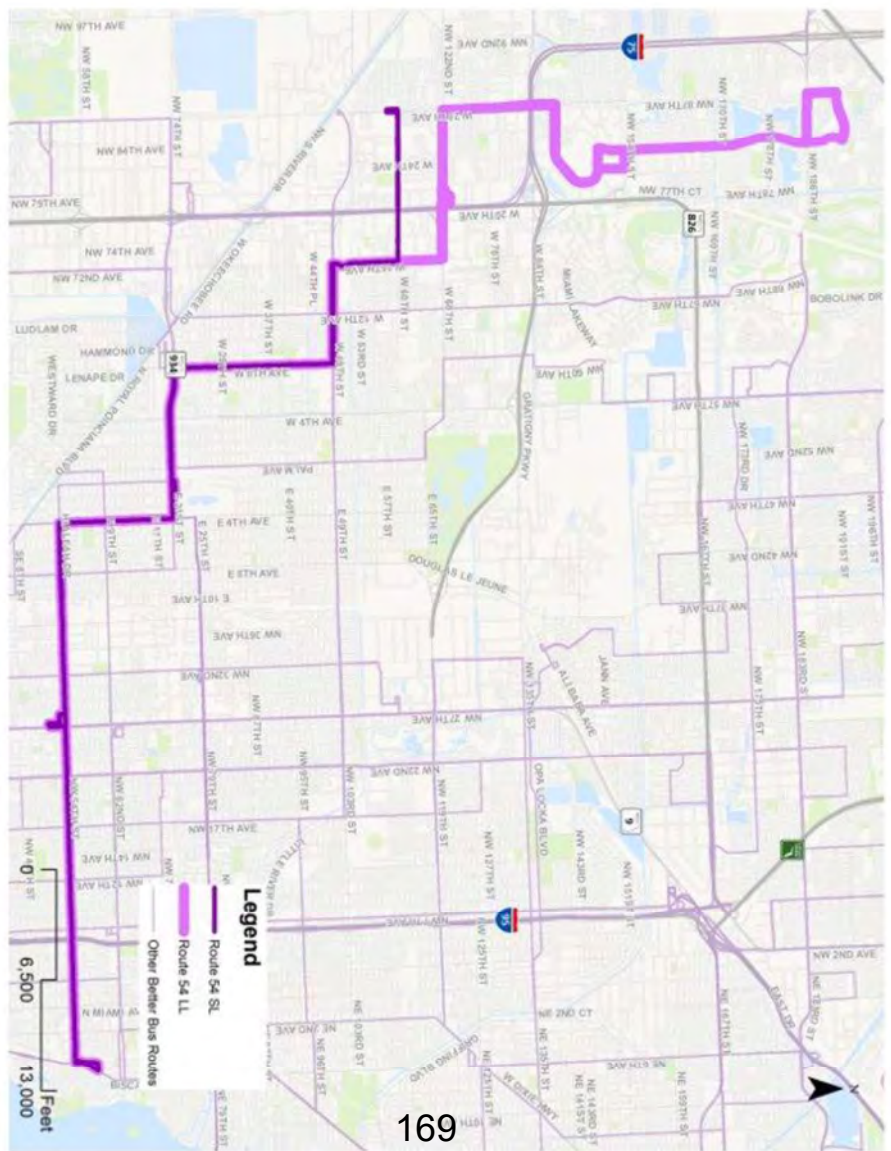


**Better Bus Route 54 –**

**Key Destinations: Miami Lakes, Little Haiti, Hialeah Gardens, Hialeah, Okeechobee, Hialeah and Brownsville Metrorail Stations**

	Weekdays	Weekends
Peak Frequency	30/60	30/60
Off Peak Frequency	30/60	30/60
Span of Service	5:00 AM to 10:00 PM	5:00 AM to 12:00 AM Sat 5:00 AM to 10:00 PM Sun

**Note: Same as original route other than a deviation off of 18<sup>th</sup> St, and 24<sup>th</sup> Ave.**



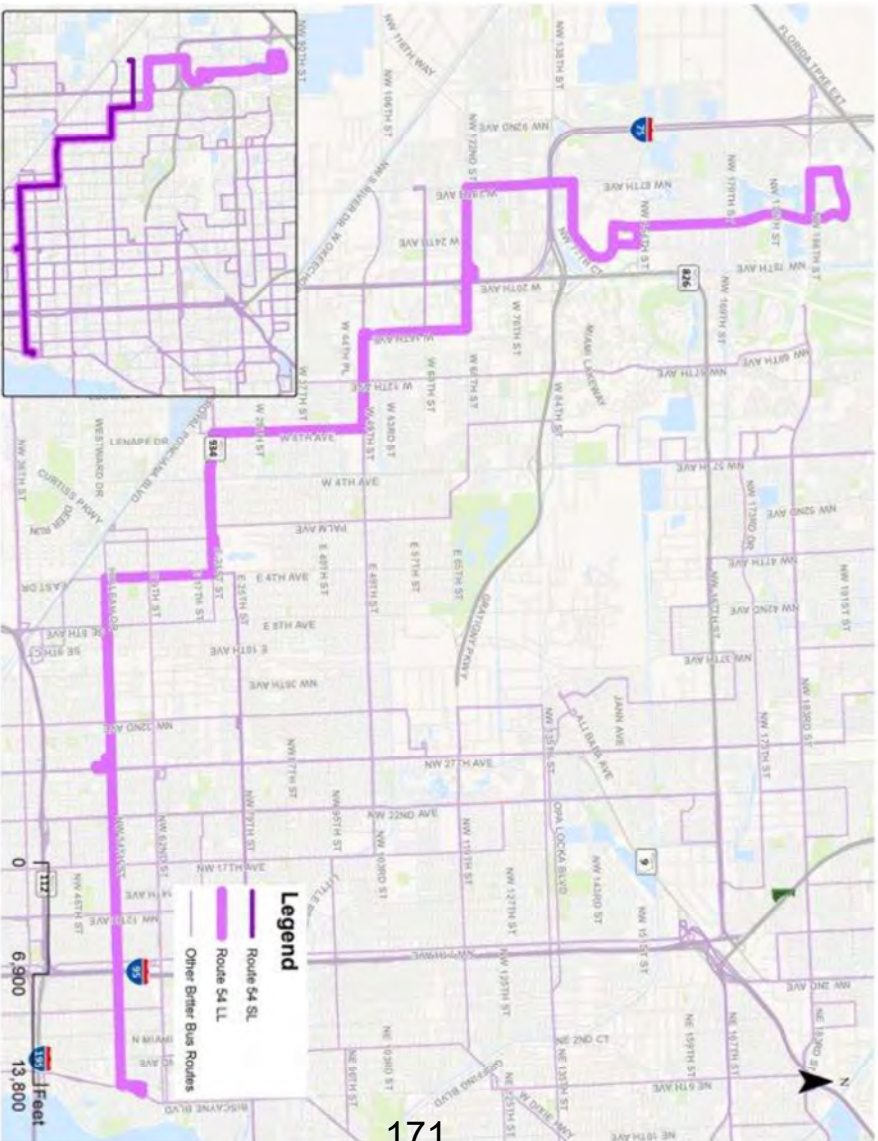


## Better Bus Route 54 LL –

Key Destinations: Miami Lakes, Little Haiti, Hialeah Gardens, Hialeah, Okeechobee, Hialeah and Brownsville Metrorail Stations

	Weekdays	Weekends
Peak Frequency	60	60
Off Peak Frequency	60	60
Span of Service	5:00 AM to 10:00 PM	5:00 AM to 12:00 AM Sat 10:00 PM Sun

Note: Same as original route other than a deviation off of 18<sup>th</sup> St, and 24<sup>th</sup> Ave.





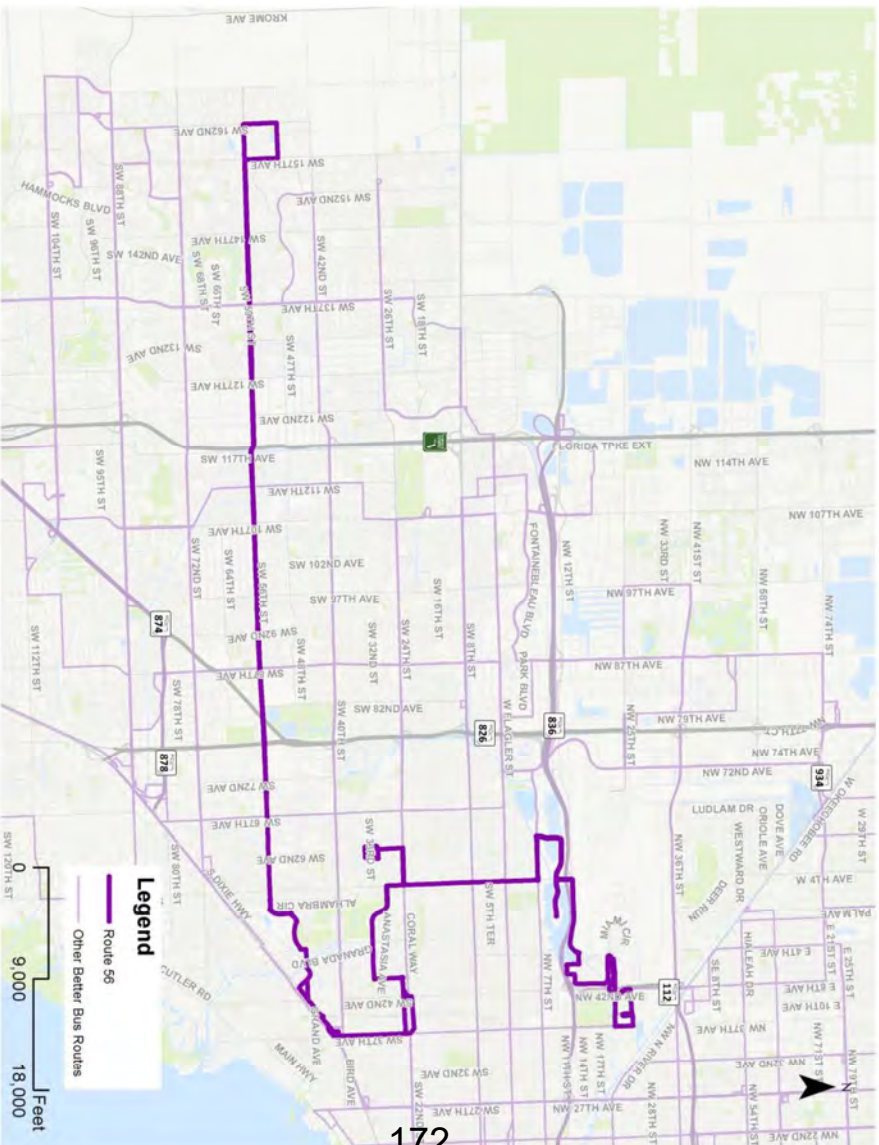
## Better Bus Route 56 – Airport-162 Ave via 56 St

Key Destinations: W 56 St / 162 Ave, Nicklaus Children’s Hospital, Coral Gables, University Metrorail station, Miami International Airport Metrorail station.

	Weekdays	Weekends
Peak Frequency	60	60 Sat No service Sun
Off Peak Frequency	60	No service Sun
Span of Service	6:00 AM to 8:00 PM	8:00 AM to 8:00 PM Sat No service Sun

### Note:

Existing Route 56 extended to cover route 238 Blue Lagoon segment and existing route 57 north of Coral Way to MIA



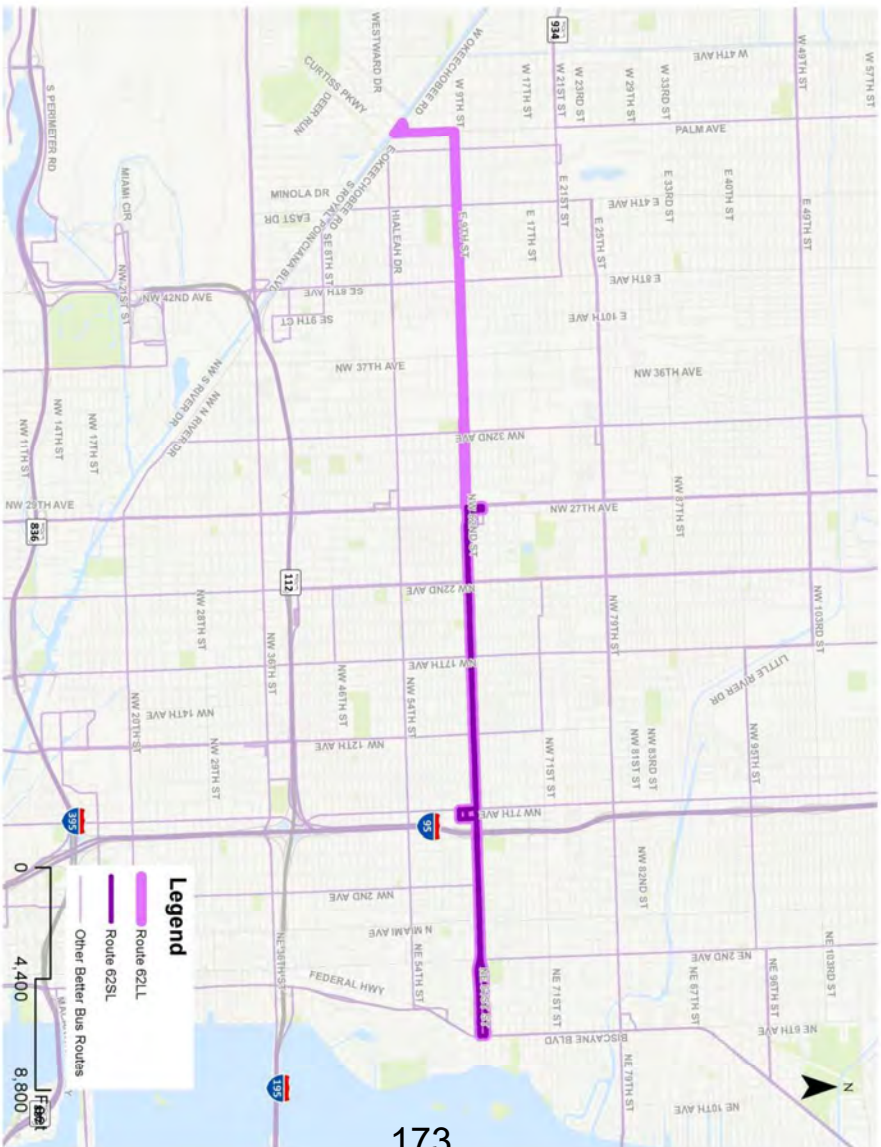


## Better Bus Route 62 – Hialeah-Biscayne Blvd via 62 St

**Key Destinations:** W 3 St & Palm Ave, NE 62 St & Biscayne Blvd, Edmonson Transit Village Metrobus terminal and Park & Ride, Dr. Martin Luther King, Jr. Metrorail station.

	Weekdays	Weekends
Peak Frequency	15/30	15/30 Sat 20/40 Sun
Off Peak Frequency	15/30	
Span of Service	4:00 AM to 12:00 AM	5:00 AM to 12:00 AM

**Note:**  
Improved 15 min frequency east of MLK Station.

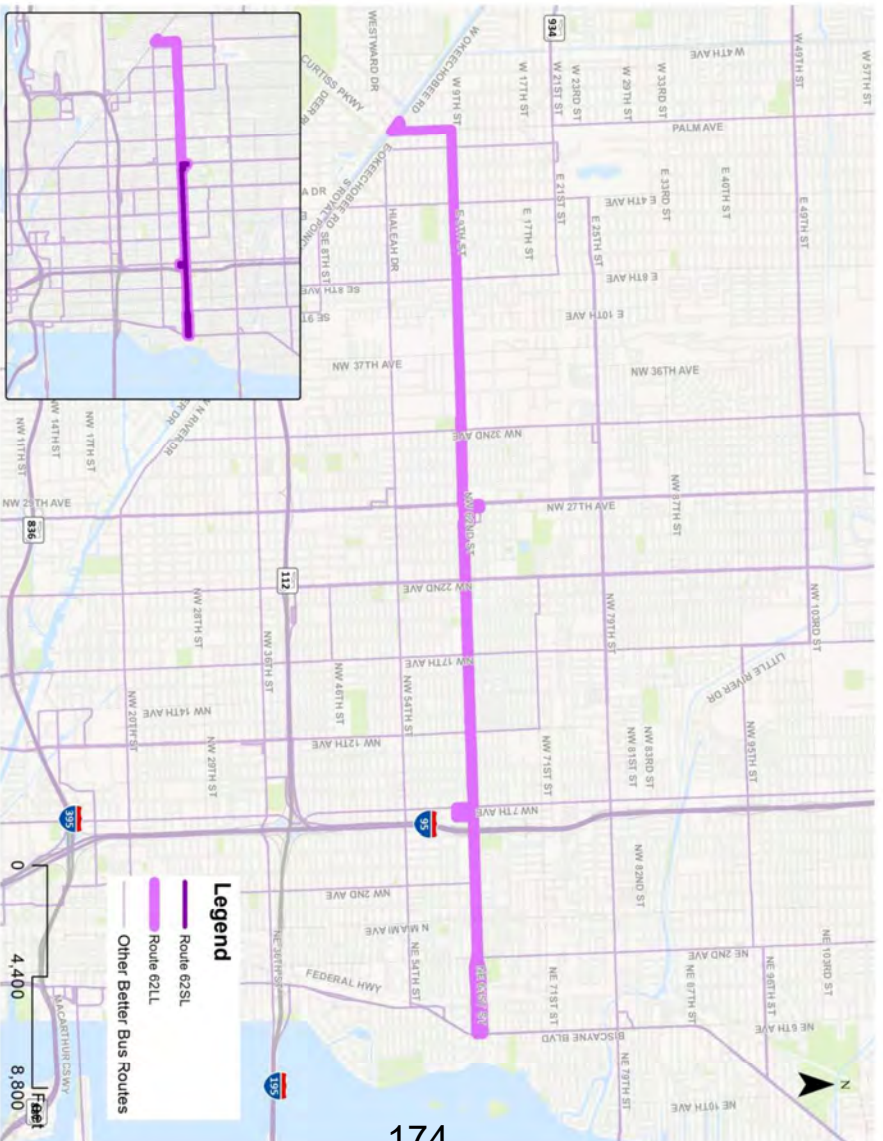


**Better Bus Route 62 – Hialeah-Biscayne Blvd via 62 St (LL)**

**Key Destinations:** W 3 St & Palm Ave, NE 62 St & Biscayne Blvd, Edmonson Transit Village Metrobus terminal and Park & Ride, Dr. Martin Luther King, Jr. Metrorail station.

	Weekdays	Weekends
Peak Frequency	30	30 Sat 40 Sun
Off Peak Frequency	30	
Span of Service	4:00 AM to 12:00 AM	5:00 AM to 12:00 AM Sat 6:00 AM to 8:00 PM Sun

**Note:**  
Improved 15 min frequency east of MLK Station.

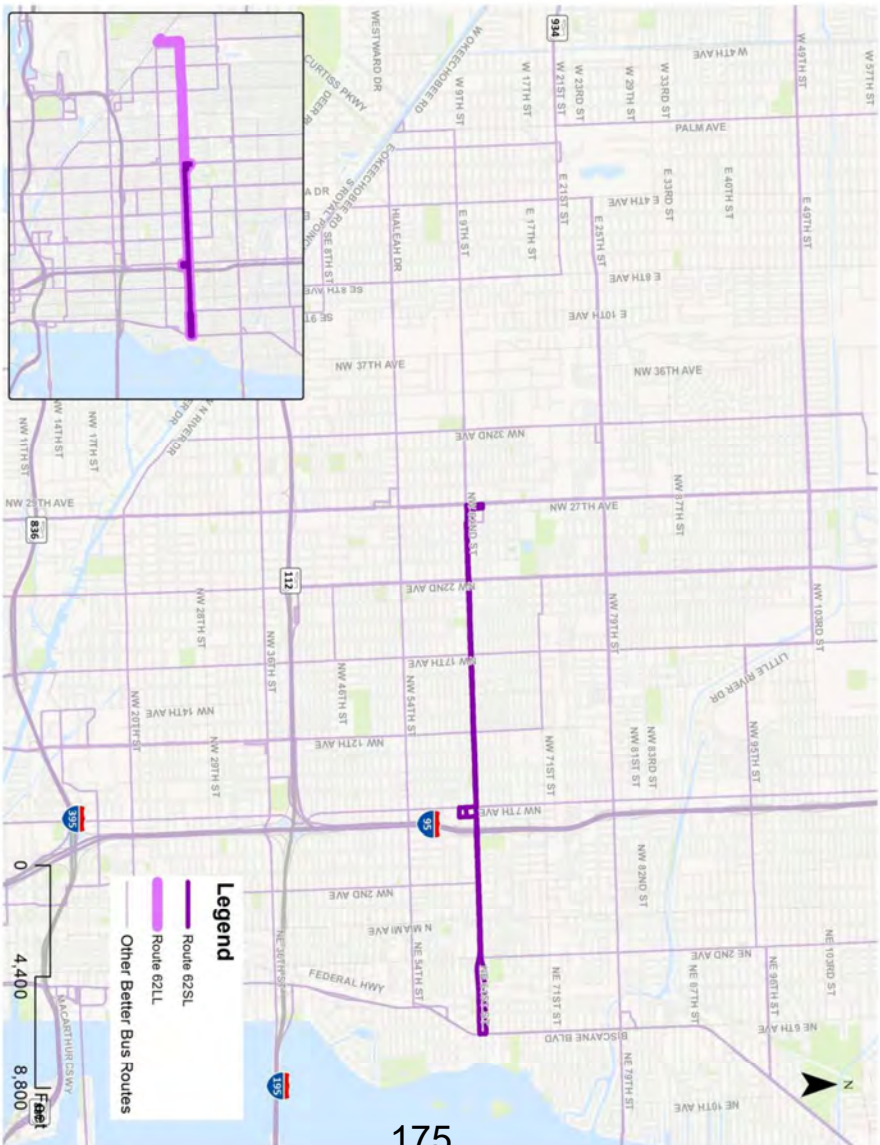


**Better Bus Route 62 – Hialeah-Biscayne Blvd via 62 St (SL)**

**Key Destinations:** W 3 St & Palm Ave, NE 62 St & Biscayne Blvd, Edmonson Transit Village Metrobus terminal and Park & Ride, Dr. Martin Luther King, Jr. Metrorail station.

	Weekdays	Weekends
Peak Frequency	30	30 Sat 40 Sun
Off Peak Frequency	30	
Span of Service	4:00 AM to 12:00 AM	5:00 AM to 12:00 AM

**Note:**  
Improved 15 min frequency east of MLK Station.





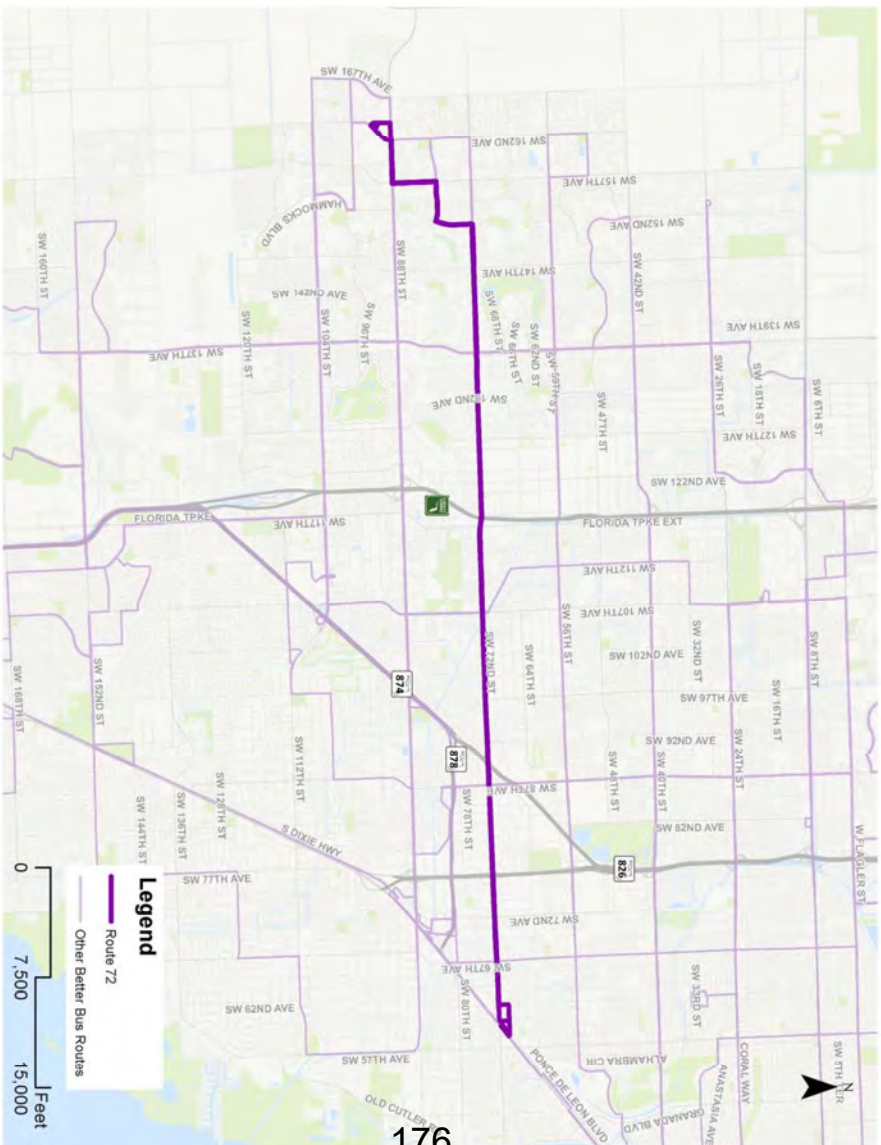
## **Better Bus Route 72 – S Miami-162 Ave via 72 St**

Key Destinations: South Miami Metrorail station, West Kendall Transit Terminal / Park & Ride.

	Weekdays	Weekends
Peak Frequency	30	30 Sat 30 Sun
Off Peak Frequency	30	
Span of Service	5:00 AM to 10:00 PM	5:00 AM to 12:00 AM Sat 5:00 AM to 10:00 PM Sun

### **Note:**

Existing branch along SW 137 Ave to Miller/47 St loop is eliminated. Minor alignment change on SW 152 Ave. No deviation to SW 56 St on weekends.



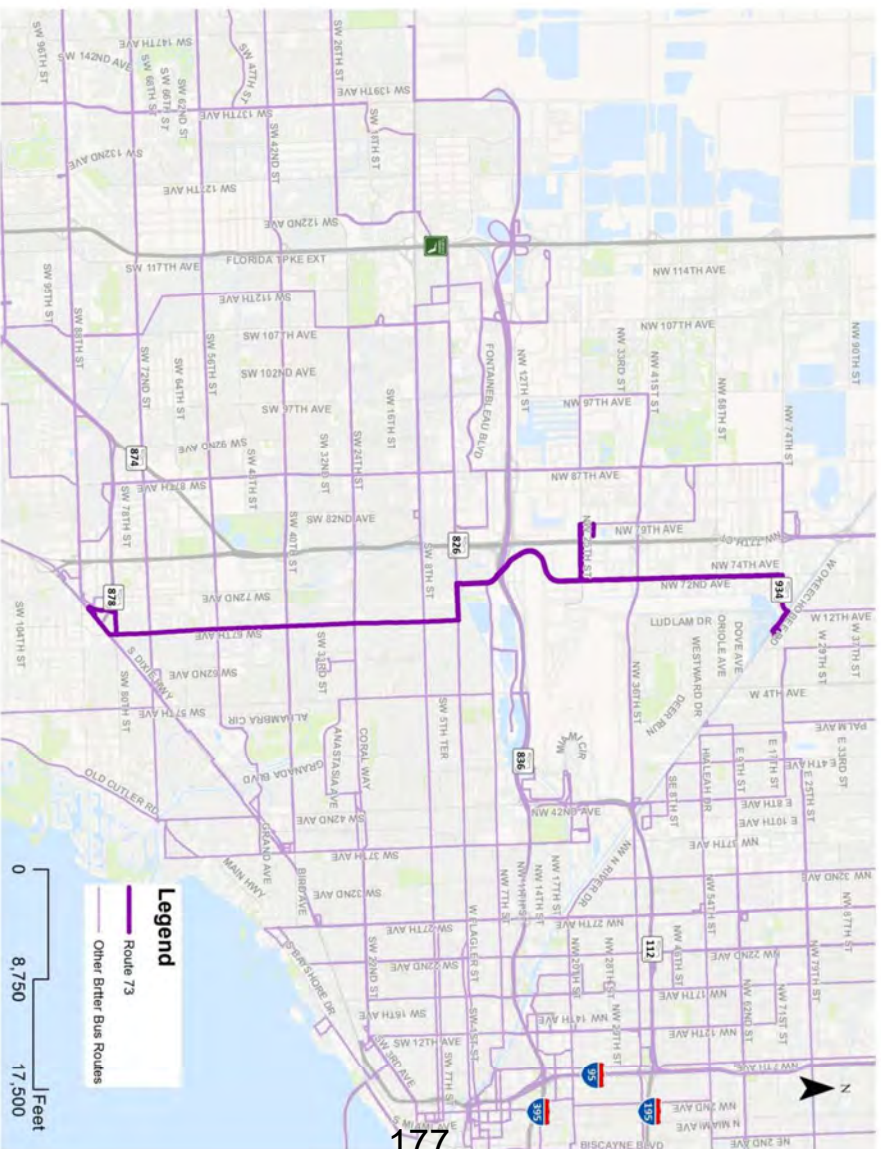


## **Better Bus Route 73 – Okeechobee Station-Dadeland No via 67/72 Ave**

**Key Destinations: Dadeland North Metrorail station, Okeechobee Metrorail station.**

	Weekdays	Weekends
Peak Frequency	See Peak 73	40 Sat 60 Sun
Off Peak Frequency	40	
Span of Service	6:00 AM to 7:00 PM	8:00 AM to 10:00 PM Sat 8:00 AM to 8:00 PM Sun

**Note:**  
Existing Route 73 truncated at Okeechobee Station. Serves new Jackson West campus. Also truncated at DLN Station. New peak service added to provide peak hour frequency overlay to route 73. Serves existing route 57 alignment south of SW 88

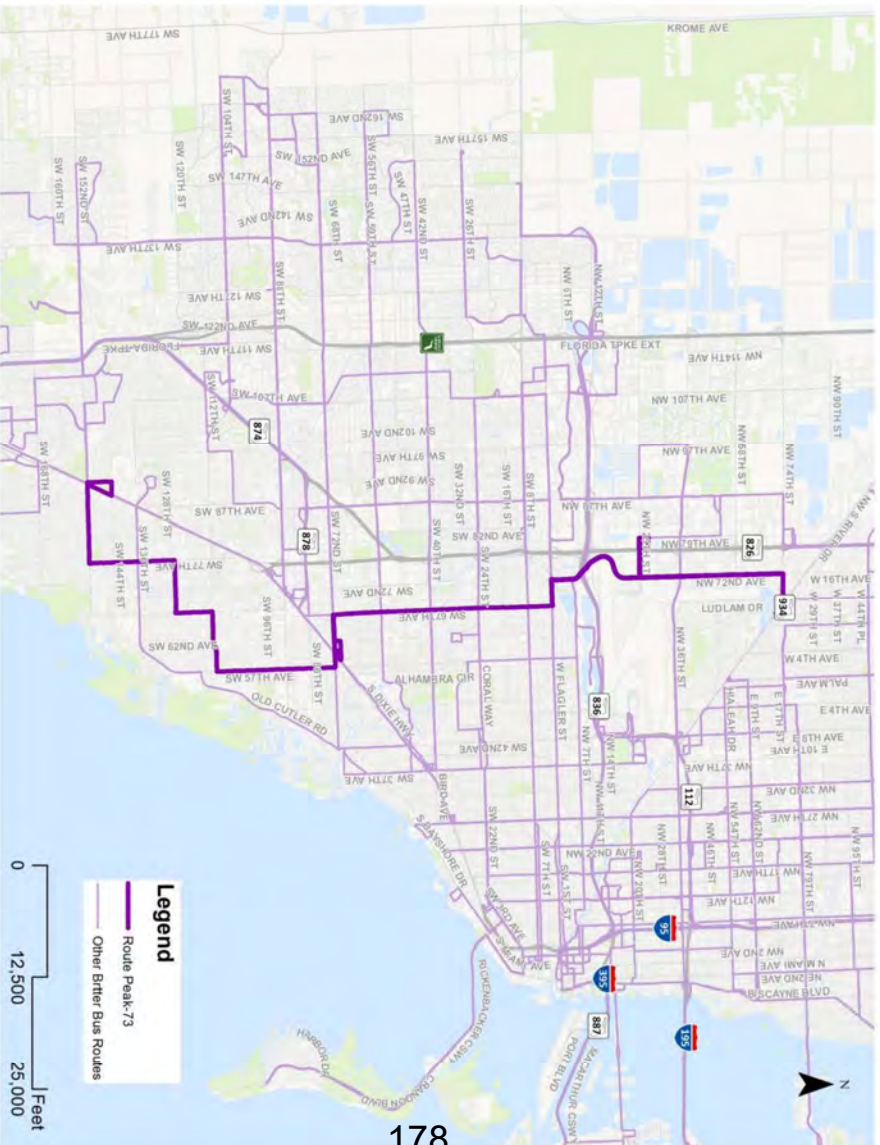


## Better Bus Route Peak 73 – Okeechobee Station – SW 152 St/Transitway

Key Destinations: Dadeland North Metrorail station, Okeechobee Metrorail station, Pinecrest, Palmetto Bay.

	Weekdays	Weekends
Peak Frequency	40	No service
Off Peak Frequency	See 73	
Span of Service	6:00 AM to 9:00 AM; 4:00 PM to 7:00 PM	

Note:  
Existing Route 73 truncated at Okeechobee Station. Serves new Jackson West campus. Also truncated at DLN Station. New peak service added to provide peak hour frequency overlay to route 73. Serves existing route 57 alignment south of SW 88 St.



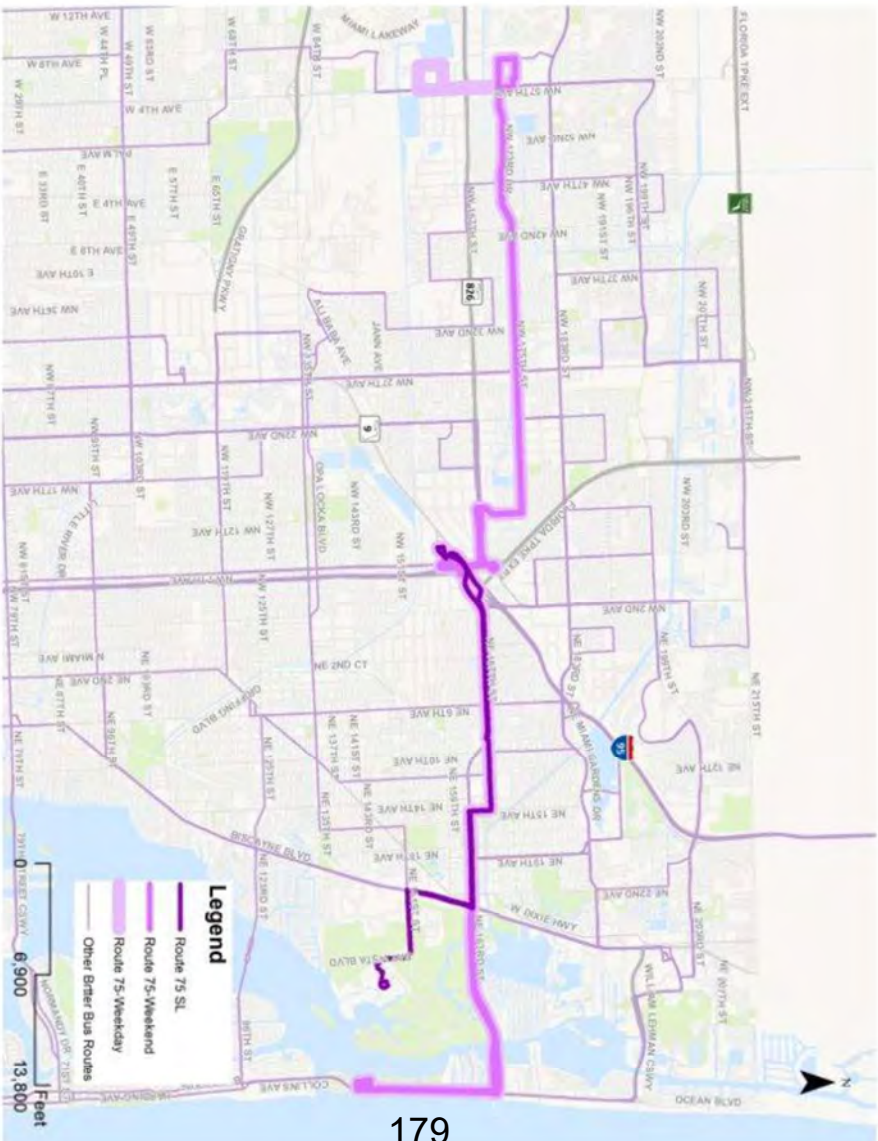
## Better Bus Route 75 – Miami Lakes-Haulover

Key Destinations: Miami Lakes, 163<sup>rd</sup> St Mall, Haulover.

	Weekdays	Weekends
Peak Frequency	15/30	15/30 Sat 15/30 Sun
Off Peak Frequency	15/30	
Span of Service	5:00 AM to 10:00 PM	5:00 AM to 12:00 AM Sat 5:00 AM to 10:00 PM Sun

### Note:

Existing Route 75 Streamlined and extended to Haulover. Better Bus Route 76 will provide 60 min service to deviations between NW 199 St/163 St and NW 14 Ave/Mall at 163 St, 7-days. No service to NW 158 St on weekends. Will serve FIU.



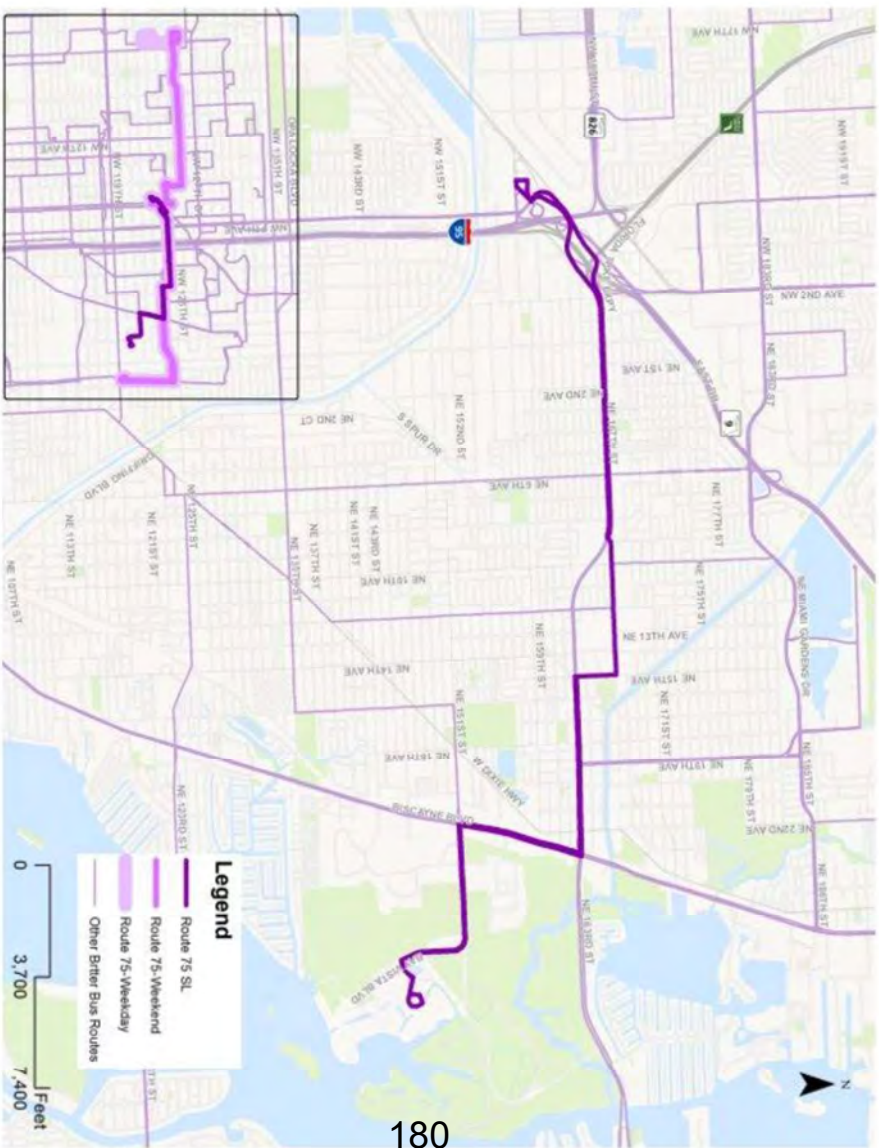


## **Better Bus Route 75 SL – Golden Glades to FIU**

**Key Destinations: Golden Glades, 163<sup>rd</sup> St Mall, FIU**

	Weekdays	Weekends
Peak Frequency	30	30 Sat 30 Sun
Off Peak Frequency	30	
Span of Service	5:00 AM to 10:00 PM	5:00 AM to 12:00 AM Sat 5:00 AM to 10:00 PM Sun

Note: Provides frequent 15 minute service between Golden Glades and Biscayne Blvd.





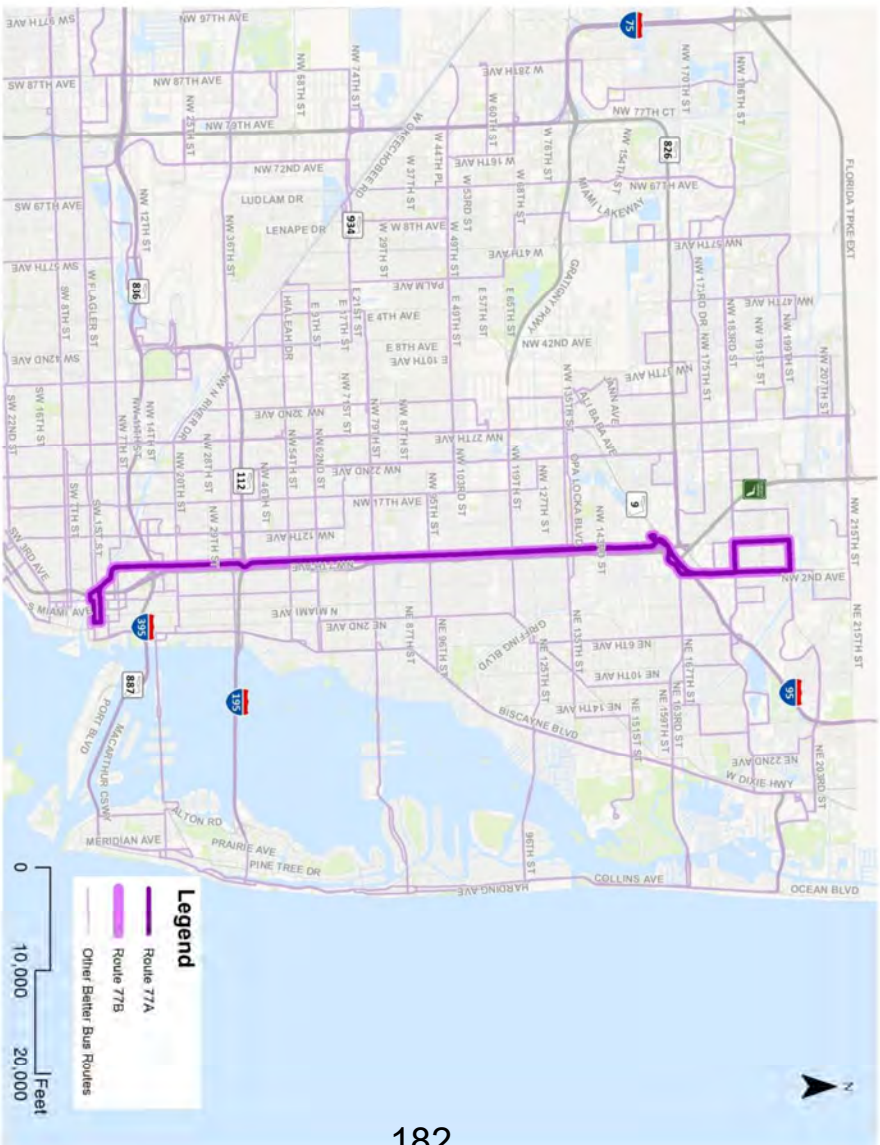


**Better Bus Route 77 – Norwood-Downtown via NW 7 Ave**

**Key Destinations:** NW 199 St/NW 7 Ave, Government Center Metrorail and Metromover station, Golden Glades Terminal and Park & Ride, Edmonson Transit Village Metrobus terminal and Park & Ride and Culmer Metrorail station.

	Weekdays	Weekends
Peak Frequency	10/20	15/30 Sat 20/40 Sun
Off Peak Frequency	15/30	
Span of Service	24 hours	24 hours

**Note:**  
Frequency increased to offset discontinuation of route 277.

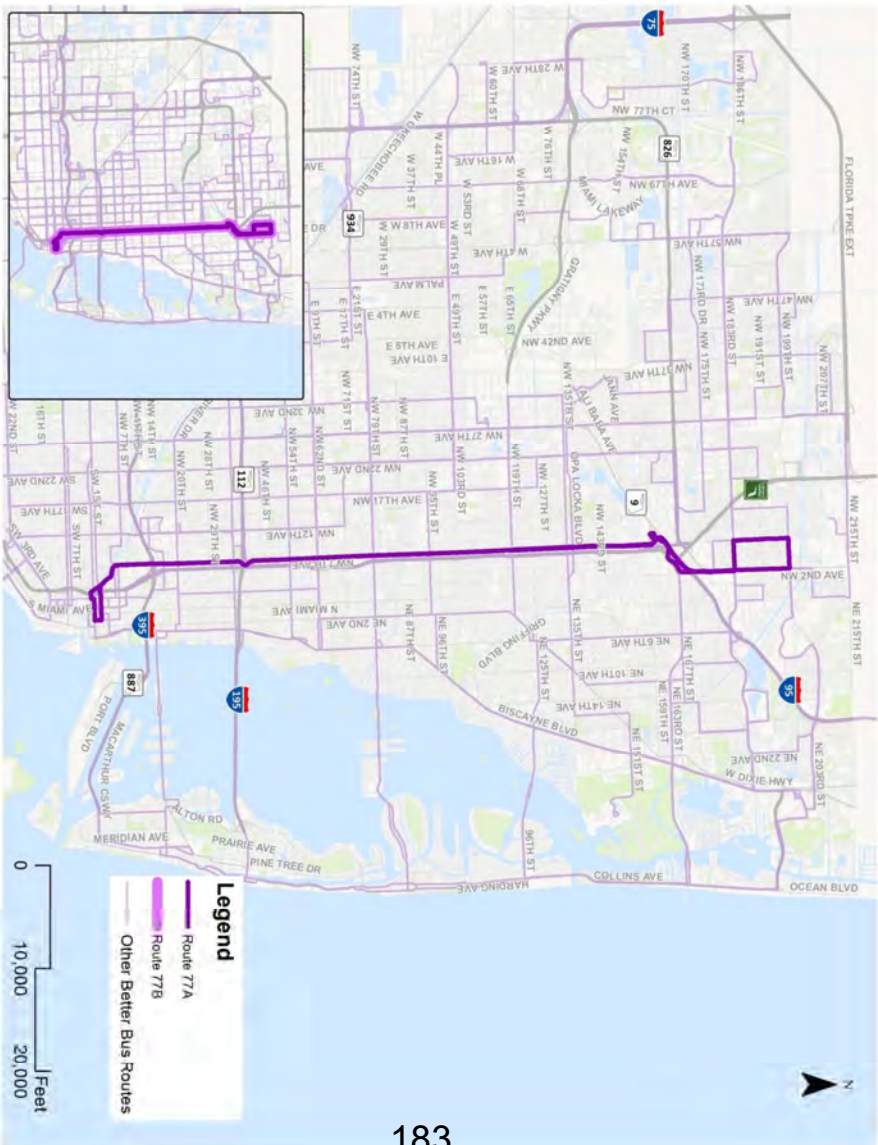


**Better Bus Route 77A – Norwood-Downtown via NW 7 Ave**

**Key Destinations:** NW 199 St/NW 7 Ave, Government Center Metrorail and Metromover station, Golden Glades Terminal and Park & Ride, Edmonson Transit Village Metrobus terminal and Park & Ride and Culmer Metrorail station.

	Weekdays	Weekends
Peak Frequency	20	30 Sat 40 Sun
Off Peak Frequency	30	
Span of Service	4:00 AM to 12:00 AM	5:00 AM to 12:00 AM Sat 6:00 AM to 8:00 PM Sun

**Note:**  
Frequency increased to offset discontinuation of route 277.



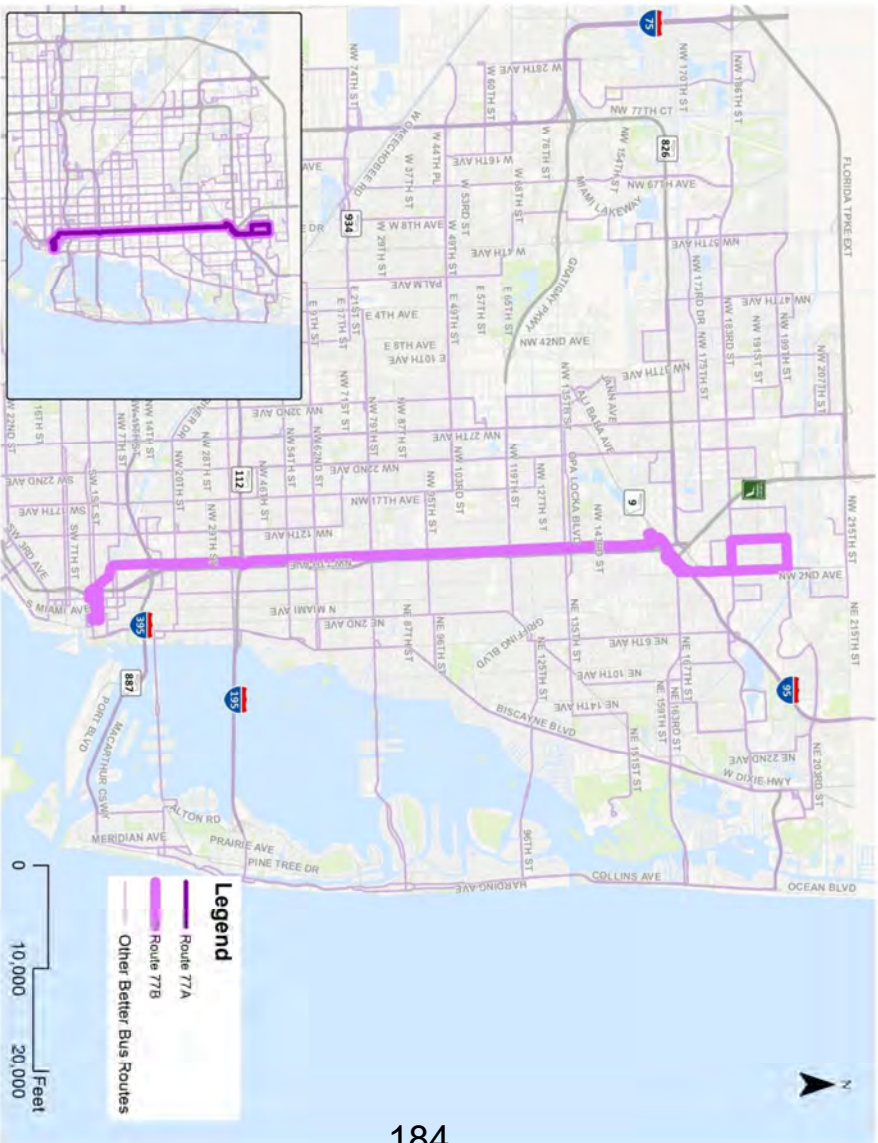


**Better Bus Route 77B – Norwood-Downtown via NW 7 Ave**

**Key Destinations:** NW 199 St/NW 7 Ave, Government Center Metrorail and Metromover station, Golden Glades Terminal and Park & Ride, Edmonson Transit Village Metrobus terminal and Park & Ride and Culmer Metrorail station.

	Weekdays	Weekends
Peak Frequency	20	30 Sat 40 Sun
Off Peak Frequency	30	
Span of Service	24 hours	24 hours

**Note:**  
Frequency increased to offset discontinuation of route 277.

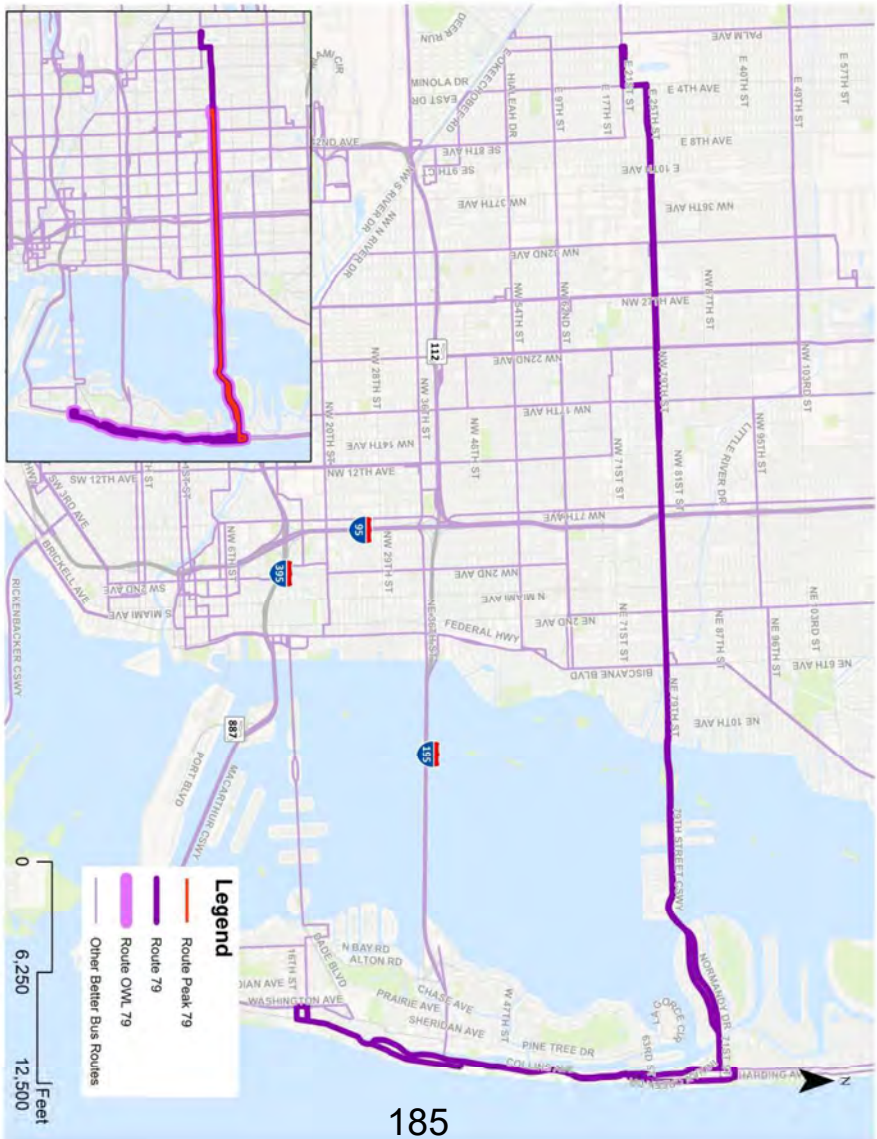


**Better Bus Route 79 – Hialeah Metrorail to South Beach via NE 79<sup>th</sup> St**

**Key Destinations: Northside Metrorail Station, Hialeah Metrorail, Tri-Rail Station, South Beach**

	Weekdays	Weekends
Peak Frequency	15	15 Sat 20 Sun
Off Peak Frequency	15	
Span of Service	4:00 AM to 12:00 AM	5:00 AM to 12:00 AM

**Note: Same as existing but does not enter Amtrak and does not directly serve E 32<sup>nd</sup> St and Palm Ave in Hialeah**

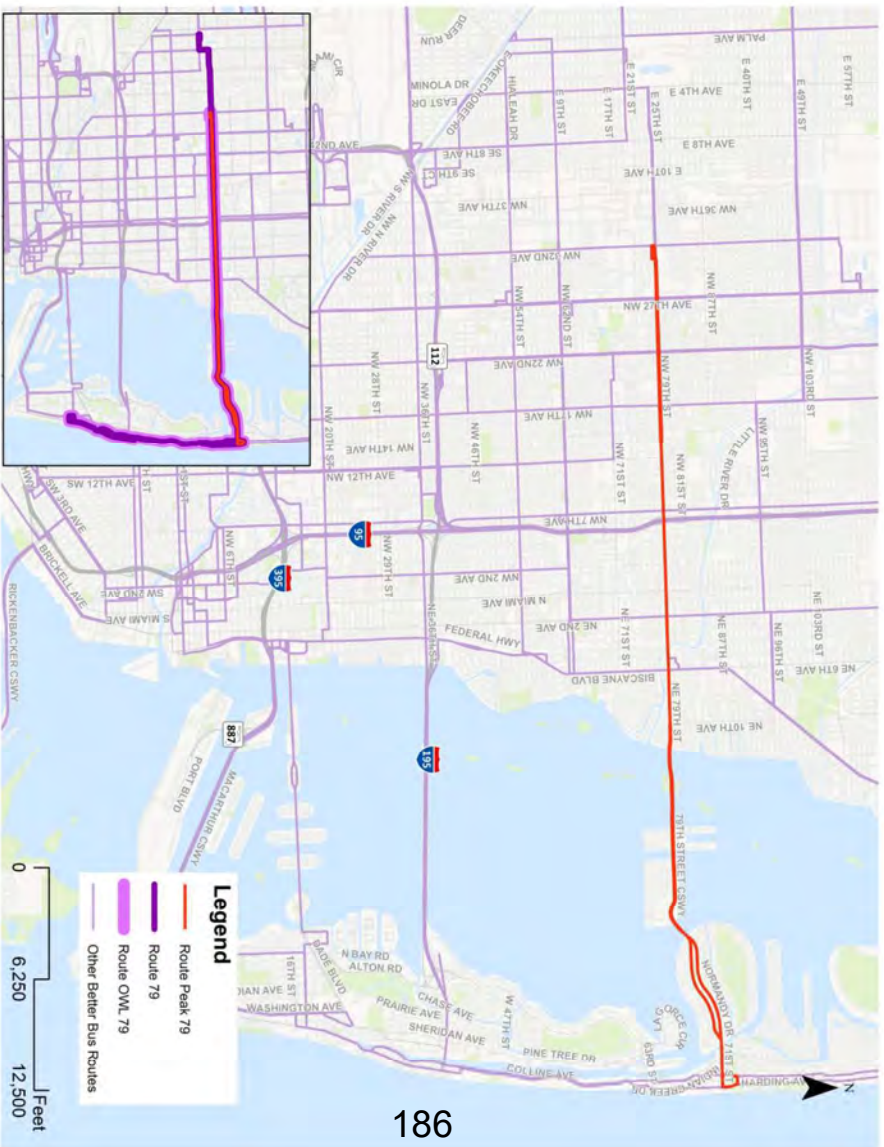


## Better Bus Peak 79 MAX – Mia Beach - Northside Metrorail

Key Destinations: Key Destinations:  
Northside Metrorail station, to 73 St & Collins Ave on Miami Beach.

	Weekdays	Weekends
Peak Frequency	24	No Service
Off Peak Frequency	No Service	No Service
Span of Service	6:00 AM – 9:00AM 3:30 PM – 7:00PM	No Service

Note: Limited stops. Same as existing route



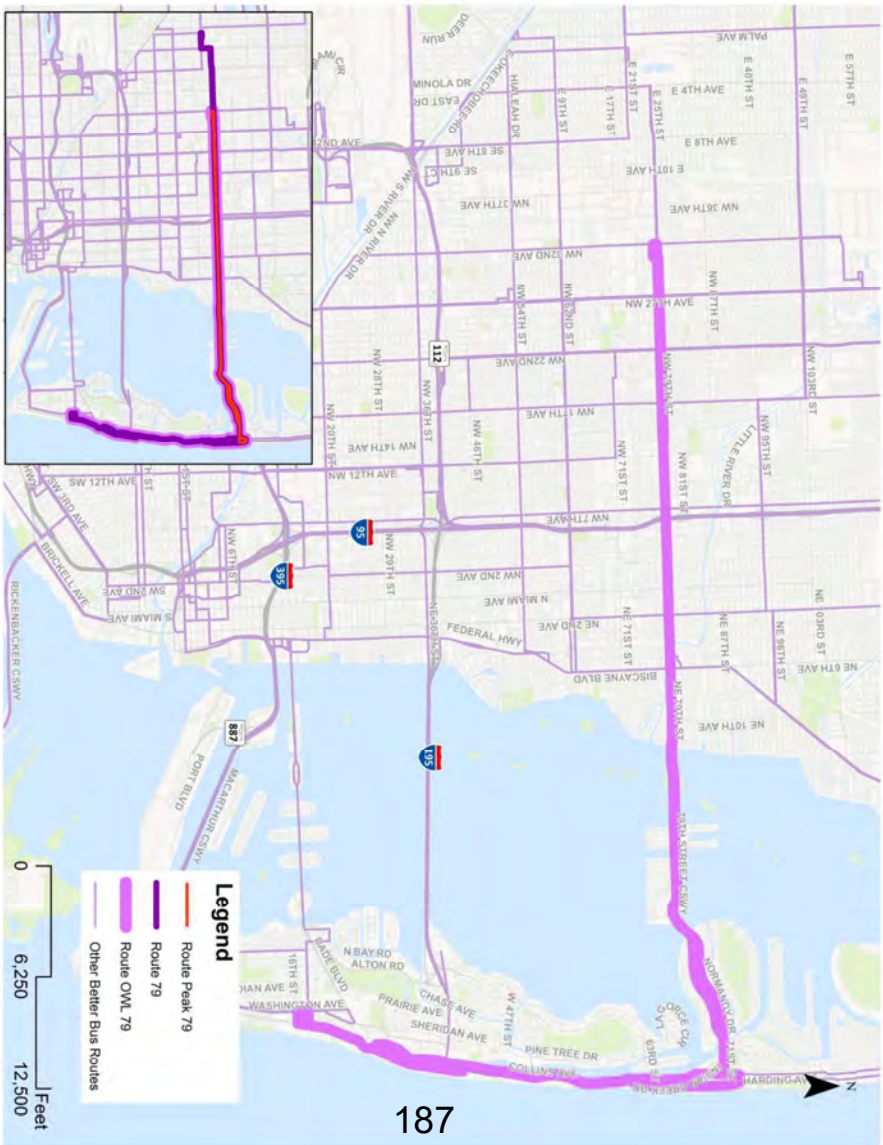


## Better Bus Route 79 OWL – Northside- Miami Beach

Key Destinations: Northside Metrorail station, 73 St & Collins Ave on Miami Beach, South Beach.

	Weekdays	Weekends
Peak Frequency	60	60
Off Peak Frequency	60	60
Span of Service	12:00 AM to 4:00 AM	12:00 AM to 5:00 AM

Note: Same as existing. Service to Lincoln Rd overnight.



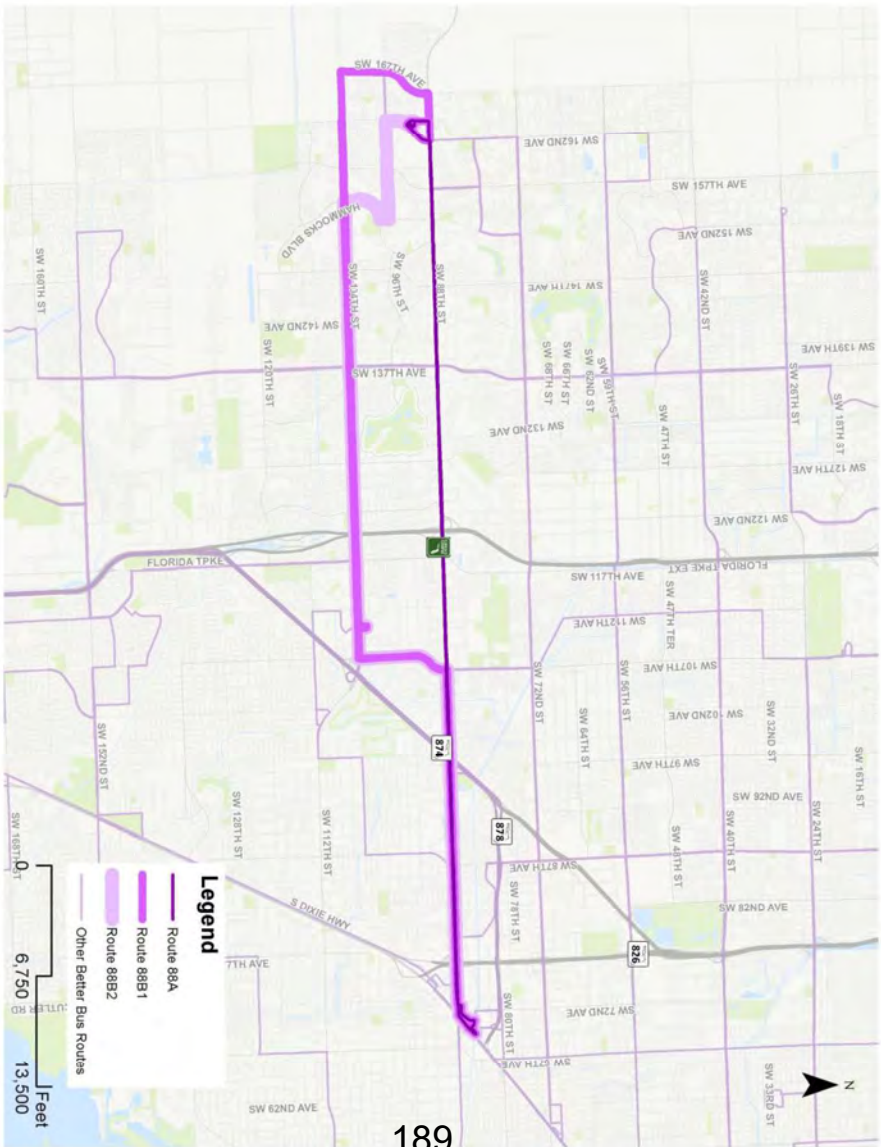


## Better Bus Route 88 – West Kendall Terminal to Dadeland North

Key Destinations: SW 88/104 St, West Kendall Transit Terminal / Park & Ride, Dadeland North Metrorail station.

	Weekdays	Weekends
Peak Frequency	15/30/60	15/30/60 Sat 20/40/80 Sun
Off Peak Frequency	15/30/60	
Span of Service	4:00 AM to 12:00 AM	5:00 AM to 12:00 AM Sat 6:00 AM to 8:00 PM Sun

Note:  
New branch to SW 104 St.



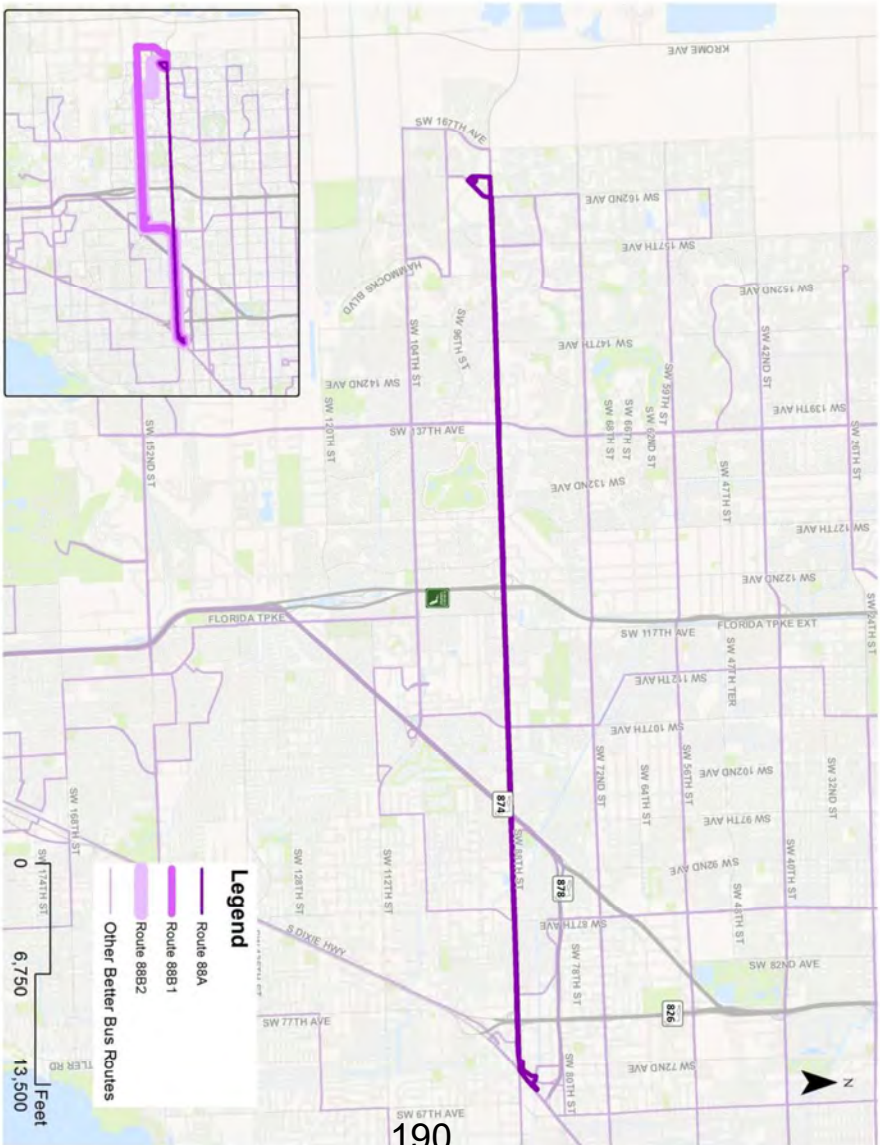


## Better Bus Route 88A – West Kendall Terminal to Dadeland North

Key Destinations: SW 88 St, West Kendall Transit Terminal / Park & Ride, Dadeland North Metrorail station.

	Weekdays	Weekends
Peak Frequency	30	30 Sat 40 Sun
Off Peak Frequency	30	
Span of Service	4:00 AM to 12:00 AM	5:00 AM to 12:00 AM Sat 6:00 AM to 8:00 PM Sun

**Note:**  
New branch to SW 104 St.

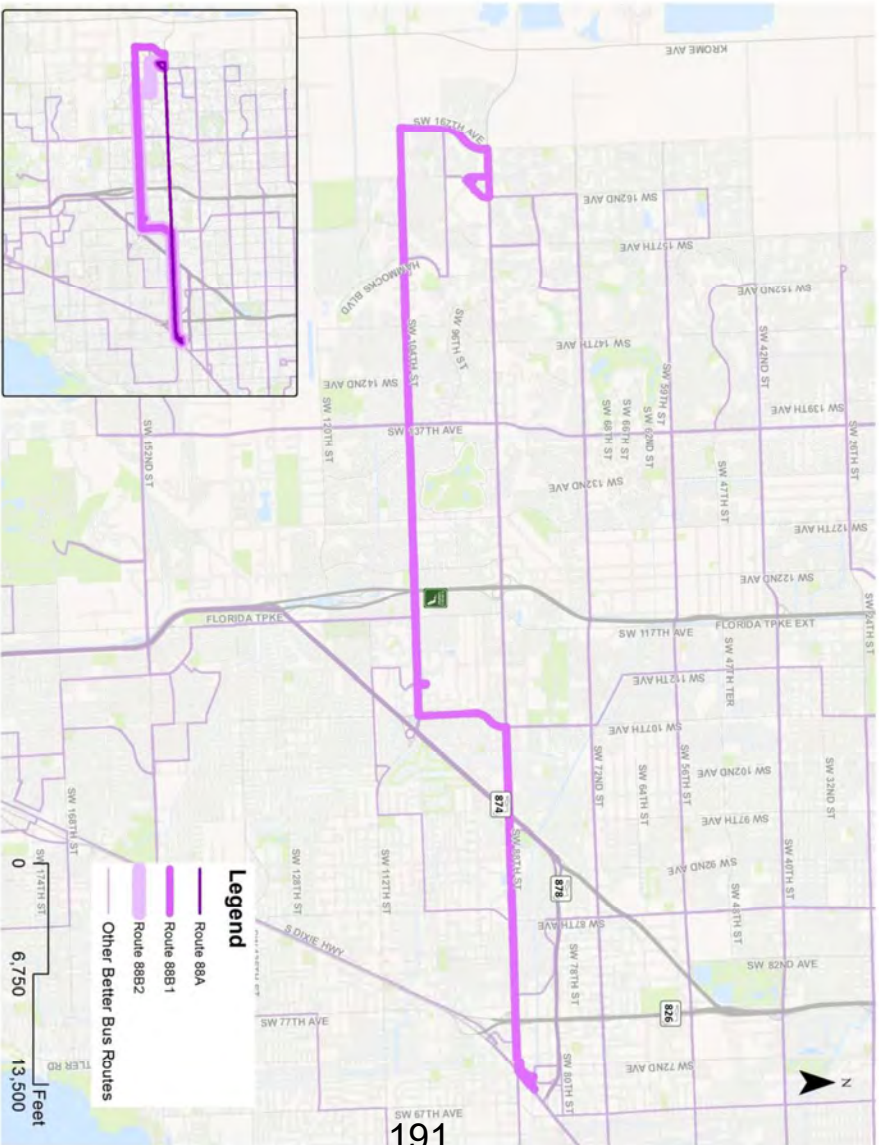


**Better Bus Route 88B1 – West Kendall Terminal to Dadeland North**

Key Destinations: SW 104 St, West Kendall Transit Terminal / Park & Ride, Dadeland North Metrorail station.

	Weekdays	Weekends
Peak Frequency	60	60 Sat 80 Sun
Off Peak Frequency	60	
Span of Service	4:00 AM to 12:00 AM	5:00 AM to 12:00 AM Sat 6:00 AM to 8:00 PM Sun

**Note:**  
New branch to SW 104 St.

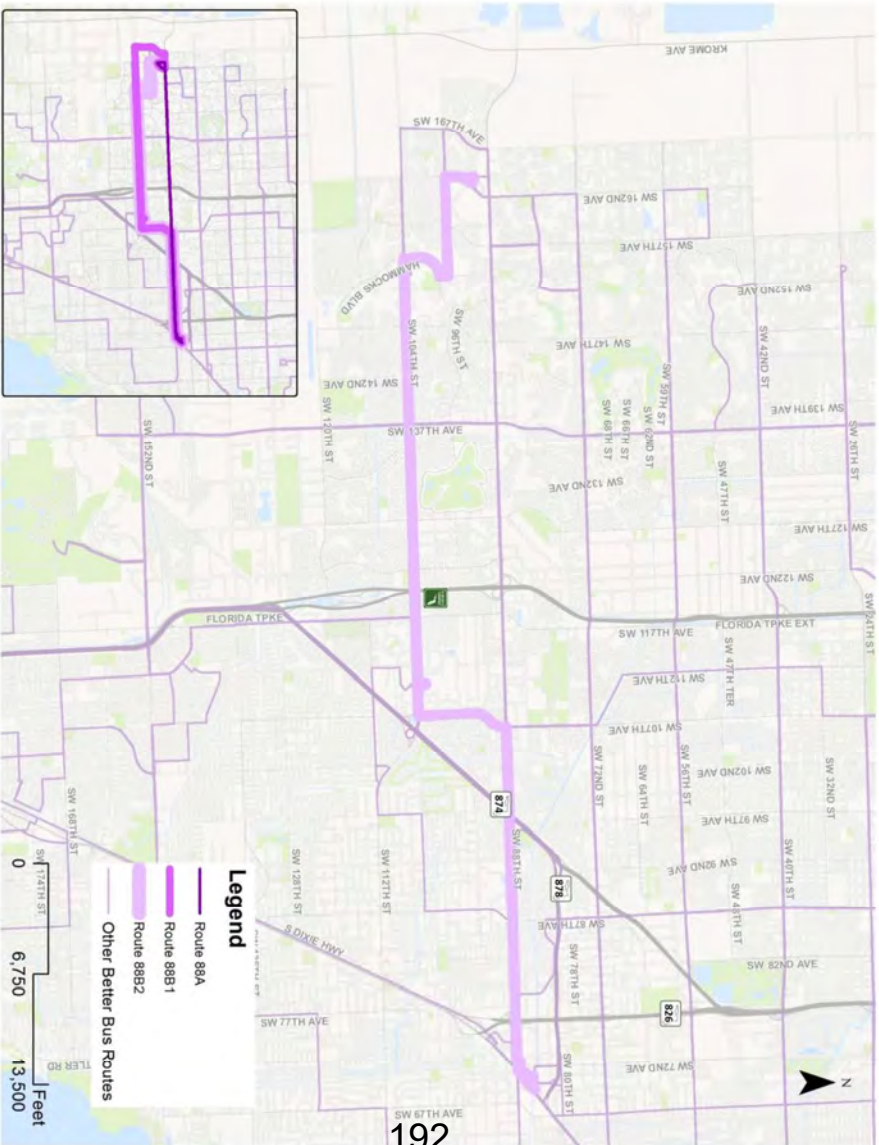


**Better Bus Route 88B2 – West Kendall Terminal to Dadeland North**

Key Destinations: SW 104 St, West Kendall Transit Terminal / Park & Ride, Dadeland North Metrorail station.

	Weekdays	Weekends
Peak Frequency	60	60 Sat 80 Sun
Off Peak Frequency	60	
Span of Service	4:00 AM to 12:00 AM	5:00 AM to 12:00 AM Sat 6:00 AM to 8:00 PM Sun

**Note:**  
New branch to SW 104 St.



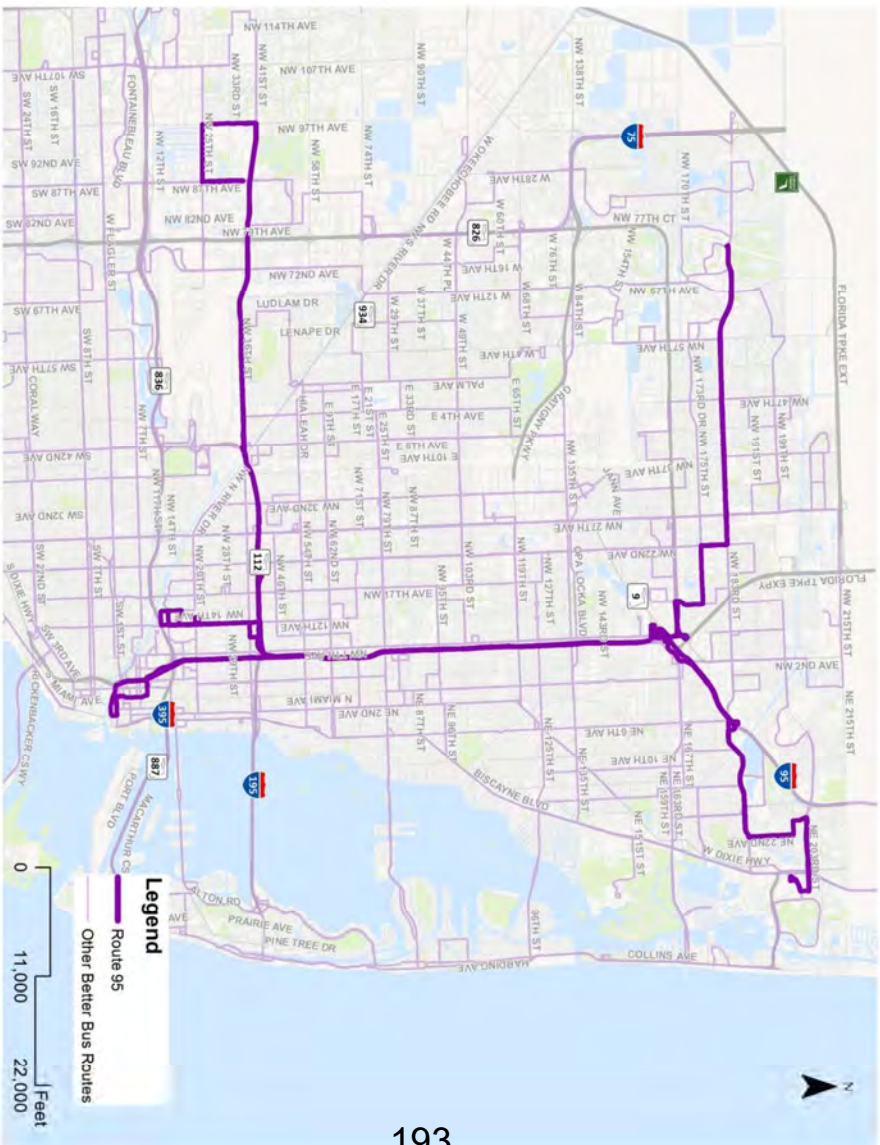


## Better Bus Route Peak 95 – I-95 Golden Glades Express

Key Destinations: Golden Glades Park & Ride Lot, Civic Center, Veterans Hospital, Jackson Memorial Hospital, Norwood, Earlington Heights Metrorail station, Downtown Miami, Brickell.

	Weekdays	Weekends
Peak Frequency	5/30	
Off Peak Frequency	No service	
Span of Service	5:30 AM to 9:30 AM; 2:30 PM to 6:15 PM	No service

**Note:**  
No change from existing Route 95.

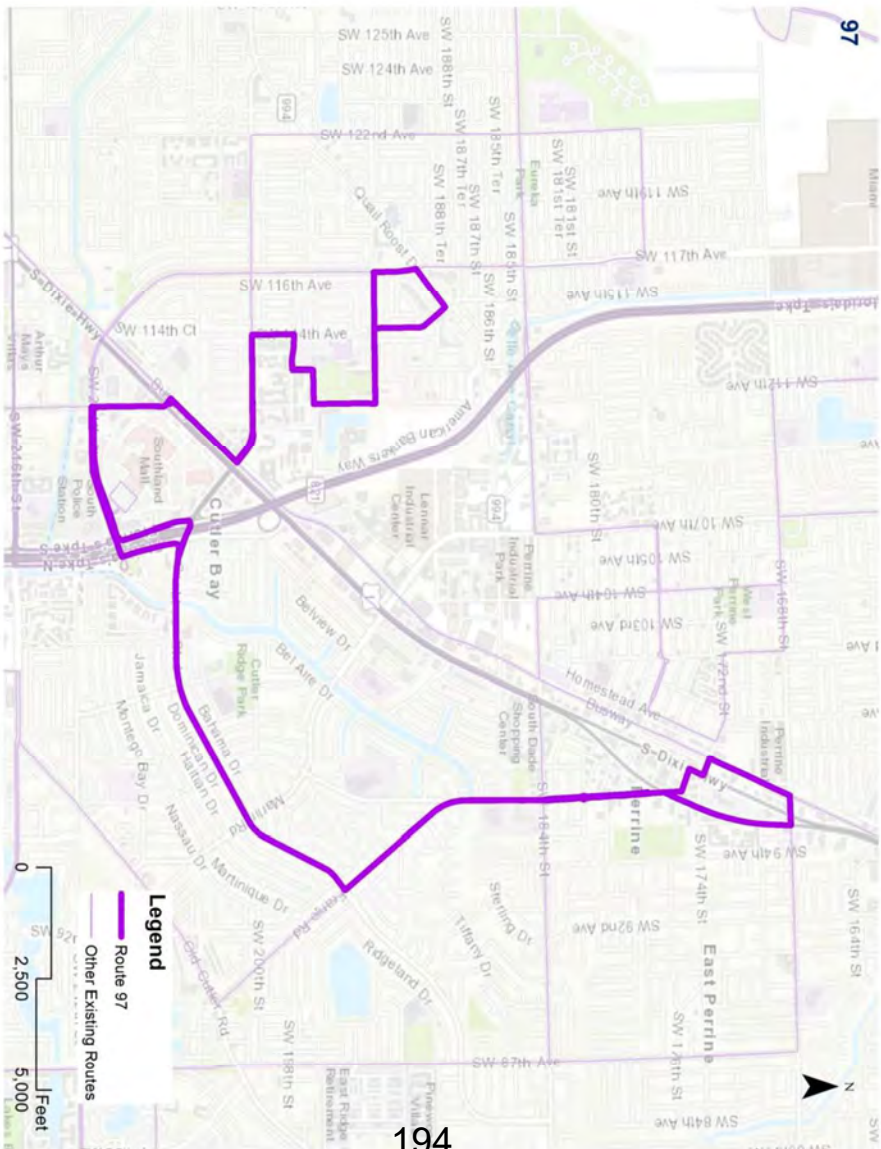


**Better Bus Route 97 – So. Miami Hts- Perrine via Southland**

Key Destinations: Perrine, South Miami Heights, Cutler Bay, Park & Ride at 112th Ave station on South Dade TransitWay.

	Weekdays	Weekends
Peak Frequency	40	40 Sat 40 Sun
Off Peak Frequency	40	
Span of Service	6:00 AM to 8:00 PM	8:00 AM to 8:00 PM Sat 7:00 AM to 8:00 PM Sun

**Note:**  
Renamed from Route 1.

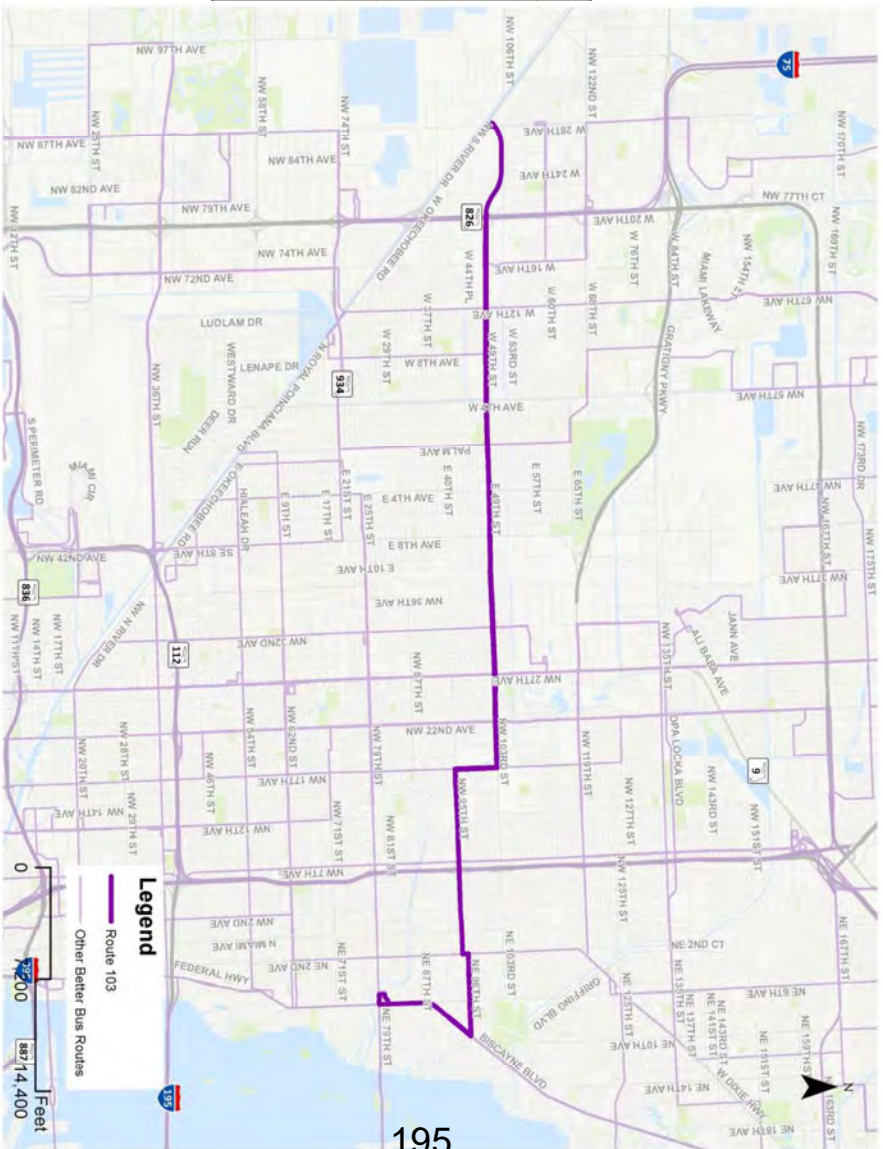


**Better Bus Route 103 – Hialeah Gardens-Biscayne Blvd via 49/103 St**

Key Destinations: Miami Shores (Biscayne Blvd / NE 79 St.), Hialeah Gardens (NW 87 Ave / 103 St.).

	Weekdays	Weekends
Peak Frequency	30	30 Sat 30 Sun
Off Peak Frequency	30	
Span of Service	5:00 AM to 10:00 PM	5:00 AM to 12:00 AM Sat 5:00 AM to 10:00 PM Sun

**Note:**  
Renamed from existing Route 33. No peak service west of Okeechobee Rd.





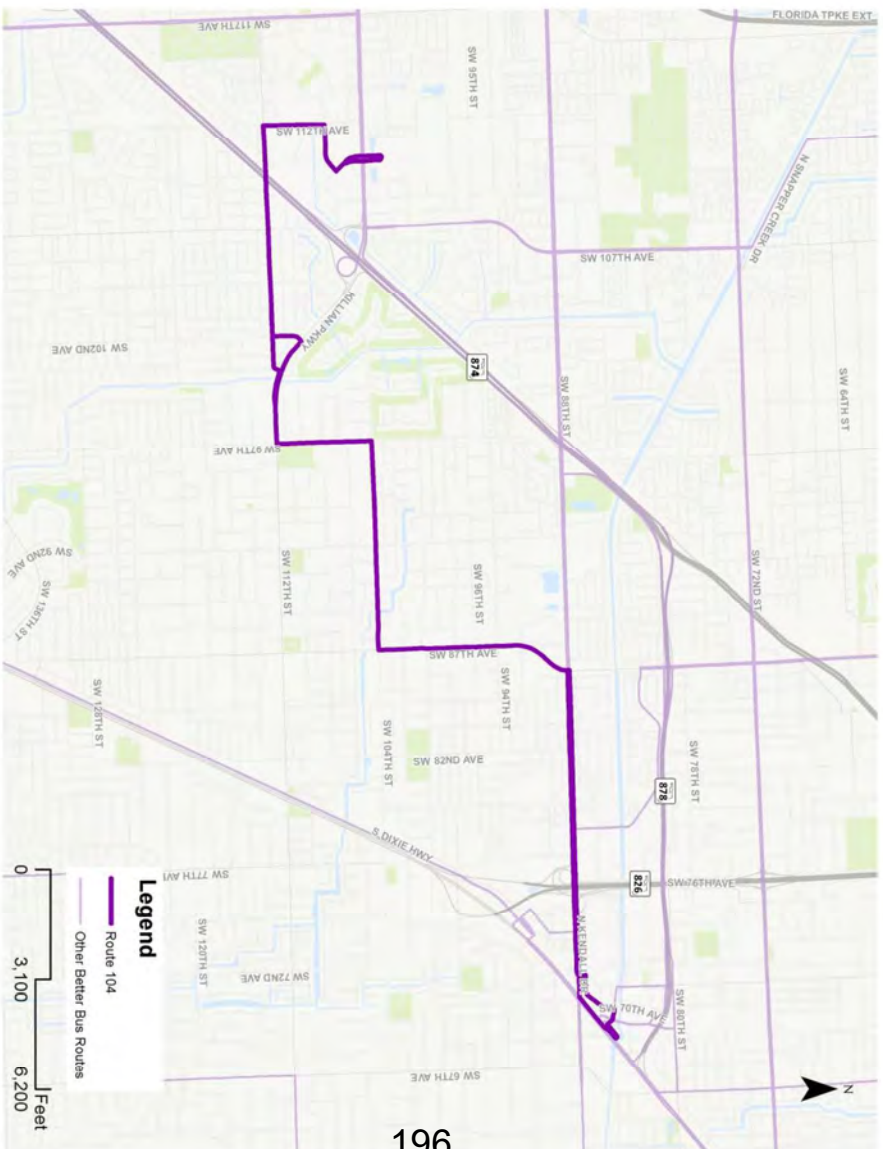
**Better Bus Route 104 – MDC Kendall-Dadeland North Station**

Key Destinations: Miami Dade College Kendall campus, Dadeland North Metrorail station.

	Weekdays	Weekends
Peak Frequency	60	60
Off Peak Frequency	60	
Span of Service	6:00 AM to 8:00 PM	8:00 AM to 8:00 PM

**Note:**

Existing Route 104 truncated at MDC Kendall campus. Better Bus Route 88 will serve areas to the west along SW 104 St to West Kendall Terminal.



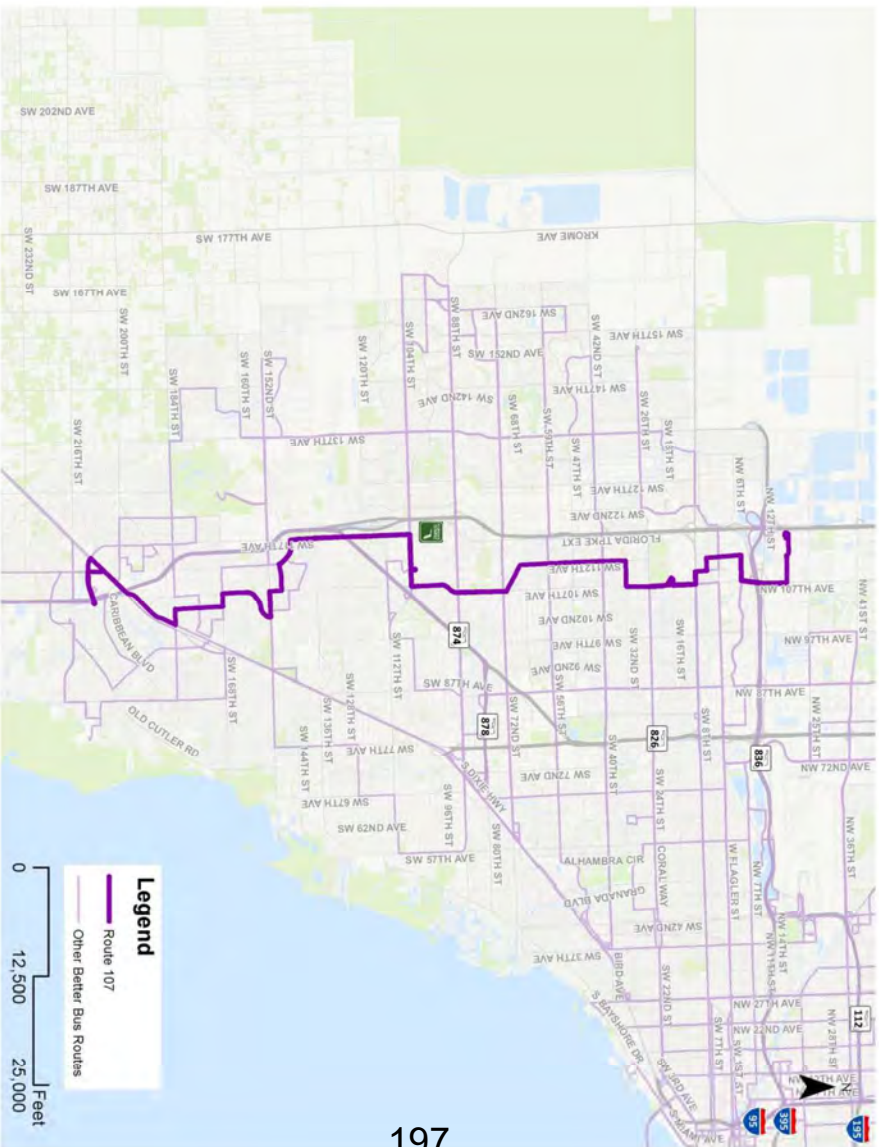
## Better Bus Route 107 – Dolphin Mall-Cutler Bay

**Key Destinations:** Miami Dade College Kendall Campus, Dolphin Mall Metrobus terminal, FIU Mardique Campus Metrobus terminal, Goulds, Cutler Bay.

	Weekdays	Weekends
Peak Frequency	30	30 Sat 30 Sun
Off Peak Frequency	30	
Span of Service	5:00 AM to 12:00 AM	5:00 AM to 11:00 PM

### Note:

Renamed from existing Route 71. Route will be extended to serve areas existing route 35 serves north of Southland Mall.









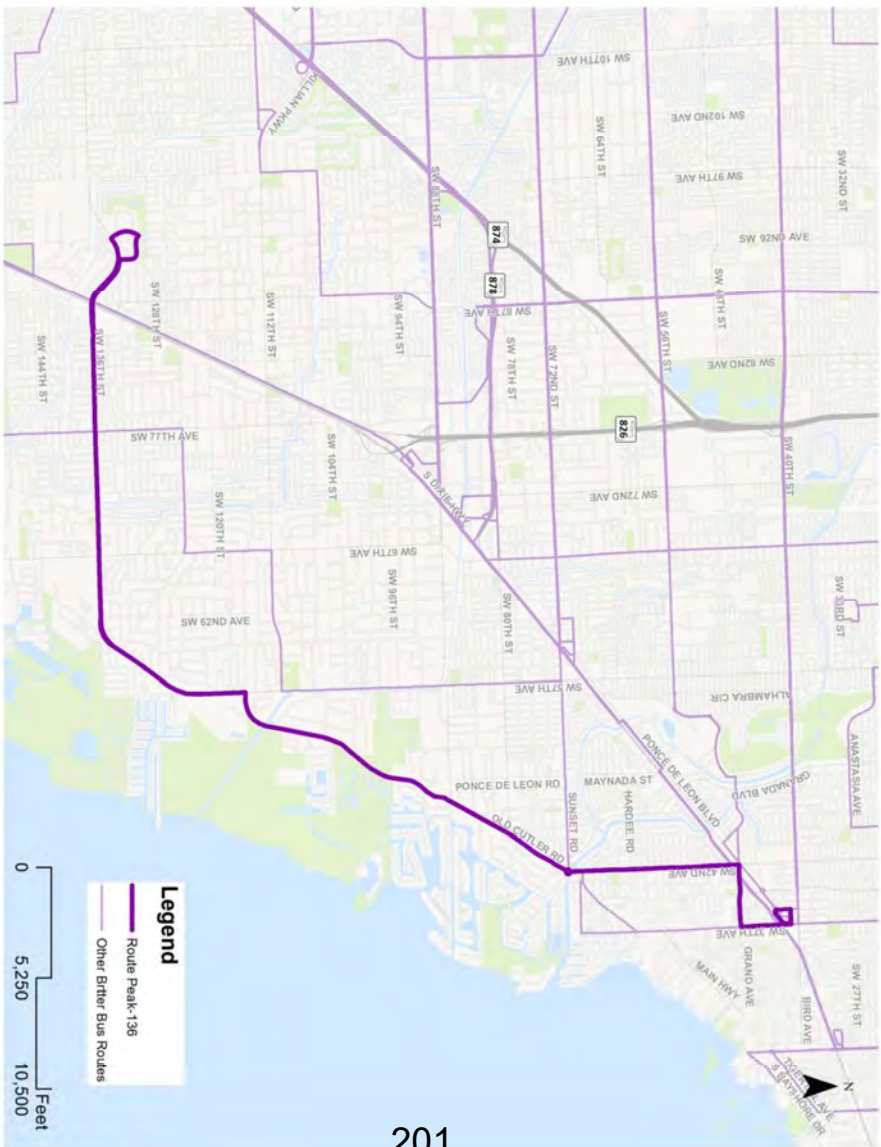


**Better Bus Route Peak-136 –Douglas Rd-  
Old Cutler-SW 136 St**

Key Destinations: Douglas Rd Metrorail station.

	Weekdays	Weekends
Peak Frequency	40	
Off Peak Frequency	No service	No service
Span of Service	5:00 AM to 8:15 AM; 3:00 PM to 4:15 PM	

Note:  
New route.







## **Better Bus Route 152 – Country Walk-152**

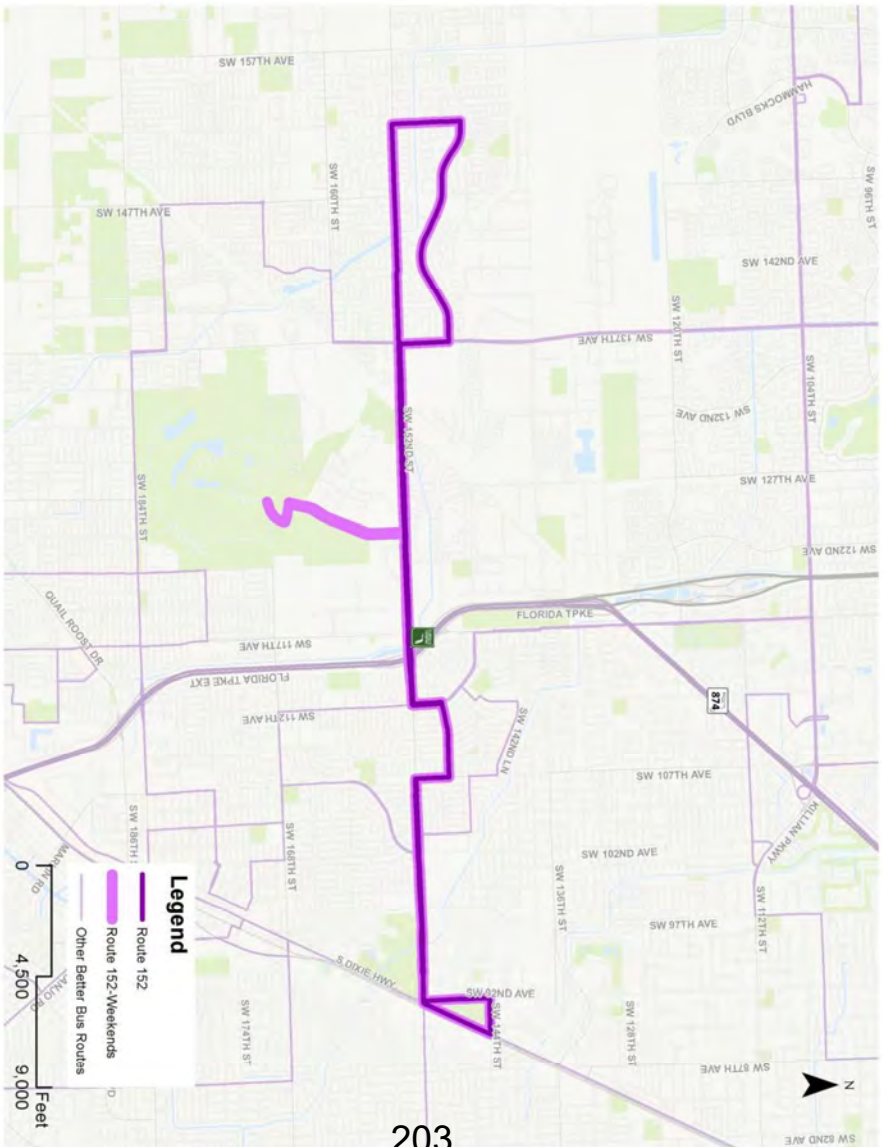
### **St/Transitway**

Key Destinations: Country Walk, SW 152 Street/Coral Reef Drive, ZooMiami, SW 117 Avenue Park & Ride Lot, SW 152 Street Park & Ride Lot, Richmond Heights.

	Weekdays	Weekends
Peak Frequency	30	60 Sat 60 Sun
Off Peak Frequency	60	
Span of Service	6:00 AM to 8:00 PM	8:00 AM to 8:00 PM Sat 7:00 AM to 9:00 PM Sun

### **Note:**

Renamed from existing Route 252. Will serve Zoo on weekends. Truncated at Transitway. Deviates through Richmond Heights.

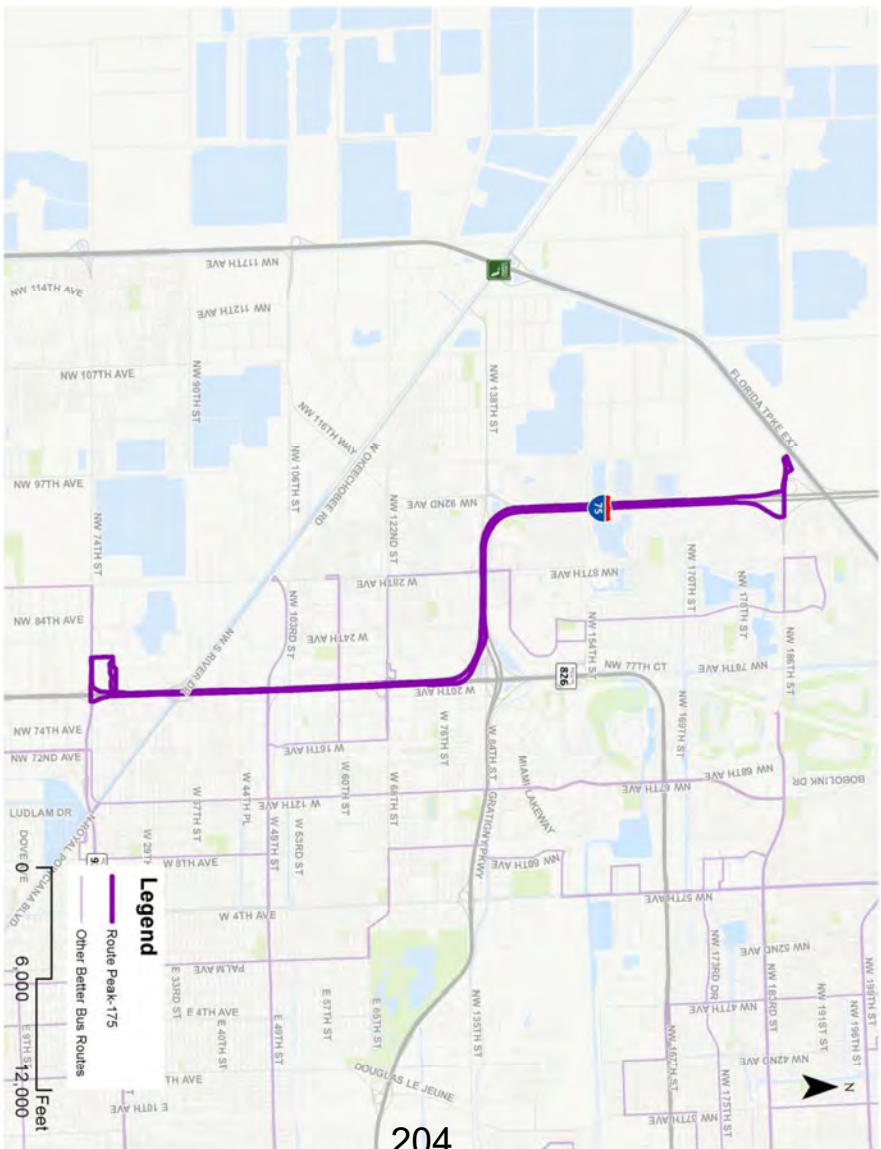


**Better Bus Route Peak 175 – I-75 Miami Gardens Drive P&R**

Key Destinations: Park and Ride Lot at I-75 and Miami Gardens Dr (by the Florida Turnpike), Palmetto Metrorail station.

Peak Frequency	Weekdays	15	Weekends	No service
Off Peak Frequency	Weekdays	No service	Weekends	No service
Span of Service	Weekdays	5:30 AM to 9:30 AM; 4:00 PM to 7:30 PM		

Note:  
No change from existing Route 175





## **Better Bus Route 183 – Aventura-**

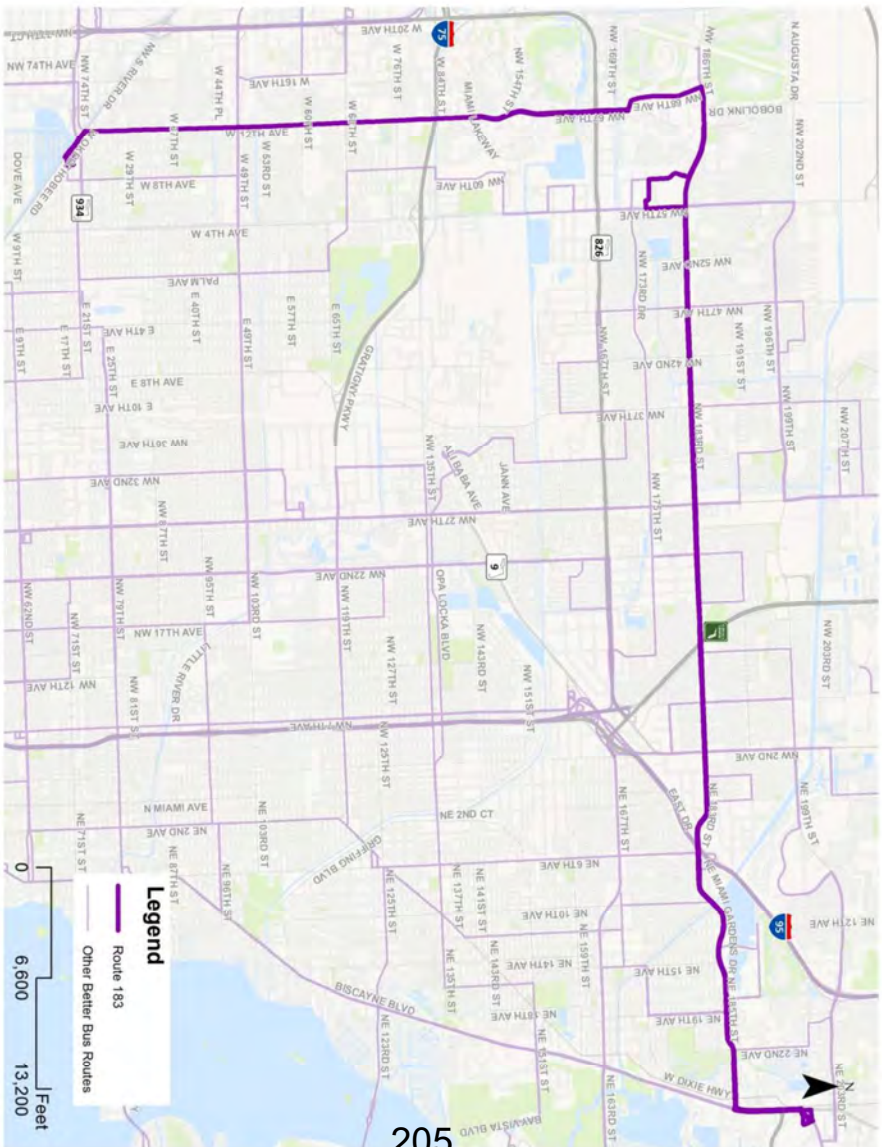
### **Okeechobee Station**

Key Destinations: Okeechobee Metrorail station, Walmart at Miami Gardens Dr/57 Ave, Miami Gardens, North Miami Beach, Skylake Mall, Aventura Mall.

	Weekdays	Weekends
Peak Frequency	20	30 Sat 30 Sun
Off Peak Frequency	20	
Span of Service	5:00 AM to 11:00 PM	5:00 AM to 12:00 AM

### **Note:**

Existing Route 183 extended to Okeechobee Station and serves a new transfer hub near Walmart at Miami Gardens Dr/57 Ave.

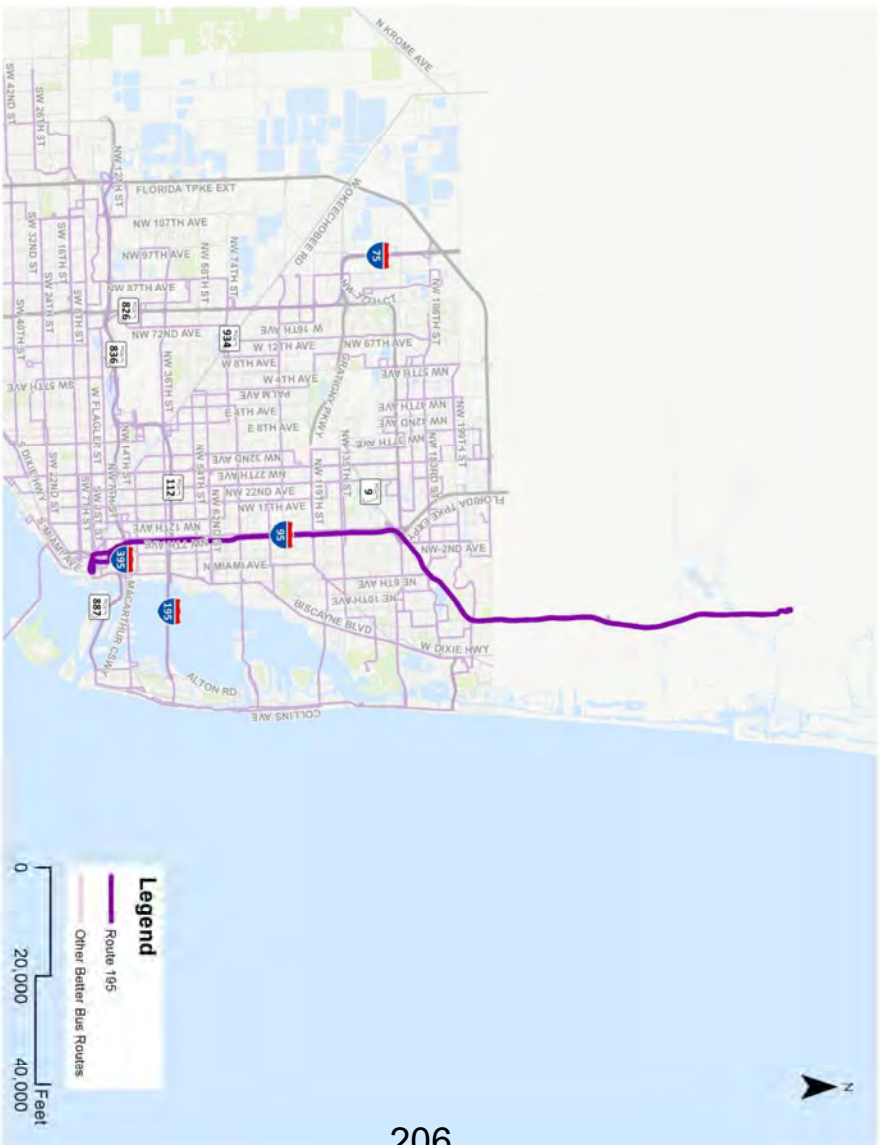


**Better Bus Route Peak 195 – Dade-Broward Express (Broward Blvd)**

Key Destinations: Broward Blvd Tri-Rail station, Government Center Metrorail and Metromover stations, Historic Overtown / Lyric Theatre Metrorail station, Wilkie D. Ferguson, Jr Metromover Station, and Miami Central Brightline station.

	Weekdays	Weekends
Peak Frequency	15	
Off Peak Frequency	No service	No service
Span of Service	5:45 AM to 8:45 AM; 3:45 PM to 6:00 PM	

Note:  
No change from existing Route 195.

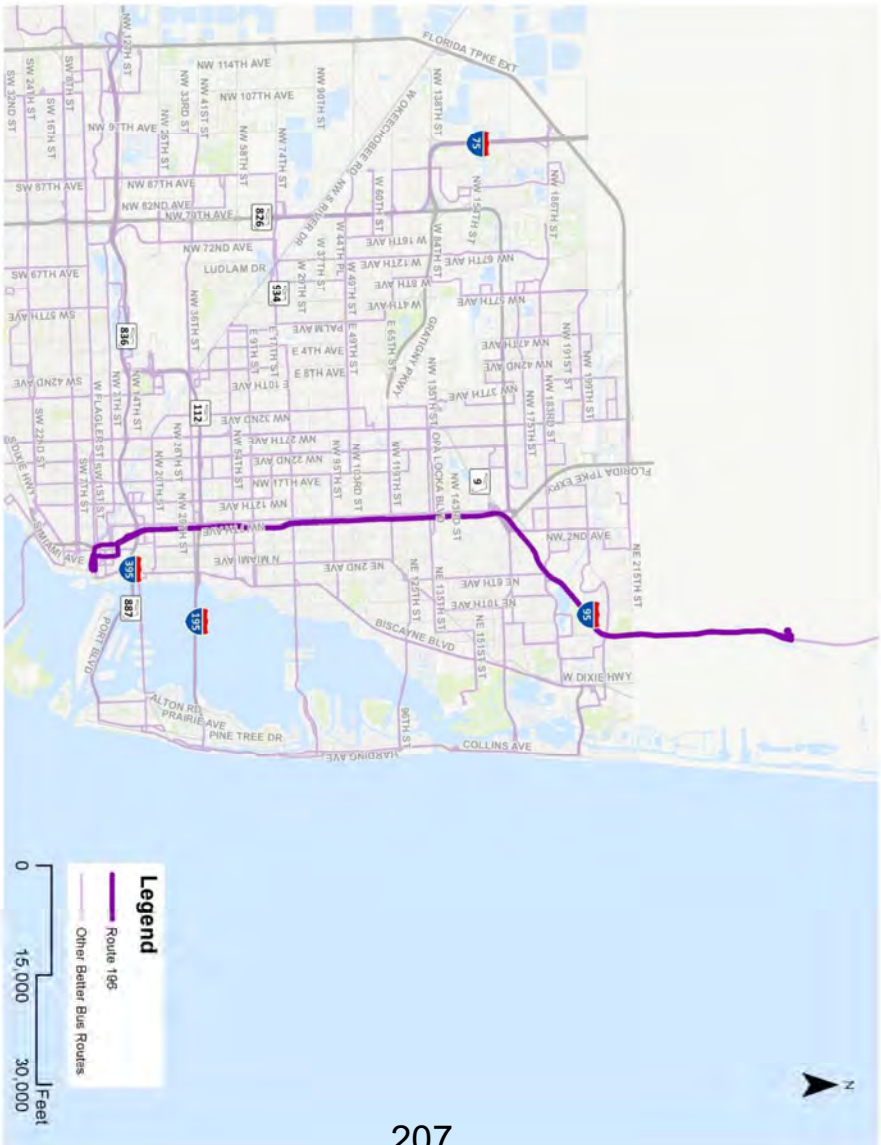


**Better Bus Route Peak 196 – Dade-Broward Express (Sheridan St)**

Key Destinations: Sheridan St Tri-Rail station, Government Center Metrorail and Metromover stations, Historic Overtown / Lyric Theatre Metrorail station, Wilkie D. Ferguson, Jr Metromover Station, and Miami Central Brightline station.

	Weekdays	Weekends
Peak Frequency	15	
Off Peak Frequency	No service	
Span of Service	5:45 AM to 8:45 AM, 3:35 PM to 6:05 PM	No service

Note:  
No change from existing Route 196.



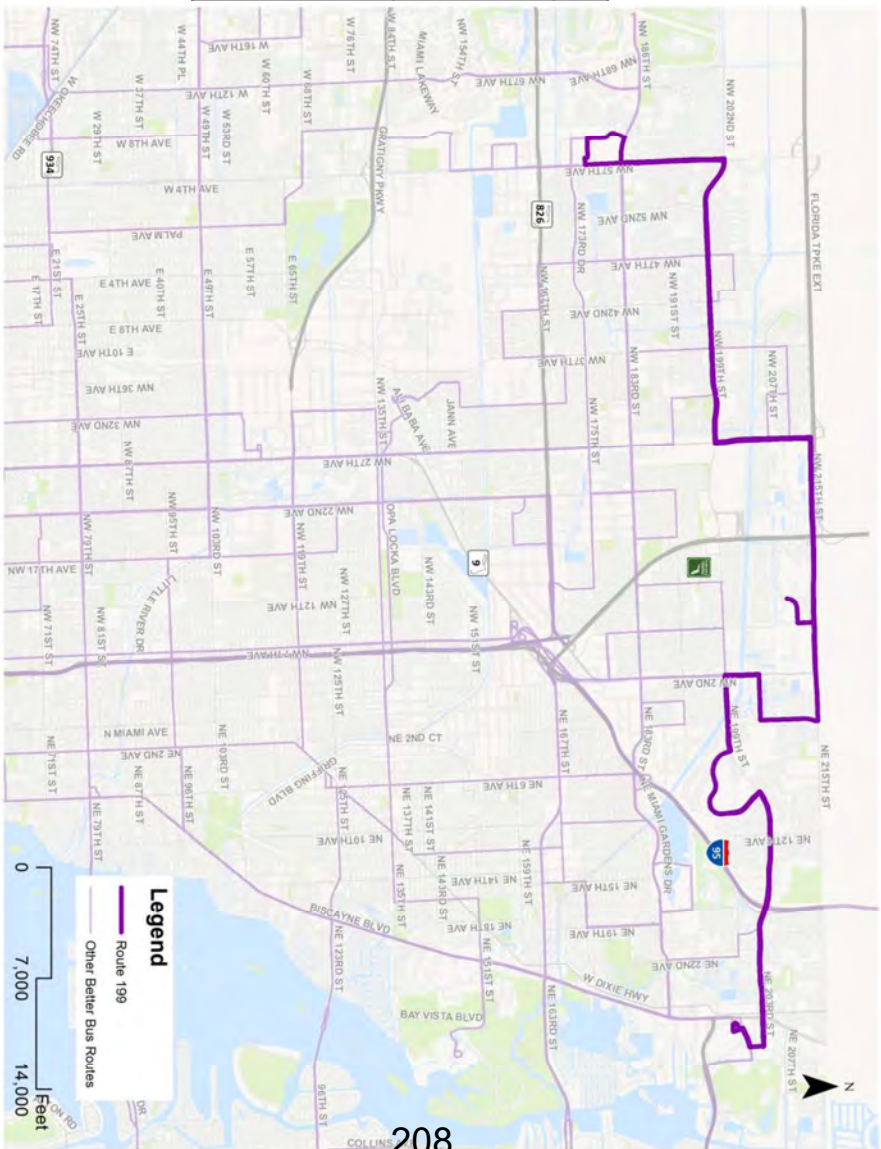


**Better Bus Route 199 – NW Dade-Aventura Mall**

**Key Destinations:** Walmart at Miami Gardens Dr/57 Ave, Miami Gardens, Bus Terminal at Aventura Mall.

	Weekdays	Weekends
Peak Frequency	30	30 Sat 30 Sun
Off Peak Frequency	30	
Span of Service	5:00 AM to 10:00 PM	5:00 AM to 12:00 AM Sat 5:00 AM to 10:00 PM Sun

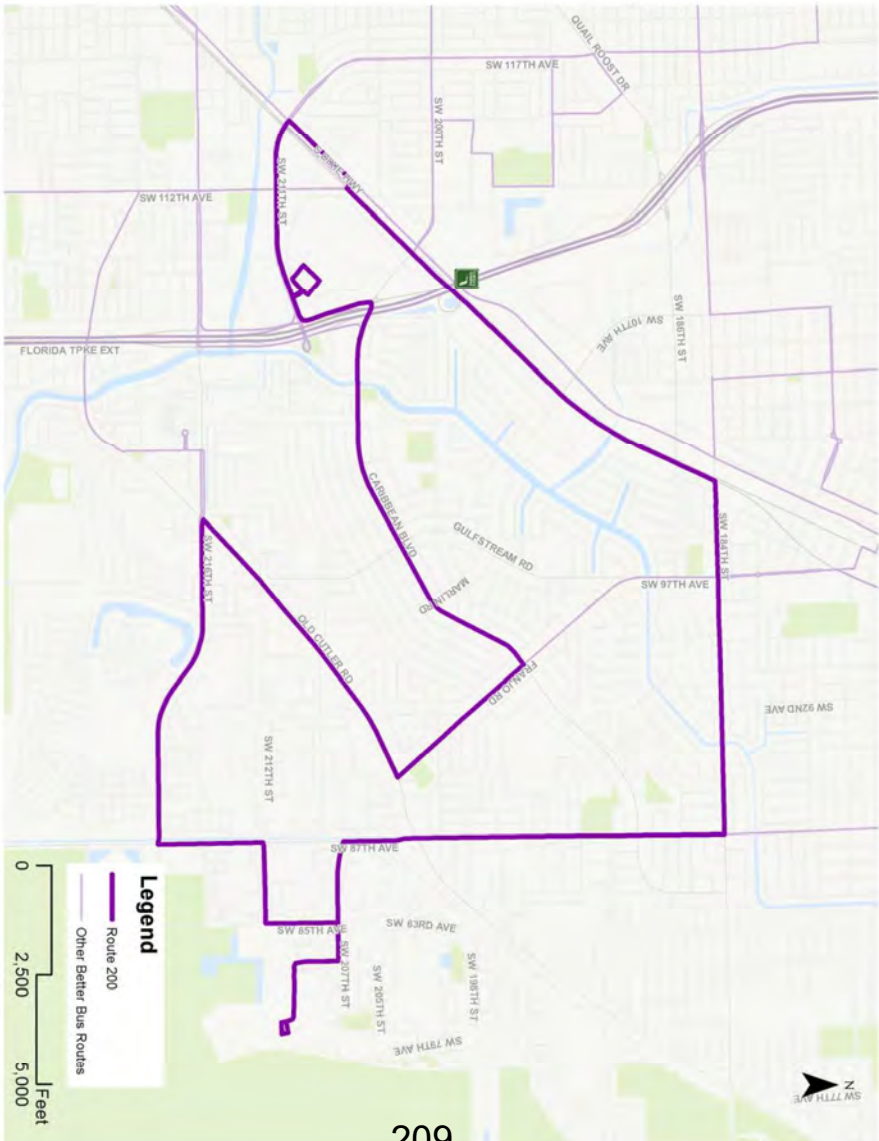
**Note:**  
Renamed from existing Route 99. Truncated at a new transfer hub near Walmart at Miami Gardens Dr/57 Ave.



**Better Bus Route 200 – Cutler Bay Local**  
 Key Destinations: SW 112 Ave (Target)  
 TransitWay station / Park & Ride.

	Weekdays	Weekends
Peak Frequency	60	60 Sat 60 Sun
Off Peak Frequency	60	
Span of Service	8:40 AM to 4:40 PM	8:40 AM to 4:40 PM Sat 10:40 AM to 3:40 PM Sun

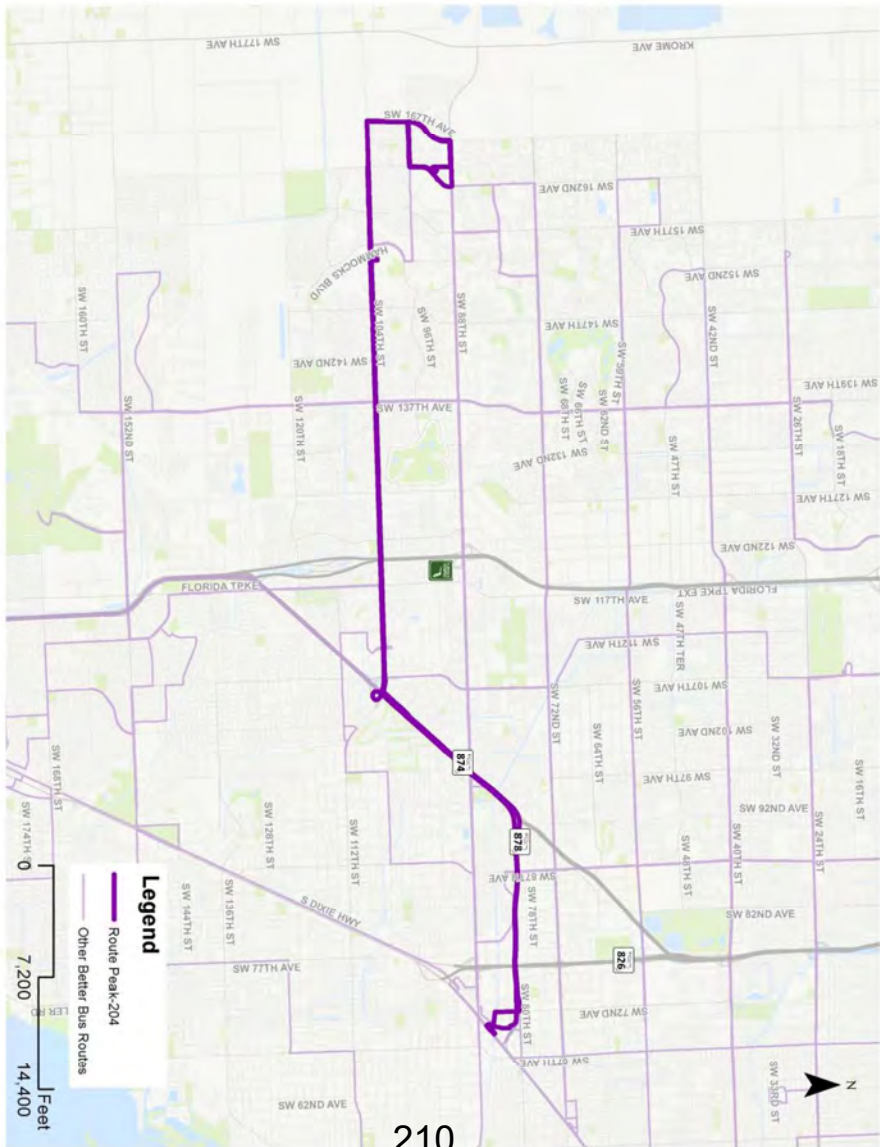
**Note:**  
 No change from existing Route 200.



**Better Bus Route Peak 204 – Killian Kat**  
**Key Destinations: West Kendall Transit Terminal/Park & Ride Lot, Killian Drive, Dadeland North Metrorail station.**

Peak Frequency	Weekdays	15	Weekends	No service
Off Peak Frequency	No service			
Span of Service	6:00 AM to 9:00 AM, 4:00 PM to 7:00 PM			

**Note: Frequency and span reduced.**



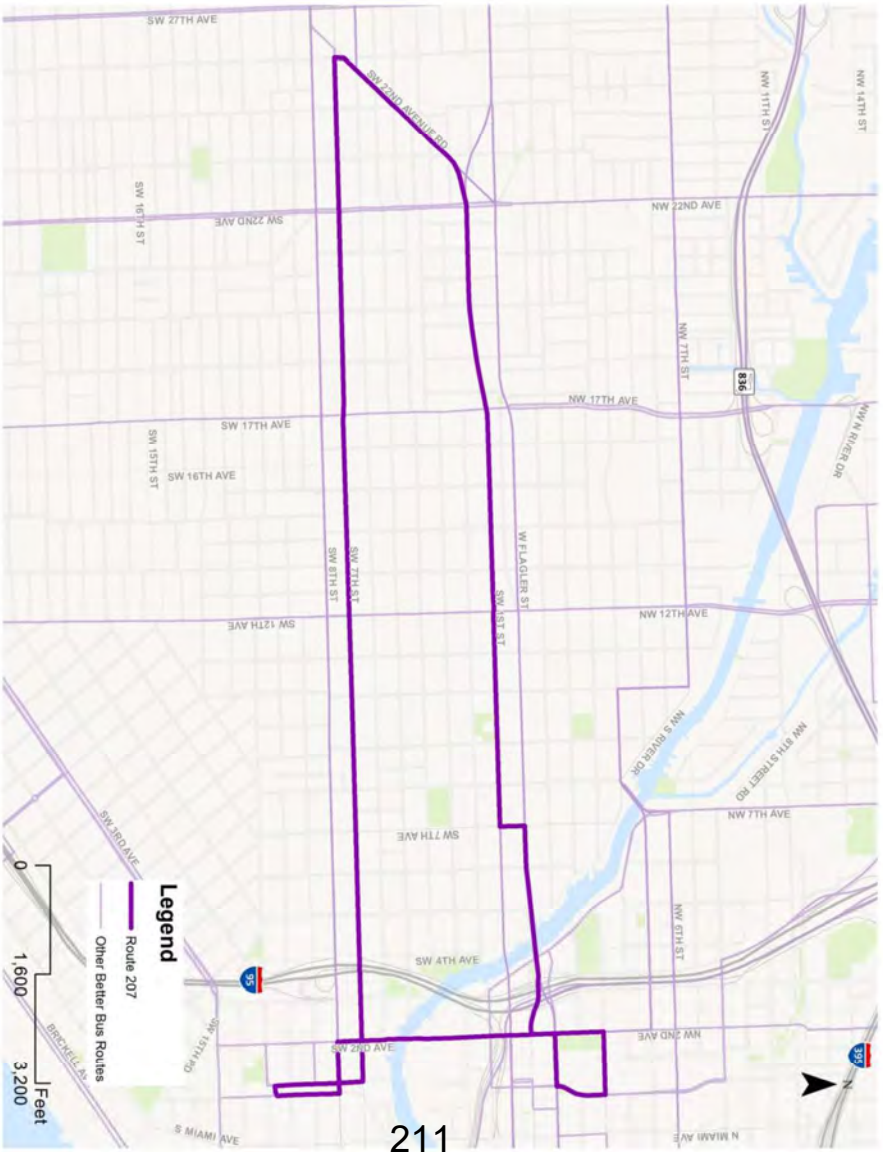


**Better Bus Route 207 – Little Havana**

**Key Destinations: Key Destinations: Government Center Metrorail station, Downtown Miami, SW 2 Ave., SW 7 St., Brickell station.**

	Weekdays	Weekends
Peak Frequency	15	30
Off Peak Frequency	30	30
Span of Service	6:00 AM to 8:40 PM	6:00 to 8:40PM

**Note: No Change**

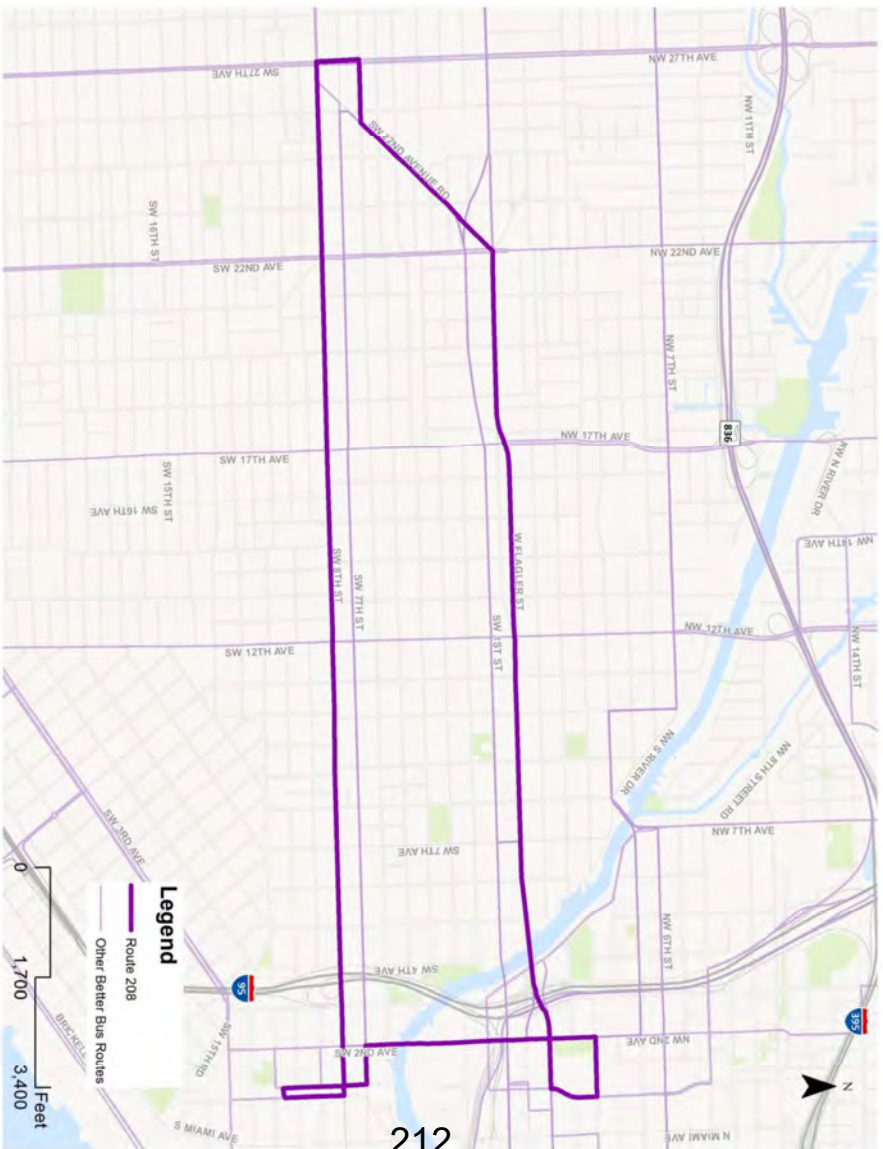


## Better Bus Route 208 – Little Havana

**Key Destinations: Key Destinations:**  
 Government Center Metrorail station,  
 Downtown Miami, W. Flagler St., City of  
 Miami Police Substation, Beacom Blvd.,  
 Brickell station.

	Weekdays	Weekends
Peak Frequency	15	30
Off Peak Frequency	30	30
Span of Service	6:00 AM to 8:40 PM	6:00 AM to 8:30 PM

**Note: No Change**

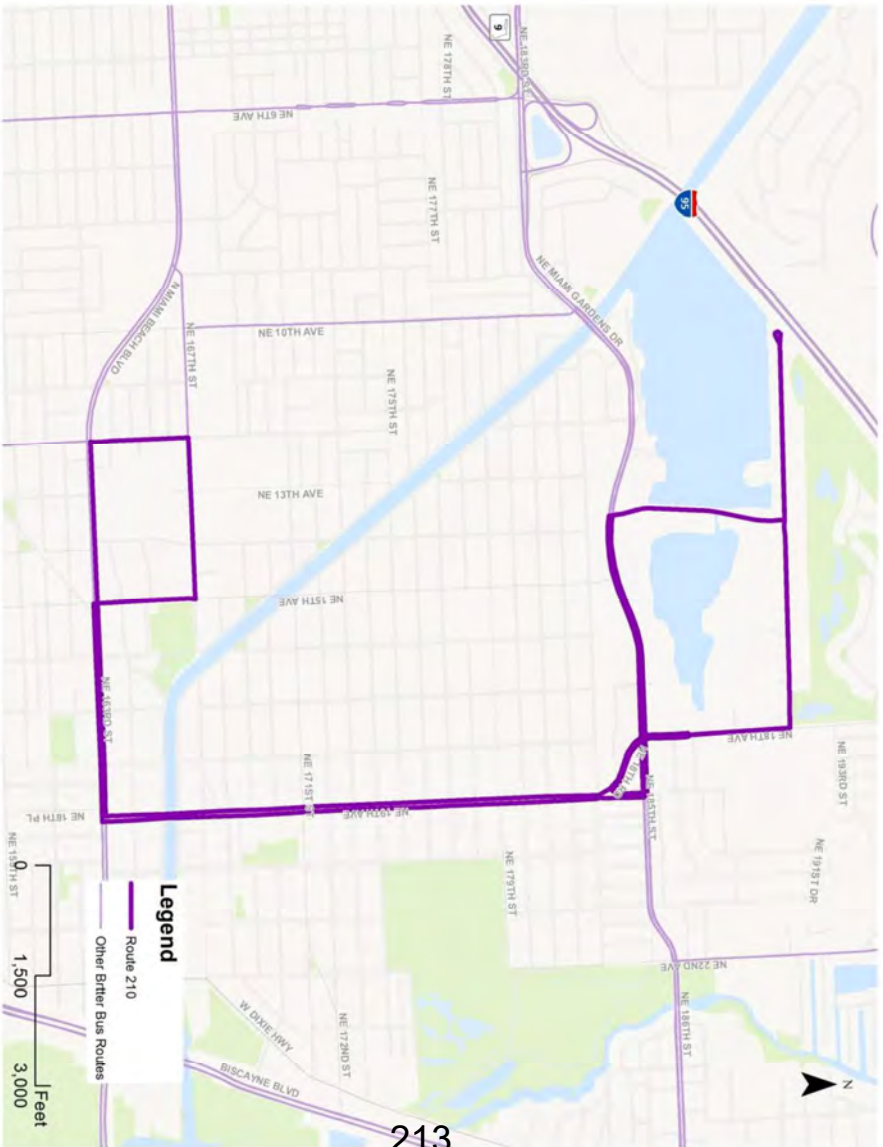


## Better Bus Route 210 – Skylake Circulator

Key Destinations: North Miami Beach, Mishcon Park, Skylake.

	Weekdays	Weekends
Peak Frequency	60	60
Off Peak Frequency	30	60
Span of Service	5:00 AM to 12:15 AM	5:00 AM to 12:15 AM

Note: No Change





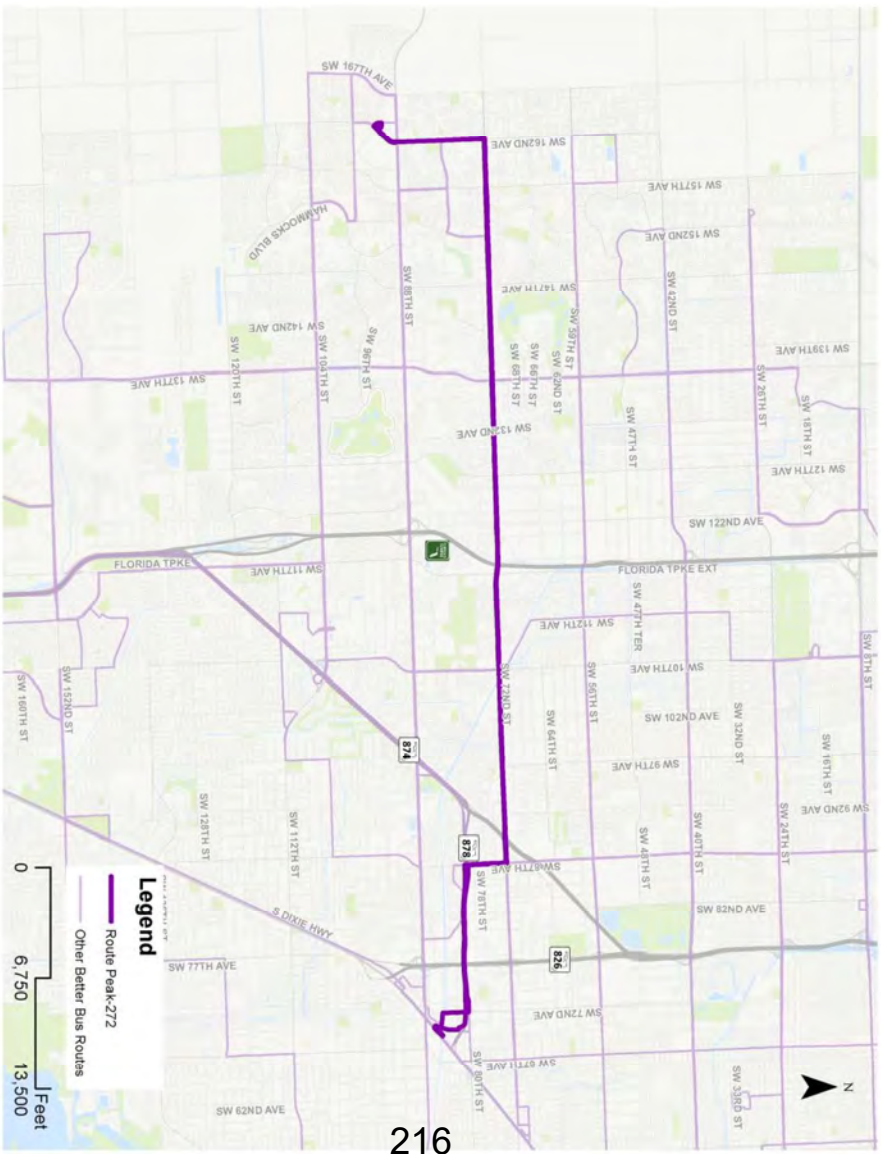




**Better Bus Route Peak 272 – Sunset KAT**  
**Key Destinations: West Kendall Transit Terminal/Park and Ride, Dadeland North Metrorail station.**

Peak Frequency	Weekdays	Weekends
Off Peak Frequency	No service	No service
Span of Service	6:00 AM to 9:00 AM, 4:00 PM to 7:00 PM	

**Note:**  
 Frequency will change from 20 min. to 30 min.





## Better Bus Route Peak 287 – Saga Bay

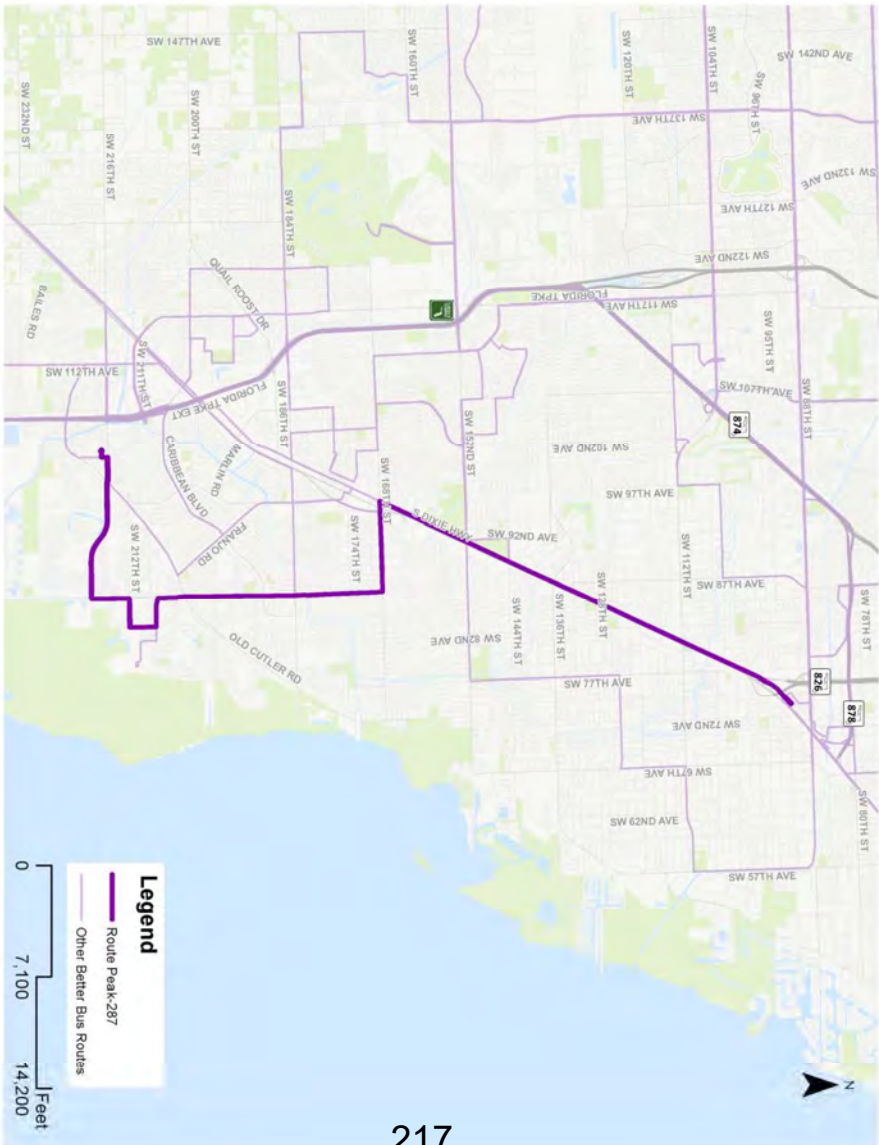
### Max

Key Destinations: S Dade Health Center, Dadeland South Metrorail station, TransitWay Park and Ride Lots at SW 168 St and SW 152 St.

	Weekdays	Weekends
Peak Frequency	30	
Off Peak Frequency	No service	No service
Span of Service	6:00 AM to 9:00 AM, 4:00 PM to 7:00 PM	No service

### Note:

No change from existing Route 287.



## Better Bus Route Peak 288 – Kendall

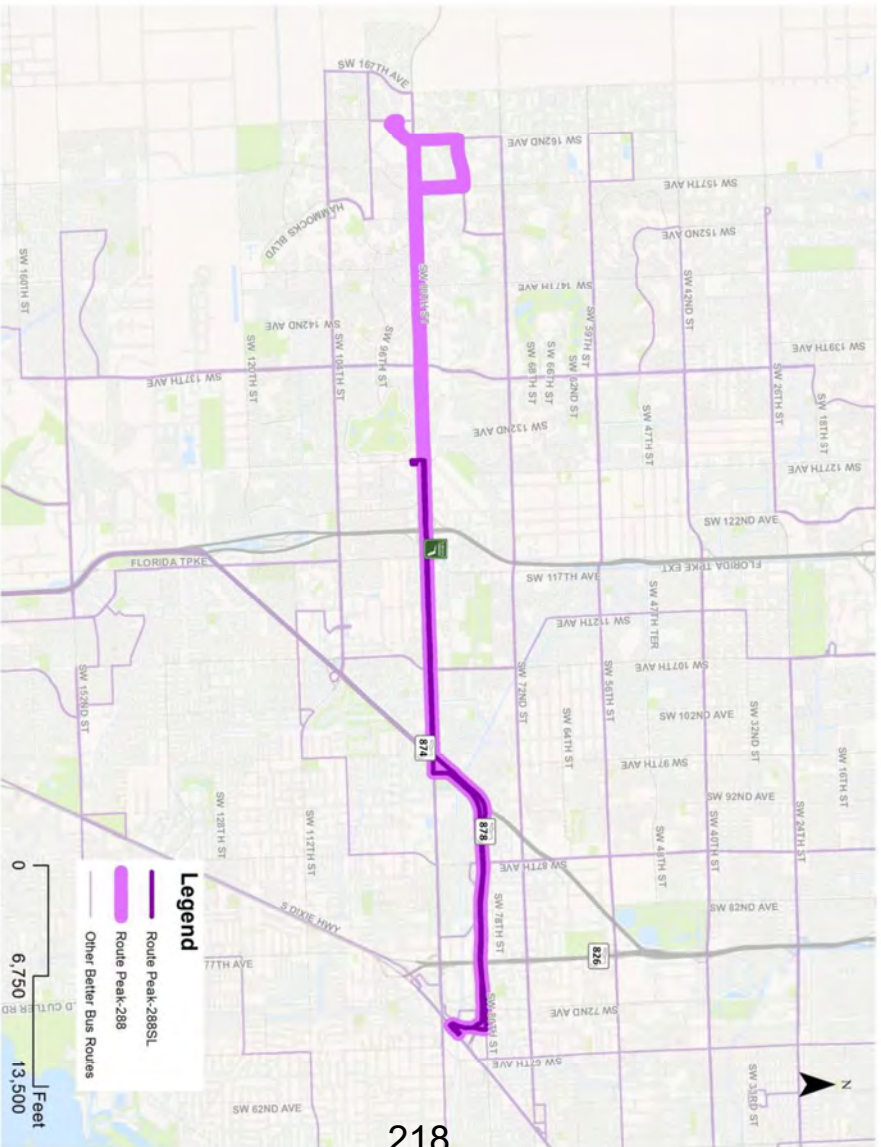
### Cruiser

Key Destinations: West Kendall Terminal Park and Ride at SW 162 Ave, Dadeland North Metrorail station, 127 Avenue Park and Ride.

	Weekdays	Weekends
Peak Frequency	15	
Off Peak Frequency	No service	No service
Span of Service	5:30 AM to 9:30 AM, 4:00 PM to 7:30 PM	

### Note:

No change from existing Route 288.

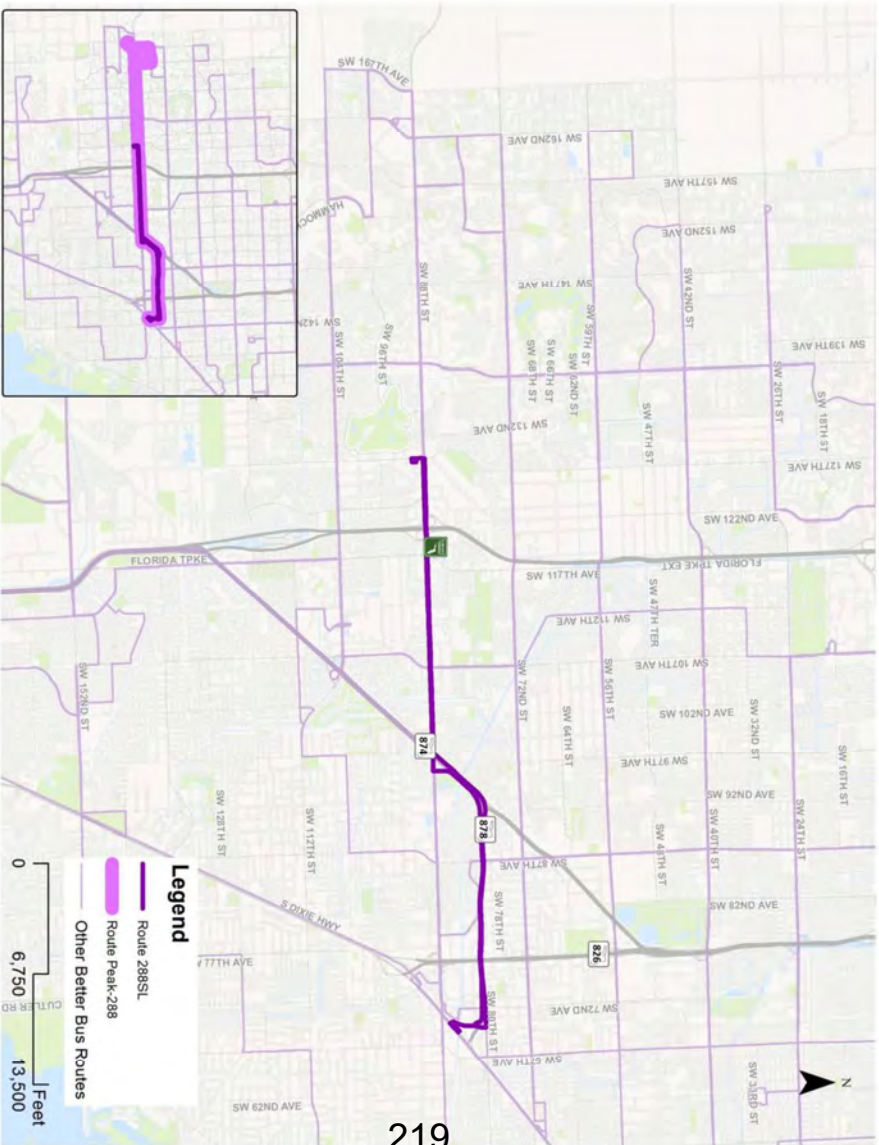


## Better Bus Route Peak 288 (SL) – Kendall Cruiser

Key Destinations: West Kendall Terminal Park and Ride at SW 162 Ave, Dadeland North Metrorail station, 127 Avenue Park and Ride.

Peak Frequency	15	Weekdays	Weekends
Off Peak Frequency	No service	No service	
Span of Service	6:00 AM to 9:30 AM, 3:30 PM to 7:30 PM		

Note:  
No change from existing Route 288.



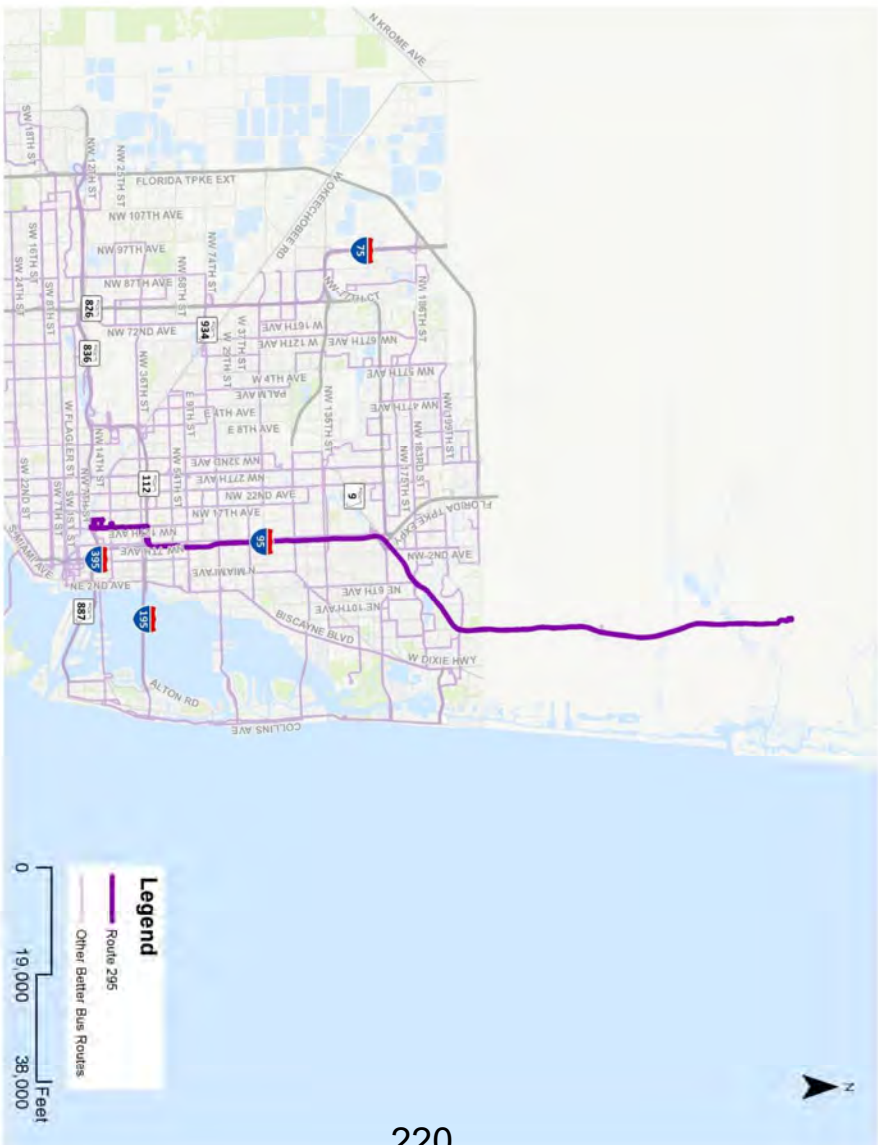


**Better Bus Route Peak 295 – I-95 Ft  
Laud-Civic Center Express**

Key Destinations: Broward Blvd Tri-Rail station, Health District in Miami, Civic Center Metrorail station and Santa Clara Metrorail station.

	Weekdays	Weekends
Peak Frequency	30	
Off Peak Frequency	No service	No service
Span of Service	5:30 AM to 9:00 AM, 4:00 PM to 8:00 PM	

**Note:**  
No change from existing Route 295.

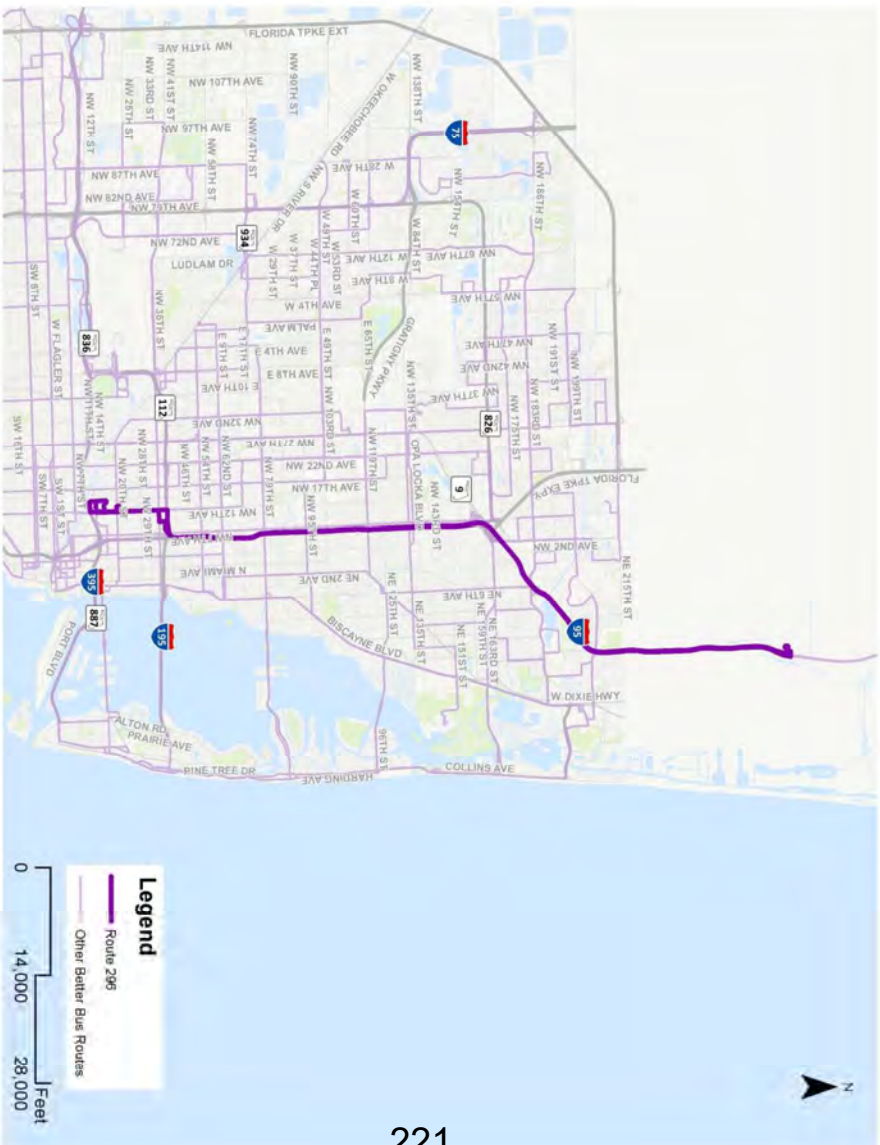


**Better Bus Route Peak 296 – I-95  
Sheridan-Civic Center Express**

Key Destinations: Sheridan St Tri-Rail station, Health District in Miami, Civic Center Metrorail station, Santa Clara Metrorail station.

	Weekdays	Weekends
Peak Frequency	30	
Off Peak Frequency	No service	No service
Span of Service	5:20 AM to 8:50 AM, 3:10 PM to 8:10 PM	

**Note:**  
No change from existing Route 296.



## **Better Bus Route 301 – Dade/Monroe**

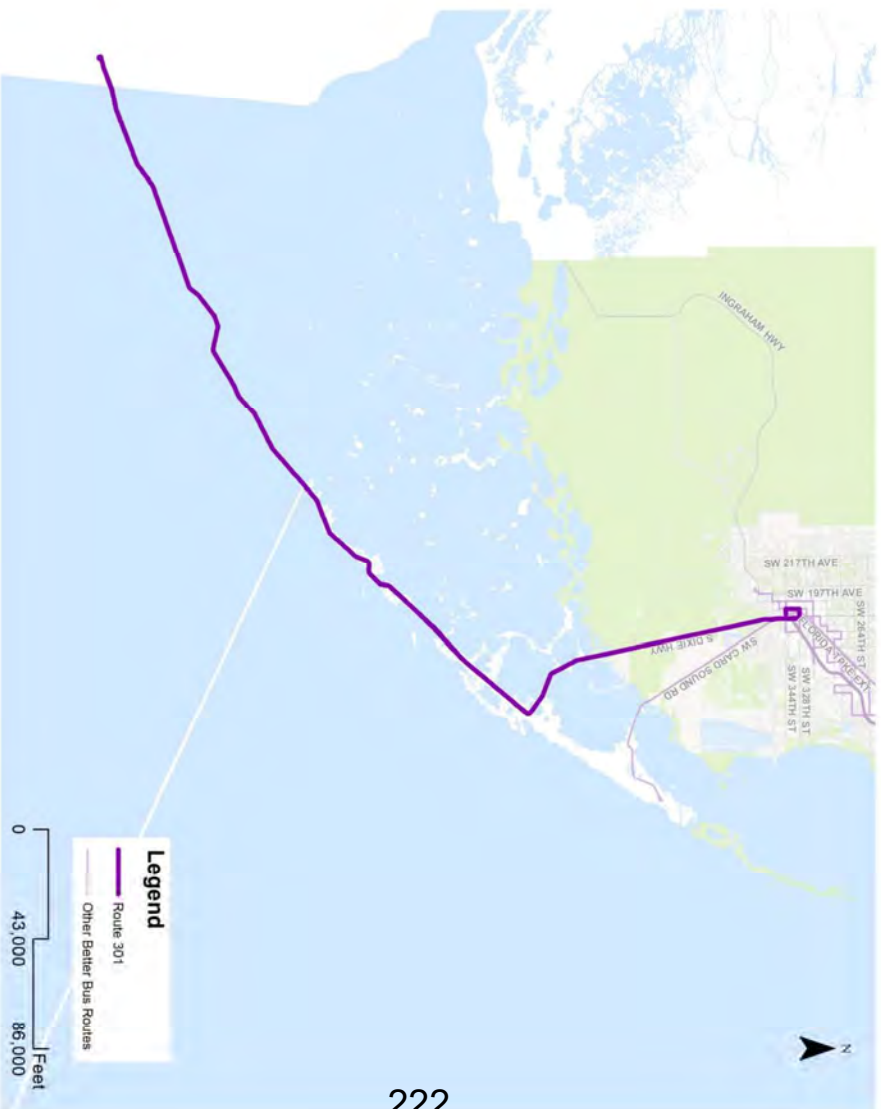
### **Express**

Key Destinations: Park and Ride Lot at the SW 344 St TransitWay station in Florida City, Key Largo, Tavernier, Islamorada, and Marathon in the Florida Keys.

	Weekdays	Weekends
Peak Frequency	10/30	10/30 Sat 10/30 Sun
Off Peak Frequency	60/120	
Span of Service	5:00 AM to 11:00 PM	5:00 AM to 11:00 PM

Note:

No change from existing Route 301.





## **Better Bus Route Peak 302 - Card Sound**

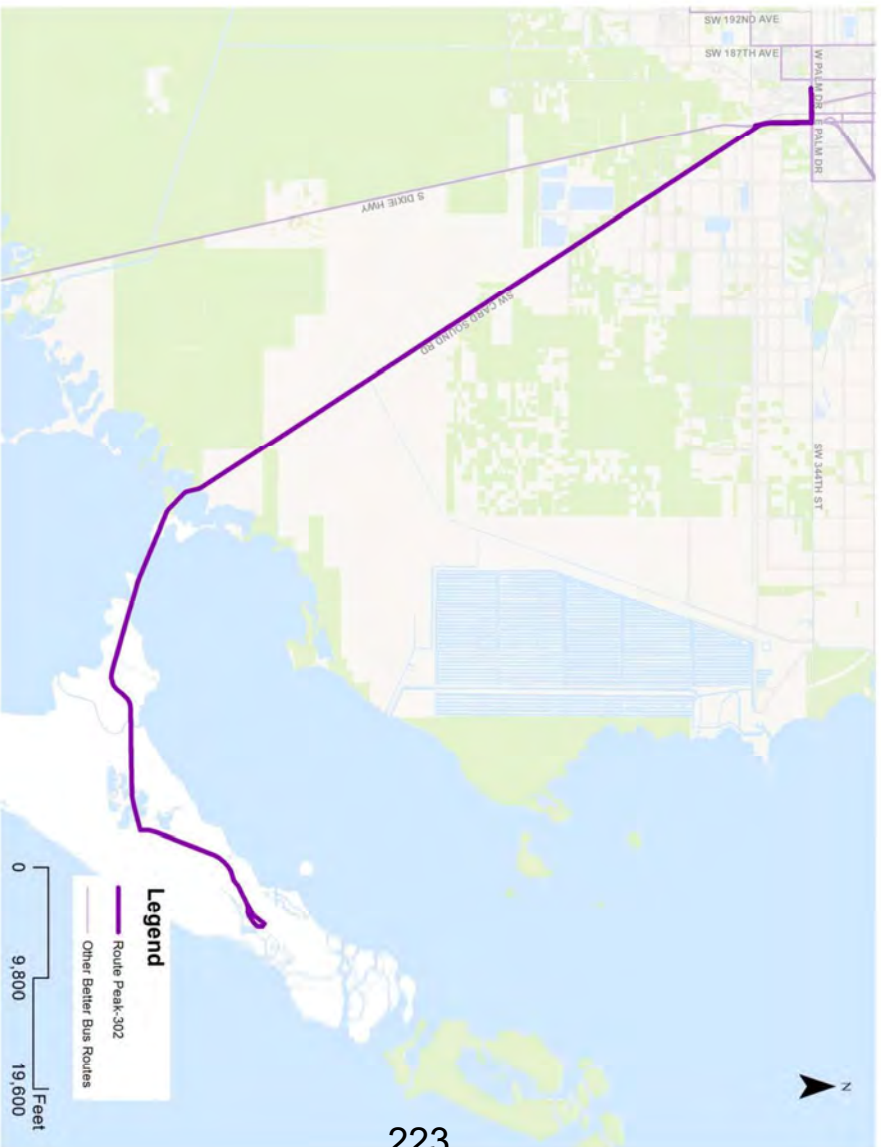
### **Express**

Key Destinations: Florida City City Hall, W. Palm Dr., US 1, Card Sound Road, Ocean Reef Club.

	Weekdays	Weekends
Peak Frequency	95	95 Sat 95 Sun
Off Peak Frequency	No service	
Span of Service	5:30 AM to 7:05 AM; 2:30 PM to 5:00 PM	5:30 AM to 7:05 AM; 2:30 to 5:00 PM

**Note:**

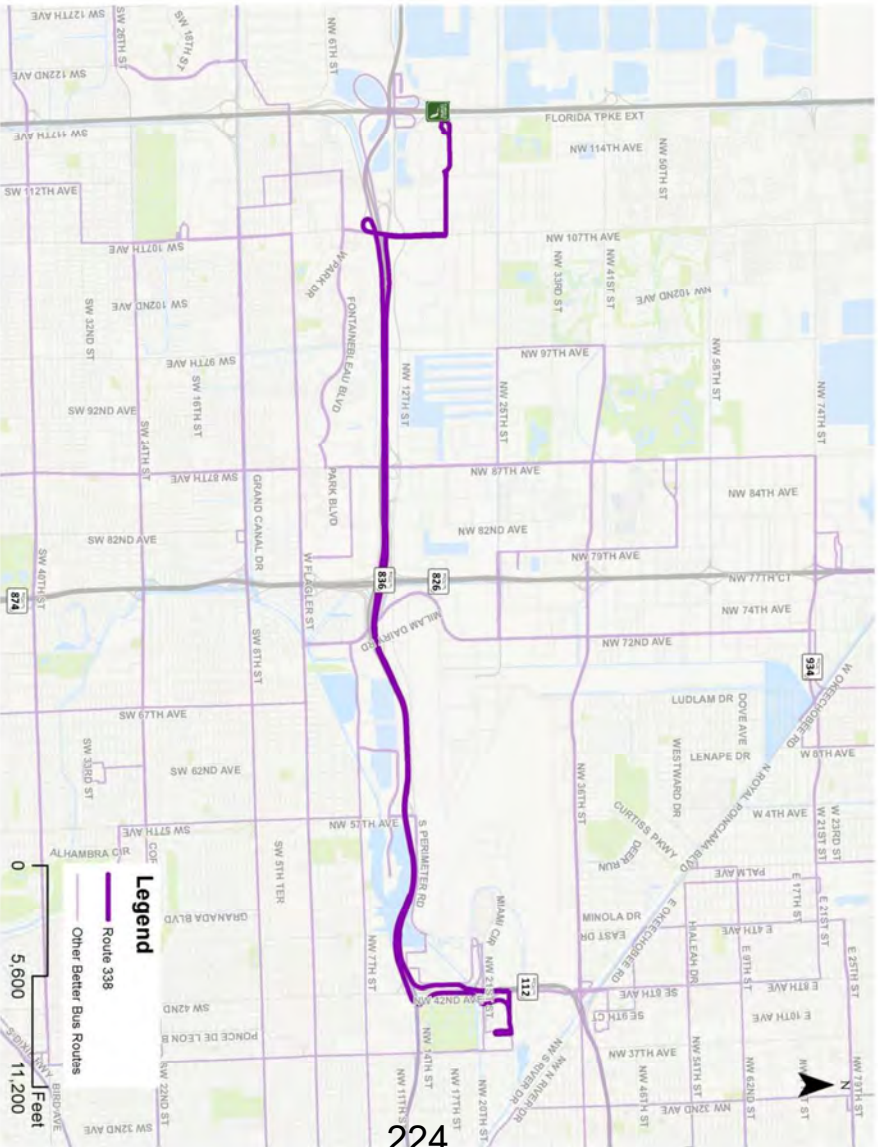
No change from existing Route 302.



**Better Bus Route 338 – Weekend Express**  
**Key Destinations: Miami International Airport Metrorail Station, Miami International Mall, Dolphin Mall.**

	<b>Weekdays</b>	<b>Weekends</b>
<b>Peak Frequency</b>	<b>No service</b>	<b>60</b>
<b>Off Peak Frequency</b>	<b>No service</b>	
<b>Span of Service</b>	<b>No service</b>	<b>11:00 AM to 7:30 PM</b>

**Note:**  
**No change from existing Route 338.**

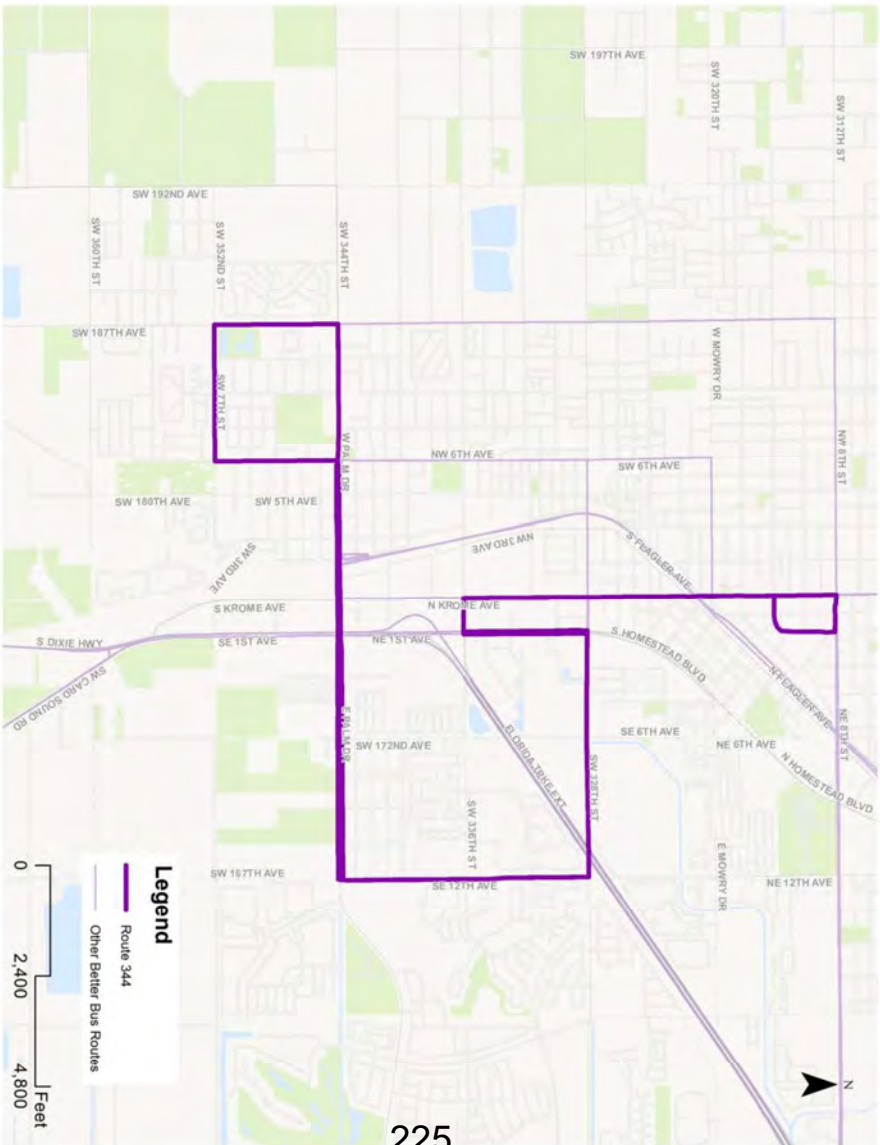


## Better Bus Route 344 – MDC Homestead to FL City

Key Destinations: Homestead, Florida City, Everglades Village.

	Weekdays	Weekends
Peak Frequency	60	60 Sat No service Sun
Off Peak Frequency	60	No service Sun
Span of Service	6:00 AM to 8:00 PM	8:00 AM to 8:00 PM Sat No service Sun

**Note:**  
No change from existing Route 344.



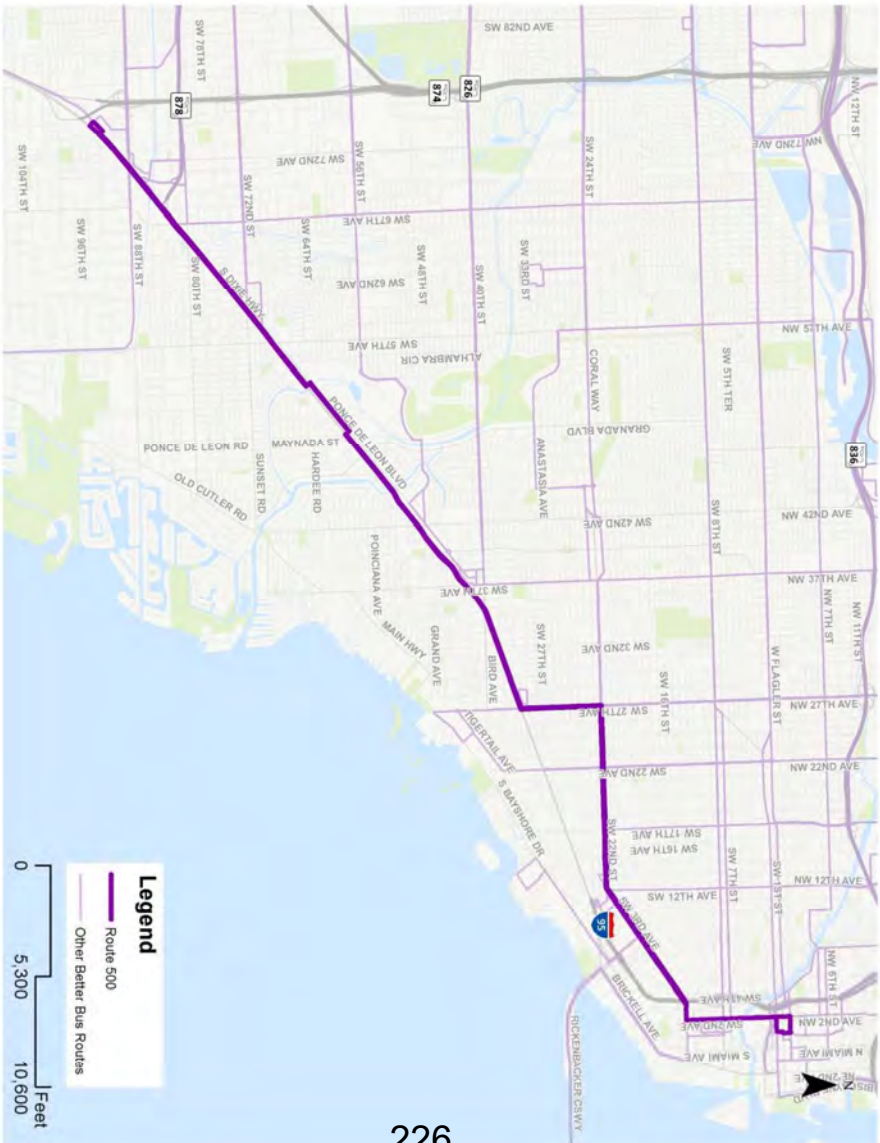


## Better Bus Route 500 OWL

Key Destinations: Government Center Metrorail station, Dadeland South Metrorail station, all Metrorail stations between Government Center and Dadeland South.

	Weekdays	Weekends
Peak Frequency	No service	60 Sat 60 Sun
Off Peak Frequency	60	
Span of Service	12:30 AM to 5:00 AM	12:30 AM to 5:00 AM

**Note:**  
No change from existing Route 500.





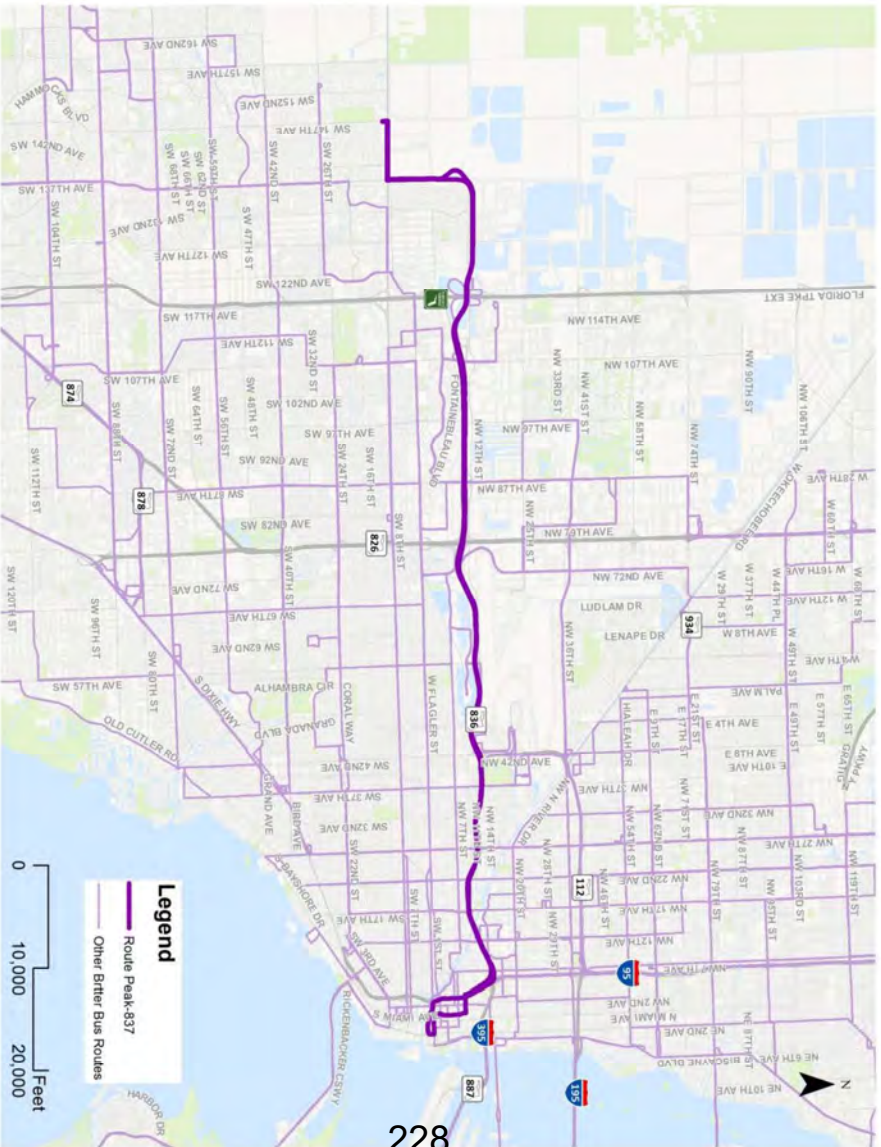
## **Better Bus Route Peak-837 – Tamiami P&R-**

### **Downtown**

Key Destinations: Dolphin Station Park and Ride Lot, Downtown Miami, Historic Overtown/Lyric Theatre Metrorail station, Brightline MiamiCentral station, Wilkie D. Ferguson Jr. Metromover station, Government Center Metrorail and Metromover station, Downtown Metrobus Terminal.

	Weekdays	Weekends
Peak Frequency	60	No service
Off Peak Frequency	No service	No service
Span of Service	6:00 AM to 9:00 AM; 3:00 PM to 7:00 PM	No service

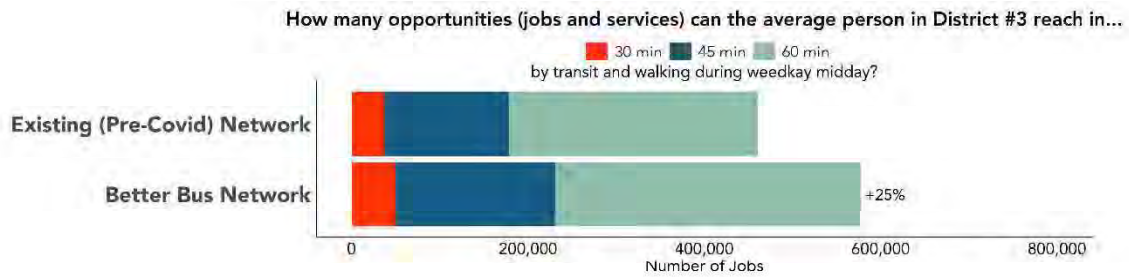
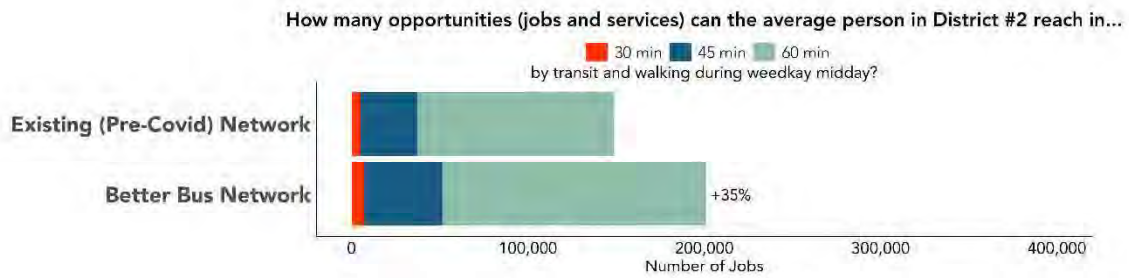
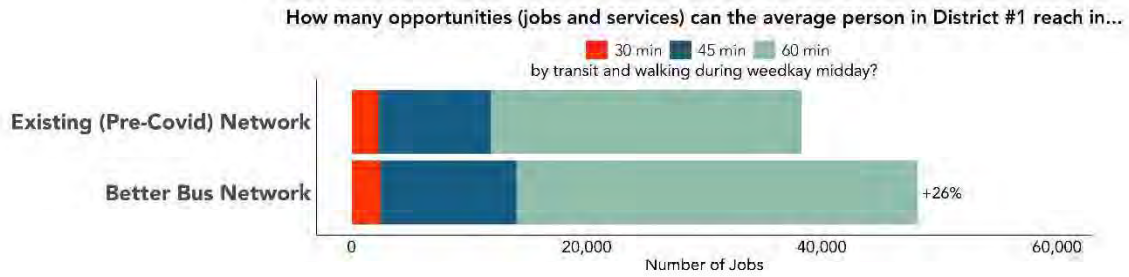
Note: New route.



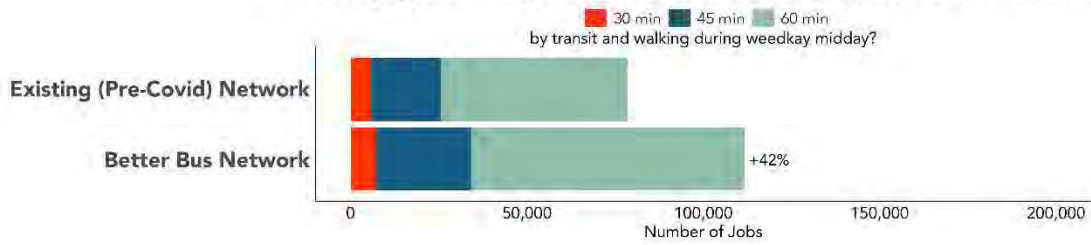


# EXHIBIT 2

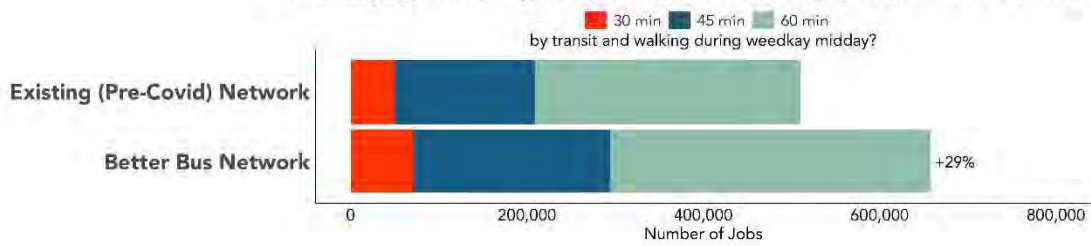
Better Bus Network – Increased Access to Jobs and Services by Commission District



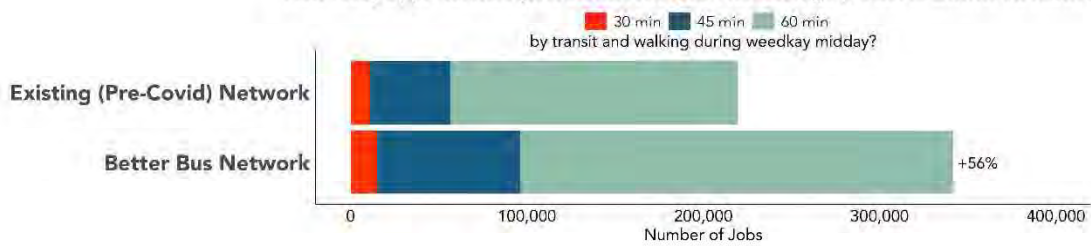
How many opportunities (jobs and services) can the average person in District #4 reach in...



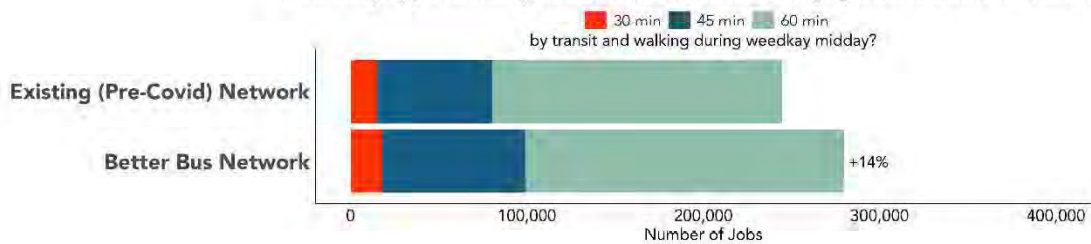
How many opportunities (jobs and services) can the average person in District #5 reach in...



How many opportunities (jobs and services) can the average person in District #6 reach in...



How many opportunities (jobs and services) can the average person in District #7 reach in...

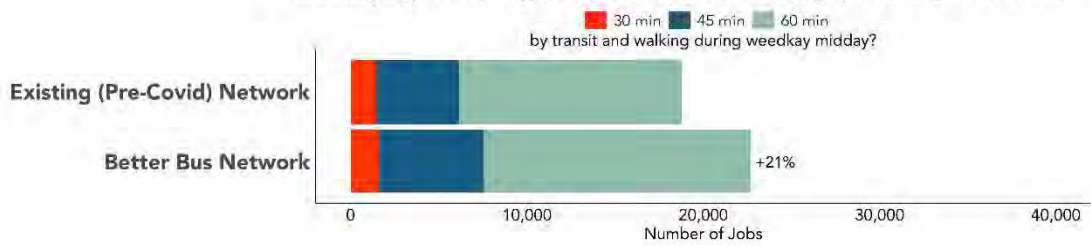




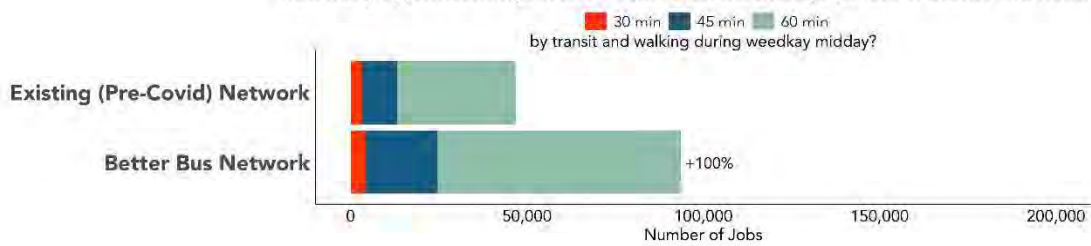
How many opportunities (jobs and services) can the average person in District #8 reach in...



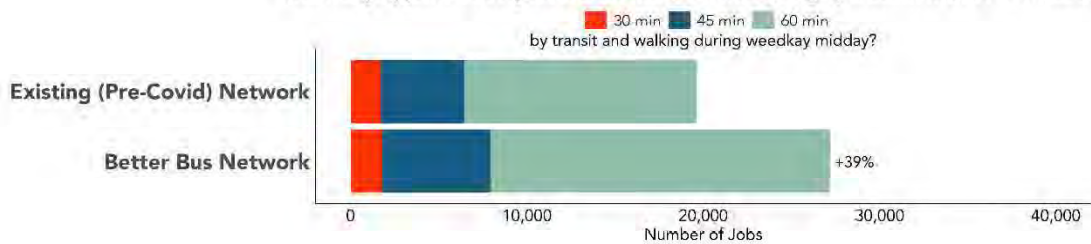
How many opportunities (jobs and services) can the average person in District #9 reach in...



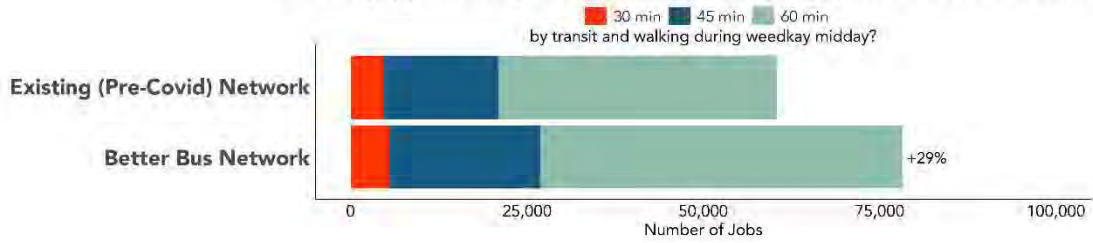
How many opportunities (jobs and services) can the average person in District #10 reach in...



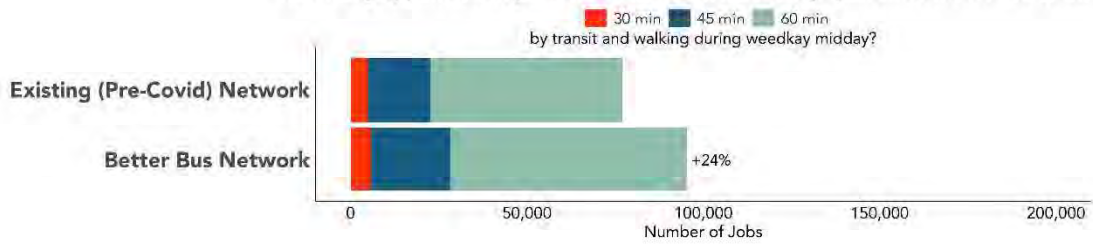
How many opportunities (jobs and services) can the average person in District #11 reach in...



How many opportunities (jobs and services) can the average person in District #12 reach in...



How many opportunities (jobs and services) can the average person in District #13 reach in...



# EXHIBIT 3



ROUTE 1 LONGLINE			
NORTHBOUND		SOUTHBOUND	
StopID	Stop Name	StopID	Stop Name
34	BUS TERMINAL AT AVENTURA MAL	34	BUS TERMINAL AT AVENTURA MAL
59	SW 1 ST & 1 CT	104	STEPHEN P CLARK CENTER
103	SE 1 ST & 3 AV	364	5 ST & LENOX AV
104	STEPHEN P CLARK CENTER	430	INDIAN CREEK DR & 40 ST
359	5 ST & LENOX AV	1329	COLLINS AV & HAULOVER CLUB H
360	LINCOLN RD & JAMES AV	624	WASHINGTON AV & LINCOLN RD
1098	COLLINS AV & ATLANTIC AV	626	BISCAYNE BD & NE 5 ST
590	SE 1 ST & 1 AV	662	BAL HARBOUR SHOPS
667	COLLINS AV & 69 ST	663	ABBOTT AV & 69 ST
677	COLLINS AV & 96 ST	673	COLLINS AV & 163 ST
699	COLLINS AV & LIFEGUARD BLDG	738	HARDING AV & 72 ST
1378	W COUNTRY CLUB DR & # 19501	1381	NE 192 ST
1379	W COUNTRY CLUB DR & OP AVNTU	1382	NE 192 ST
1380	W COUNTRY CLUB DR & TURNBERR	1384	AVNTURA BD & # 2900
1386	AVNTURA BD & 199ST	1385	AVNTURA BD & NE 29 PL
1387	AVNTURA BD & NE 29 PL	1439	COLLINS AV & HARBOUR WY E
1435	COLLINS AV & # 9701	1440	COLLINS AV & # 9930
1436	COLLINS AV & # 10101	1368	W COUNTRY CLUB DR & AVNTURA
1437	COLLINS AV & # 10185	1369	W COUNTRY CLUB DR & AVNTURA
1438	COLLINS AV & # 10225	2661	HARDING AV & 87 ST
2620	COLLINS AV & 17 ST	2662	HARDING AV & 85 ST
2621	COLLINS AV & 18 ST	2663	HARDING AV & 83 ST
2622	COLLINS AV & 20 ST	2664	HARDING AV & 81 ST
2623	COLLINS AV & 22 ST	2665	HARDING AV & 79 ST
2624	COLLINS AV & 24 ST	2666	HARDING AV & 77 ST
2625	COLLINS AV & 26 ST	2667	HARDING AV & 75 ST
2626	COLLINS AV & 27 ST	2669	ABBOTT AV & INDIAN CREEK DR
2628	COLLINS AV & 31 ST	2670	INDIAN CREEK DR & 65 ST
2630	COLLINS AV & 35 ST	2671	INDIAN CREEK DR & 63 ST
2631	COLLINS AV & 43 ST	2673	COLLINS AV & # 5750
2633	COLLINS AV & # 4441	2675	COLLINS AV & 5500 BLK
2635	COLLINS AV & # 4747	2677	COLLINS AV & # 5333
2637	COLLINS AV & # 4925	2678	COLLINS AV & 5200 BLK
2639	COLLINS AV & # 5101	2680	COLLINS AV & 5000 BLOCK
2641	COLLINS AV & # 5313	2682	COLLINS AV & 4700 BLK
2643	COLLINS AV & # 5445	2683	COLLINS AV & 4500 BLK
2645	COLLINS AV & # 5601	2870	5 ST & MERIDIAN AV
2647	COLLINS AV & # 5875	2872	MAC ARTHUR CY & TERMINAL ISL
2648	COLLINS AV & 63 ST	2873	MAC ARTHUR CY & BRIDGE RD
2650	COLLINS AV & 65 ST	2874	MAC ARTHUR CY & FOUNTAIN ST
2652	COLLINS AV & 67 ST	2686	INDIAN CREEK DR & 43 ST
2653	COLLINS AV & 72 ST	2687	INDIAN CREEK DR & 37 ST
2654	COLLINS AV & 76 ST	2689	INDIAN CREEK DR & 33 ST
2655	COLLINS AV & 77 ST	2691	INDIAN CREEK DR & 29 ST
2656	COLLINS AV & 79 ST	2692	INDIAN CREEK DR & 27 ST
2657	COLLINS AV & 81 ST	2693	INDIAN CREEK DR & 26 ST
2658	COLLINS AV & 83 ST	2694	COLLINS AV & 24 ST
2659	COLLINS AV & 85 ST	2695	COLLINS AV & 23 ST
2875	MAC ARTHUR CY & OP FOUNTAIN	2698	COLLINS AV & 18 ST
2876	MAC ARTHUR CY & BRIDGE RD	2699	COLLINS AV & 17 ST
2877	MAC ARTHUR CY & TERMINAL ISL	2764	WASHINGTON AV & 17 ST
2703	WASHINGTON AV & 5 ST	2765	WASHINGTON AV & 15 ST
2705	WASHINGTON AV & 7 ST	2767	WASHINGTON AV & 13 ST
2707	WASHINGTON AV & 9 ST	2768	WASHINGTON AV & 12 ST
2708	WASHINGTON AV & 11 ST	2769	WASHINGTON AV & 9 ST
2709	WASHINGTON AV & 13 ST	2771	WASHINGTON AV & 7 ST

2711	WASHINGTON AV & 15 ST	2772	WASHINGTON AV & 5 ST
5378	COLLINS AV & HAULOVER PIER	5381	COLLINS AV & # 15000
5379	COLLINS AV--OP & HAULOVER CL	5382	COLLINS AV & HAULOVER LIFEGU
5380	COLLINS AV & OP # 15000	5384	COLLINS AV & HAULOVER MARINA
6717	BISCAYNE BD & NE 7 ST	6714	BISCAYNE BD & NE 11 ST
6718	BISCAYNE BD & NE 9 ST	6715	BISCAYNE BD & NE 9 ST
6630	BISCAYNE BD & NE 2 ST	6716	BISCAYNE BD & NE 6 ST
6631	BISCAYNE BD & NE 4 ST	6662	NW 1 ST & N MIAMI AV
7918	MACARTHUR CY & WATSON ISLAND	6664	NE 3 ST & NE 2 AV
9192	COLLINS AV & 15800	6627	BISCAYNE BD & NE 3 ST
9193	COLLINS AV & 159 ST-KINGS PT	7919	MAC ARTHUR CY & JAPANESE GAR
9194	COLLINS AV & 160 ST	7920	NE 13 ST & N BAYSHORE DR
9195	COLLINS AV AT 16900 BLK	9207	COLLINS AV & 186 ST
9196	COLLINS AV & 170 ST	9209	COLLINS AV & 183 ST
9197	COLLINS AV & 172 ST	9211	COLLINS AV & # 18080
9198	COLLINS AV & 174 ST	9212	COLLINS AV & 178 ST
9199	COLLINS AV & 175 TE	9887	COLLINS AV & 21 ST
9200	COLLINS AV & 178 ST	10528	BISCAYNE BLVD & NE 13 ST
9201	COLLINS AV & # 18101	9213	COLLINS AV & 174 ST
9202	COLLINS AV & 183 ST	9214	COLLINS AV & 172 ST
9203	COLLINS AV & 185 ST	9216	COLLINS AV & # 16830
9204	COLLINS AV & 186 ST	9217	COLLINS AV & ATLANTIC AV
10492	COLLINS AV & 38 ST	9218	COLLINS AV & 159 ST-KINGS PT
10529	BISCAYNE BD & E FLAGLER ST	9219	COLLINS AV & BAYVIEW DR-158
10530	BISCAYNE BD & NE 11 ST	9456	W COUNTRY CLUB DR & OP #1933
9319	COLLINS AV & 88 ST	9326	HARDING AV & 94 ST
9320	COLLINS AV & 90 ST	9327	HARDING AV & 93 ST
9323	COLLINS AV & 93 ST	9329	HARDING AV & SURFSIDE BD
9324	COLLINS AV & 94 ST	9330	HARDING AV & 90 ST

ROUTE 1 SHORTLINE - Downtown to Haulover			
NORTHBOUND		SOUTHBOUND	
StopID	Stop Name	StopID	Stop Name
693	HAULOVER CLUB PARKING LO	693	HAULOVER CLUB PARKING LO
59	SW 1 ST & 1 CT	104	STEPHEN P CLARK CENTER
103	SE 1 ST & 3 AV	364	5 ST & LENOX AV
104	STEPHEN P CLARK CENTER	430	INDIAN CREEK DR & 40 ST
359	5 ST & LENOX AV	624	WASHINGTON AV & LINCOLN RD
360	LINCOLN RD & JAMES AV	626	BISCAYNE BD & NE 5 ST
590	SE 1 ST & 1 AV	662	BAL HARBOUR SHOPS
667	COLLINS AV & 69 ST	663	ABBOTT AV & 69 ST
677	COLLINS AV & 96 ST	738	HARDING AV & 72 ST
1435	COLLINS AV & # 9701	1439	COLLINS AV & HARBOUR WY E
1436	COLLINS AV & # 10101	1440	COLLINS AV & # 9930
1437	COLLINS AV & # 10185	2661	HARDING AV & 87 ST
1438	COLLINS AV & # 10225	2662	HARDING AV & 85 ST
2620	COLLINS AV & 17 ST	2663	HARDING AV & 83 ST
2621	COLLINS AV & 18 ST	2664	HARDING AV & 81 ST
2622	COLLINS AV & 20 ST	2665	HARDING AV & 79 ST
2623	COLLINS AV & 22 ST	2666	HARDING AV & 77 ST
2624	COLLINS AV & 24 ST	2667	HARDING AV & 75 ST
2625	COLLINS AV & 26 ST	2669	ABBOTT AV & INDIAN CREEK DR
2626	COLLINS AV & 27 ST	2670	INDIAN CREEK DR & 65 ST
2628	COLLINS AV & 31 ST	2671	INDIAN CREEK DR & 63 ST
2630	COLLINS AV & 35 ST	2673	COLLINS AV & # 5750
2631	COLLINS AV & 43 ST	2675	COLLINS AV & 5500 BLK
2633	COLLINS AV & # 4441	2677	COLLINS AV & # 5333
2635	COLLINS AV & # 4747	2678	COLLINS AV & 5200 BLK
2637	COLLINS AV & # 4925	2680	COLLINS AV & 5000 BLOCK
2639	COLLINS AV & # 5101	2682	COLLINS AV & 4700 BLK
2641	COLLINS AV & # 5313	2683	COLLINS AV & 4500 BLK
2643	COLLINS AV & # 5445	2870	5 ST & MERIDIAN AV
2645	COLLINS AV & # 5601	2872	MAC ARTHUR CY & TERMINAL ISL
2647	COLLINS AV & # 5875	2873	MAC ARTHUR CY & BRIDGE RD
2648	COLLINS AV & 63 ST	2874	MAC ARTHUR CY & FOUNTAIN ST
2650	COLLINS AV & 65 ST	2686	INDIAN CREEK DR & 43 ST
2652	COLLINS AV & 67 ST	2687	INDIAN CREEK DR & 37 ST
2653	COLLINS AV & 72 ST	2689	INDIAN CREEK DR & 33 ST
2654	COLLINS AV & 76 ST	2691	INDIAN CREEK DR & 29 ST
2655	COLLINS AV & 77 ST	2692	INDIAN CREEK DR & 27 ST
2656	COLLINS AV & 79 ST	2693	INDIAN CREEK DR & 26 ST
2657	COLLINS AV & 81 ST	2694	COLLINS AV & 24 ST
2658	COLLINS AV & 83 ST	2695	COLLINS AV & 23 ST
2659	COLLINS AV & 85 ST	2698	COLLINS AV & 18 ST
2875	MAC ARTHUR CY & OP FOUNTAIN	2699	COLLINS AV & 17 ST
2876	MAC ARTHUR CY & BRIDGE RD	2764	WASHINGTON AV & 17 ST
2877	MAC ARTHUR CY & TERMINAL ISL	2765	WASHINGTON AV & 15 ST
2703	WASHINGTON AV & 5 ST	2767	WASHINGTON AV & 13 ST
2705	WASHINGTON AV & 7 ST	2768	WASHINGTON AV & 12 ST
2707	WASHINGTON AV & 9 ST	2769	WASHINGTON AV & 9 ST
2708	WASHINGTON AV & 11 ST	2771	WASHINGTON AV & 7 ST
2709	WASHINGTON AV & 13 ST	2772	WASHINGTON AV & 5 ST
2711	WASHINGTON AV & 15 ST	5384	COLLINS AV & HAULOVER MARINA
5378	COLLINS AV & HAULOVER PIER	6714	BISCAYNE BD & NE 11 ST
6717	BISCAYNE BD & NE 7 ST	6715	BISCAYNE BD & NE 9 ST
6718	BISCAYNE BD & NE 9 ST	6716	BISCAYNE BD & NE 6 ST
6630	BISCAYNE BD & NE 2 ST	6662	NW 1 ST & N MIAMI AV
6631	BISCAYNE BD & NE 4 ST	6664	NE 3 ST & NE 2 AV
7918	MACARTHUR CY & WATSON ISLAND	6627	BISCAYNE BD & NE 3 ST
10492	COLLINS AV & 38 ST	7919	MAC ARTHUR CY & JAPANESE GAR

10529	BISCAYNE BD & E FLAGLER ST	7920	NE 13 ST & N BAYSHORE DR
10530	BISCAYNE BD & NE 11 ST	9887	COLLINS AV & 21 ST
9319	COLLINS AV & 88 ST	10528	BISCAYNE BLVD & NE 13 ST
9320	COLLINS AV & 90 ST	9326	HARDING AV & 94 ST
9323	COLLINS AV & 93 ST	9327	HARDING AV & 93 ST
9324	COLLINS AV & 94 ST	9329	HARDING AV & SURFSIDE BD
		9330	HARDING AV & 90 ST



ROUTE 3			
NORTHBOUND		SOUTHBOUND	
StopID	Stop Name	StopID	Stop Name
34	BUS TERMINAL AT AVENTURA MALL	34	BUS TERMINAL AT AVENTURA MALL
40	DOWNTOWN METROBUS TERMINAL	35	BISCAYNE BLVD & NE 163 ST
43	BISCAYNE BLVD & NE 36 ST	36	BISCAYNE BLVD & NE 123 ST
44	BISCAYNE BLVD & NE 79 ST	37	BISCAYNE BLVD & NE 79 ST
103	SE 1 ST & 3 AV	38	BISCAYNE BLVD & NE 36 ST
590	SE 1 ST & 1 AV	40	DOWNTOWN METROBUS TERMINAL
743	BISCAYNE BD & NE 182 ST	626	BISCAYNE BD & NE 5 ST
1383	AVNTURA BD & #2740	1347	BISCAYNE BD & NE 195 ST
1353	BISCAYNE BD & NE 178 ST	1348	BISCAYNE BD & NE 191 ST
1356	BISCAYNE BB & NE 186 ST	1350	BISCAYNE BD & NE 183 ST
1357	BISCAYNE BD & NE 187 ST	1351	BISCAYNE BD & NE 180 ST
1359	BISCAYNE BD & NE 191 ST	1352	BISCAYNE BD & NE 178 ST
5385	BISCAYNE BD & NE 108 ST	5392	BISCAYNE BD & SANS SOUCI BD
5386	BISCAYNE BD & NE 110 TE	5394	BISCAYNE BD & NE 114 ST
5388	BISCAYNE BD & 11200 BLOCK	5396	BISCAYNE BD & NE 111 ST
5389	BISCAYNE BD & NE 116 ST	5397	BISCAYNE BD & NE 110 ST
5391	BISCAYNE BD & SANS SOUCI BD	5399	BISCAYNE BD & # 10700
8547	BISCAYNE BD & OP # 13702	8554	BISCAYNE BD & NE 172 ST
8549	BISCAYNE BD & NE 140 ST	8555	BISCAYNE BD & NE 146 ST
8550	BISCAYNE BD & NE 143 ST	8557	BISCAYNE BD & # 14100
8551	BISCAYNE BD & NE 146 ST	8558	BISCAYNE BD & # 13700
8552	BISCAYNE BD & NE 163 ST	6713	BISCAYNE BD & NE 14 ST
8553	BISCAYNE BD & NE 172 ST	6714	BISCAYNE BD & NE 11 ST
6717	BISCAYNE BD & NE 7 ST	6715	BISCAYNE BD & NE 9 ST
6718	BISCAYNE BD & NE 9 ST	6716	BISCAYNE BD & NE 6 ST
6719	BISCAYNE BD & NE 15 ST	6662	NW 1 ST & N MIAMI AV
6720	BISCAYNE BD & NE 18 ST	6664	NE 3 ST & NE 2 AV
6722	BISCAYNE BD & NE 21 ST	6682	BISCAYNE BD & NE 85 ST
6724	BISCAYNE BD & NE 25 ST	6683	BISCAYNE BD & NE 82 ST
6725	BISCAYNE BD & NE 28 ST	6685	BISCAYNE BD & NE 76 ST
6729	BISCAYNE BD & NE 39 ST	6686	BISCAYNE BD & NE 72 ST
6730	BISCAYNE BD & OP # 4301	6687	BISCAYNE BD & NE 71 ST
6732	BISCAYNE BD & OP # 4770	6689	BISCAYNE BD & NE 67 ST
6733	BISCAYNE BD & NE 50 TE	6691	BISCAYNE BD & NE 62 ST
6734	BISCAYNE BD & NE 52 ST	6692	BISCAYNE BD & NE 60 ST
6735	BISCAYNE BD & NE 55 TE	6694	BISCAYNE BD & NE 54 ST
6738	BISCAYNE BD & NE 60 ST	6696	BISCAYNE BD & NE 50 TE
6739	BISCAYNE BD & NE 62 ST	6697	BISCAYNE BD & # 4870
6740	BISCAYNE BD & NE 64 ST	6698	BISCAYNE BD & # 4500
6742	BISCAYNE BD & NE 68 ST	6701	BISCAYNE BD & NE 39 ST
6744	BISCAYNE BD & NE 72 TE	6703	BISCAYNE BD & NE 34 ST
6745	BISCAYNE BD & NE 75 ST	6705	BISCAYNE BD & NE 30 ST
6747	BISCAYNE BD & NE 82 ST	6707	BISCAYNE BD & NE 26 ST
6748	BISCAYNE BD & NE 83 ST	6708	BISCAYNE BD & NE 24 ST
6749	BISCAYNE BD & NE 85 ST	6710	BISCAYNE BD & NE 20 ST
6630	BISCAYNE BD & NE 2 ST	6711	BISCAYNE BD & NE 19 ST
6631	BISCAYNE BD & NE 4 ST	6627	BISCAYNE BD & NE 3 ST
8385	BISCAYNE BD & NE 87 ST	8394	BISCAYNE BD & NE 104 ST
8386	BISCAYNE BD & NE 91 ST	8396	BISCAYNE BD & NE 99 ST
8387	BISCAYNE BD & NE 93 ST	8397	BISCAYNE BD & NE 97 ST
8389	BISCAYNE BD & NE 96 ST	8399	BISCAYNE BD & NE 95 ST
8391	BISCAYNE BD & # 10055	8400	BISCAYNE BD & NE 93 ST
8393	BISCAYNE BD & NE 105 ST	8401	BISCAYNE BD & NE 91 ST
10529	BISCAYNE BD & E FLAGLER ST	8402	BISCAYNE BD & NE 87 ST
10530	BISCAYNE BD & NE 11 ST	10528	BISCAYNE BLVD & NE 13 ST
10531	BISCAYNE BD & NE 13 ST	8729	BISCAYNE BD & NE 156 ST
8722	BISCAYNE BD & NE 121 ST	8730	BISCAYNE BD & NE 151 ST
8723	BISCAYNE BD & NE 125 ST	8731	BISCAYNE BD & NE 135 ST
8724	BISCAYNE BD & NE 127 ST	8732	BISCAYNE BD & NE 130 ST
8725	BISCAYNE BD & IXORA LA	8733	BISCAYNE BD & NE 127 ST
8726	BISCAYNE BD & NE 135 ST		
8727	BISCAYNE BLVD & NE 151 ST		
8728	BISCAYNE BLVD & NE 156 ST		
10373	NE 33 ST & BISCAYNE BLVD		

ROUTE 7			
EASTBOUND		WESTBOUND	
StopID	Stop Name	StopID	Stop Name
22	NE 1 AV & 4 ST	22	NE 1 AV & 4 ST
57	NW 7 ST & 42 AV	24	NW 6 ST & 1 AV
58	NW 7 ST & 22 AV	63	NW 7 ST & 22 AV
59	SW 1 ST & 1 CT	64	NW 7 ST & NW 42 AV
1070	DOLPHIN MALL	952	W FLAGLER ST & NW 72 AV
4972	NW 72 AV & NW 2 TE	1070	DOLPHIN MALL
5030	NW 79 AV & # 600	1799	NW 107 AV & NW 12 ST
5032	NW 79 AV & NW 2 ST	4535	W FLAGLER ST & NW 73 CT
5038	NW 87 AV & PARK BD	4536	W FLAGLER ST & NW 74 AV
5039	NW 87 AV & NW 7 ST	4537	W FLAGLER ST & NW 76 AV
4545	W FLAGLER ST & SW 78 PL	5022	NW 72 AVE & NW 6 ST
4547	W FLAGLER ST & SW 76 CT	5023	NW 72 AVE & NW 4 ST
4548	W FLAGLER ST & # 7400	5024	NW 72 AV & NW 2 TE
4549	W FLAGLER ST & GRAND CANAL D	5027	NW 79 AV & W FLAGLER ST
5047	NW 107 AV & NW 14 ST	5028	NW 79 AV & NW 2 ST
5295	NW 7 ST & OP # 8533	5043	NW 87 AV & NW 7 ST
5296	NW 7 ST & OP # 8370	5282	NW 7 ST & # 6605
5297	NW 7 ST & NW 82 AV	5283	NW 7 ST & NW 72 AV
5298	NW 7 ST & # 8000	5284	NW 7 ST & # 8045
5299	NW 7 ST & NW 72 AV	5285	NW 7 ST & # 8125
5300	NW 7 ST & OP # 6605	5286	NW 7 ST & NW 82 AV
5312	FOUNTAINBLEAU BD & NW 107 A	5287	NW 7 ST & # 8341
5313	FOUNTAINBLEAU BD & NW 9 ST	5288	NW 7 ST & # 8531
5314	FOUNTAINBLEAU BLVD & NW 99	5324	PARK BD & NW 87 AV
5316	FOUNTAINBLEAU BD & NW 97 AV	5325	PARK BD & FOUNTAINBLEAU BD
5317	FOUNTAINBLEAU BD & 9460	5327	FOUNTAINBLEAU BD & OP # 911
5319	FOUNTAINBLEAU BD & # 9350	5329	FOUNTAINBLEAU BD & # 9361
5321	FOUNTAINBLEAU BD & #9110	5330	FOUNTAINBLEAU BD & # 9401
5322	FOUNTAINBLEAU BD & # 8860	5331	FOUNTAINBLEAU BD & NW 97 AV
5323	PARK BD & FOUNTAINBLEAU BD	5333	FOUNTAINBLEAU BD & NW 99 CT
7995	NW 7 ST & NW 32 AV	5334	FOUNTAINBLEAU BD & NW 9 STC
7996	NW 7 ST & NW 30 AV	5336	FOUNTAINBLEAU BD & NW 107 A
7997	NW 7 ST & NW 29 AV	6670	NE 6 ST & NE 1 AV
7998	NW 7 ST & NW 27 AV	7110	NW 10 AV & NW 5 ST
8000	NW 7 ST & NW 24 AV	7936	NW 7 ST & NW 10 AV
8002	NW 7 ST & NW 20 AV	7937	NW 7 ST & NW 12 AV
8004	NW 7 ST & NW 18 AV	7938	NW 7 ST & NW 13 AV
8006	NW 7 ST & NW 17 AV	7939	NW 7 ST & NW 14 AV
8008	NW 7 ST & NW 14 AV	7940	NW 7 ST & NW 15 AV
8009	NW 7 ST & NW 13 AV	7941	NW 7 ST & NW 17 AV
8010	NW 7 ST & NW 12 AV	7943	NW 7 ST & NW 19 CT
8011	NW 7 ST & NW 10 AV	7945	NW 7 ST & NW 23 AV
8016	NW 5 ST & NW 7 AV	7946	NW 7 ST & NW 24 AV
8017	NW 5 ST & NW 6 AV	7948	NW 7 ST & NW 27 AV
8018	NW 5 ST & NW 3 AV	7949	NW 7 ST & NW 29 AV
8023	NW 4 ST & NW 9 AV	7951	NW 7 ST & NW 30 PL
7975	NW 7 ST & NW 57 CT	7952	NW 7 ST & NW 32 PL
7976	NW 7 ST & NW 57 AV	7953	NW 7 ST & NW 34 AV
7977	NW 7 ST & OP # 5601	7955	NW 7 ST & NW 36 AV
7979	NW 7 ST & NW 53 AV	7956	NW 7 ST & NW 37 AV
6635	SE 1 AV & E FLAGLER ST	7957	NW 7 ST & NW 38 CT
6636	NE 1 AV & NE 1 ST	7958	NW 7 ST & NW 39 AV
6637	NE 1 AV & 2 ST	7959	NW 7 ST & NW 40 AV
7981	NW 7 ST & NW 51 AV	7960	NW 7 ST & NW 43 CT
7983	NW 7 ST & OP # 4855	7962	NW 7 ST & NW 47 AV
7984	NW 7 ST & NW 47 AV	7965	NW 7 ST & # 5199

7985	NW 7 ST & NW 45 AV	7966	NW 7 ST & NW 53 AV
7986	NW 7 ST & NW 43 AV	7967	NW 7 ST & # 5505
7987	NW 7 ST & NW 43 CT	7969	NW 7 ST & NW 57 AV
7988	NW 7 ST & NW 39 AV	7970	NW 7 ST & NW 58 AV
7989	NW 7 ST & NW 38 CT	7972	NW 7 ST & NW 60 AVE
7990	NW 7 ST & NW 37 AV	8012	NW 6 ST & NW 4 AV
7991	NW 7 ST & NW 36 CT	8013	NW 6 ST & NW 5 AV
7993	NW 7 ST & NW 34 AV	8014	NW 6 ST & NW 6 AV
6647	NW 2 AV & NW 2 ST	8015	NW 6 ST & NW 7 AV
7108	NW 10 AV & NW 5 ST	8021	NW 4 ST & NW 9 AV
10253	NW 107 AV & NW 15 ST	9956	NW 17 ST & NW 112 AV
9957	NW 17 ST & NW 112 AV	9997	NW 6 ST & 2 AV
7973	NW 7 ST & NW 60 AV	10221	NW 107 AV & 14 ST
99999	NW 17 ST & NW 108 AV	10222	NW 107 AV & NW 15 ST
		99999	NW 17 ST & NW 108 AVE

ROUTE 7 - PEAK			
EASTBOUND		WESTBOUND	
StopID	Stop Name	StopID	Stop Name
10493	AIRPORT STATION	10493	AIRPORT STATION
22	NE 1 AV & 4 ST	22	NE 1 AV & 4 ST
57	NW 7 ST & 42 AV	24	NW 6 ST & 1 AV
58	NW 7 ST & 22 AV	63	NW 7 ST & 22 AV
59	SW 1 ST & 1 CT	64	NW 7 ST & NW 42 AV
5260	NW 21 ST & NW 37 AV	7943	NW 7 ST & NW 19 CT
7994	NW 7 ST & NW 32 PL	7945	NW 7 ST & NW 23 AV
7995	NW 7 ST & NW 32 AV	7946	NW 7 ST & NW 24 AV
7996	NW 7 ST & NW 30 AV	7948	NW 7 ST & NW 27 AV
7997	NW 7 ST & NW 29 AV	7949	NW 7 ST & NW 29 AV
7998	NW 7 ST & NW 27 AV	7951	NW 7 ST & NW 30 PL
8000	NW 7 ST & NW 24 AV	7952	NW 7 ST & NW 32 PL
8002	NW 7 ST & NW 20 AV	7953	NW 7 ST & NW 34 AV
8004	NW 7 ST & NW 18 AV	8012	NW 6 ST & NW 4 AV
8006	NW 7 ST & NW 17 AV	8013	NW 6 ST & NW 5 AV
8008	NW 7 ST & NW 14 AV	8014	NW 6 ST & NW 6 AV
8009	NW 7 ST & NW 13 AV	8015	NW 6 ST & NW 7 AV
8010	NW 7 ST & NW 12 AV	6670	NE 6 ST & NE 1 AV
8011	NW 7 ST & NW 10 AV	8021	NW 4 ST & NW 9 AV
8016	NW 5 ST & NW 7 AV	7955	NW 7 ST & NW 36 AV
8017	NW 5 ST & NW 6 AV	7956	NW 7 ST & NW 37 AV
8018	NW 5 ST & NW 3 AV	7957	NW 7 ST & NW 38 CT
8019	NW 5 ST & NW 3 AV	7958	NW 7 ST & NW 39 AV
8023	NW 4 ST & NW 9 AV	7959	NW 7 ST & NW 40 AV
6635	SE 1 AV & E FLAGLER ST	7960	NW 7 ST & NW 43 CT
6636	NE 1 AV & NE 1 ST	7936	NW 7 ST & NW 10 AV
6637	NE 1 AV & 2 ST	7937	NW 7 ST & NW 12 AV
7986	NW 7 ST & NW 43 AV	7938	NW 7 ST & NW 13 AV
7987	NW 7 ST & NW 43 CT	7939	NW 7 ST & NW 14 AV
7988	NW 7 ST & NW 39 AV	7940	NW 7 ST & NW 15 AV
7989	NW 7 ST & NW 38 CT	7941	NW 7 ST & NW 17 AV
7990	NW 7 ST & NW 37 AV	7110	NW 10 AV & NW 5 ST
7991	NW 7 ST & NW 36 CT	9997	NW 6 ST & 2 AV
7992	NW 7 ST & NW 35 AV		
7993	NW 7 ST & NW 34 AV		
6646	NW 2 AV & NW 4 ST		
6647	NW 2 AV & NW 2 ST		
7108	NW 10 AV & NW 5 ST		
10536	SW 1 ST & S MIAMI AV		



ROUTE 8 LONGLINE			
EASTBOUND		WESTBOUND	
StopID	Stop Name	StopID	Stop Name
177	SW 26 ST & 137 AV	178	SW 122 AV & 26 ST
193	SW 122 AV & 26 ST	194	SW 26 ST & 137 AV
73	SW 8 ST & 87 AV	81	SW 7 ST & 12 AV
74	SW 8 ST & 57 AV	82	SW 8 ST & 27 AV
75	SW 8 ST & 42 AV	83	SW 8 ST & 42 AV
76	SW 8 ST & 27 AV	84	SW 8 ST & 57 AV
78	BRICKELL STATION	78	BRICKELL STATION
77	SW 8 ST & 12 AV	85	SW 8 ST & 87 AV
1215	FIU MAIDIQUE CAMPUS BUS TERM	110	W FLAGLER ST & NW 107 AV
1216	FIU MAIDIQUE CAMPUS BUS TERM	1215	FIU MAIDIQUE CAMPUS BUS TERM
1640	SW 8 ST & LISBON ST	1216	FIU MAIDIQUE CAMPUS BUS TERM
1641	SW 8 ST & GENOA ST	1271	SW 107 AV & 4 ST
1642	SW 8 ST & WALLACE ST	1296	SW 8 ST & 32 AV
1644	SW 8 ST & MONTEREY ST	3826	SW 107 AV & SW 14 ST
3826	SW 107 AV & SW 14 ST	3859	SW 107 AV & #1431
3859	SW 107 AV & #1431	3860	SW 107 AV & # 1225
3860	SW 107 AV & # 1225	3861	SW 107 AV & # 917
3861	SW 107 AV & # 917	3902	SW 122 AV & SW 10 ST
3915	SW 122 AV & SW 22 ST	3903	SW 122 AV & SW 14 ST
3916	SW 122 AV & SW 20 TE	3904	SW 122 AV & SW 16 TE
3917	SW 122 AV & SW 18 ST	3905	SW 122 AV & SW 20 TE
3918	SW 122 AV & SW 14 ST	3906	SW 122 AV & SW 22 ST
3919	SW 122 AV & SW 10 ST	4083	SW 26 ST & SW 124 AV
4092	SW 26 ST & SW 134 AV	4084	SW 26 ST & SW 127 AV
4093	SW 26 ST & SW 132 AV N	4085	SW 26 ST & SW 129 AV
4095	SW 26 ST & SW 130 AV	4086	SW 26 ST & SW 130 AV
4096	SW 26 ST & SW 129 AV	4087	SW 26 ST & SW 131 PL
4097	SW 26 ST & SW 127 AV	4088	SW 26 ST & SW 134 AV
4098	SW 26 ST & SW 124 AV	4090	SW 26 ST & SW 139 AV
4091	SW 26 ST & SW 139 AV	4550	SW 8 ST & FLAGAMI BD
4552	SW 8 ST & SW 82 AV	4551	SW 8 ST & SW 82 AV
4553	SW 8 ST & SW 80 CT	5359	W FLAGLER ST & NW 109 AV
4554	SW 8 ST & SW 75 AV	5360	W FLAGLER ST & # 11495
4555	SW 8 ST & SW 73 AV	5361	WALSH BD & SW 4 ST
4556	SW 8 ST & SW 71 CT	5362	WALSH BD & SW 5 ST
4558	SW 8 ST & SW 70 AV	5365	SW 8 ST & SW 92 AV
4560	SW 8 ST & SW 67 AV	5366	SW 8 ST & SW 94 AV
4561	SW 8 ST & SW 45 AV	5367	SW 8 ST & SW 97 AV
4563	SW 8 ST & SW 43 AV	5368	SW 8 ST & SW 102 AV
5363	WALSH BD & SW 5 ST	8122	SW 7 ST & SW 2 AV
5364	WALSH BD & SW 4 ST	8124	SW 7 ST & SW 5 AV
5369	SW 8 ST & SW 102 AV	8125	SW 7 ST & SW 7 AV
5370	SW 8 ST & SW 97 AV	8126	SW 7 ST & SW 8 AV
5371	SW 8 ST & SW 94 AV	8127	SW 7 ST & SW 9 AV
5372	SW 8 ST & SW 92 AV	8128	SW 7 ST & SW 10 AV
8174	SW 8 ST & SW 36 CT	8129	SW 7 ST & SW 14 AV
8175	SW 8 ST & SW 35 AV	8130	SW 7 ST & SW 16 AV
8177	SW 8 ST & SW 31 CT	8131	SW 7 ST & SW 17 AV
8179	SW 8 ST & SW 29 CT	8132	SW 7 ST & SW 19 AV
8180	SW 8 ST & SW 25 AV	8134	SW 7 ST & SW 22 AV
8181	SW 8 ST & SW 24 AV	8142	BEACOM BD & SW 7 ST
8183	SW 8 ST & SW 22 AV	8143	SW 8 ST & SW 29 CT
8185	SW 8 ST & SW 19 AV	8144	SW 8 ST & SW 30 AV
8187	SW 8 ST & SW 17 AV	8146	SW 8 ST & SW 34 AV
8188	SW 8 ST & SW 15 AV	8147	SW 8 ST & SW 36 CT
8189	SW 8 ST & SW 13 CT	8148	SW 8 ST & SW 39 AV

8190	SW 8 ST & SW 12 CT	8149	SW 8 ST & SW 43 AV
8191	SW 8 ST & SW 10 AV	8151	SW 8 ST & SW 45 AV
8192	SW 8 ST & SW 9 AV	8153	SW 8 ST & SW 48 AV
1003	SW 8 ST & SW 32 AV	8154	SW 8 ST & SW 49 AV
9365	W FLAGLER ST & SW 115 AV	8156	SW 8 ST & SW 52 AV
9366	W FLAGLER ST & SW 114 AV	8158	SW 8 ST & SW 55 AV
9367	W FLAGLER ST & SW 114 AV	8161	SW 8 ST & SW 59 AV
9368	W FLAGLER ST & SW 113 AV	8163	SW 8 ST & SW 62 AV
9369	W FLAGLER ST & SW 112 AV	8164	SW 8 ST & APPROX # 6351
9370	W FLAGLER ST & SW 109 AV	8165	SW 8 ST & SW 64 AV
9371	W FLAGLER ST & SW 108 AV	8167	SW 8 ST & SW 67 AV
9786	SW 26 ST & SW 142 AV	8168	SW 8 ST & SW 68 AV
9787	SW 26 ST & SW 143 PL	8170	SW 8 ST & SW 71 AV
8195	SW 8 ST & SW 5 AV	8172	SW 8 ST & SW 73 AV
8196	SW 8 ST & SW 2 AV	9351	SW 107 AV & SW 6 ST
10507	W FLAGLER ST & SW 118 AV E/F	9374	W FLAGLER ST & 112 AV
9401	SW 8 ST & SW 65 AV	9375	W FLAGLER ST & # 11303
9402	SW 8 ST & SW 64 AV	9788	SW 26 ST & SW 149 AV
9404	SW 8 ST & SW 62 AV	9789	SW 26 ST & 152 AV
9939	SW 8 ST & SW 89 AV	9790	SW 26 ST & SW 149 AV
9406	SW 8 ST & SW 59 AV	9791	SW 26 ST & SW 143 CT
9403	SW 8 ST & SW 63 AV	9792	SW 26 ST & SW 142 AV
99999	SW 8 ST & PONCE DE LEON BLVD	8300	BRICKELL STATION
		10508	SW 118 AV & W FLAGLER ST S/F
		10559	SW 26 ST & 152 AV
		10562	SW 7 ST & 24 AV
		9534	SW 26 ST & SW 153 CT
		9558	SW 26 ST & SW 147 AV

ROUTE 8 SHORTLINE			
EASTBOUND		WESTBOUND	
StopID	Stop Name	StopID	Stop Name
78	BRICKELL STATION	78	BRICKELL STATION
74	SW 8 ST & 57 AV	81	SW 7 ST & 12 AV
75	SW 8 ST & 42 AV	82	SW 8 ST & 27 AV
76	SW 8 ST & 27 AV	83	SW 8 ST & 42 AV
77	SW 8 ST & 12 AV	84	SW 8 ST & 57 AV
1640	SW 8 ST & LISBON ST	1296	SW 8 ST & 32 AV
1641	SW 8 ST & GENOA ST	1638	SW 8 ST & GALIANO ST
1642	SW 8 ST & WALLACE ST	4455	SW 82 AV & SW 8 ST
1644	SW 8 ST & MONTEREY ST	4550	SW 8 ST & FLAGAMI BD
4455	SW 82 AV & SW 8 ST	8122	SW 7 ST & SW 2 AV
4553	SW 8 ST & SW 80 CT	8124	SW 7 ST & SW 5 AV
4554	SW 8 ST & SW 75 AV	8125	SW 7 ST & SW 7 AV
4555	SW 8 ST & SW 73 AV	8126	SW 7 ST & SW 8 AV
4556	SW 8 ST & SW 71 CT	8127	SW 7 ST & SW 9 AV
4558	SW 8 ST & SW 70 AV	8128	SW 7 ST & SW 10 AV
4560	SW 8 ST & SW 67 AV	8129	SW 7 ST & SW 14 AV
4561	SW 8 ST & SW 45 AV	8130	SW 7 ST & SW 16 AV
4563	SW 8 ST & SW 43 AV	8131	SW 7 ST & SW 17 AV
8174	SW 8 ST & SW 36 CT	8132	SW 7 ST & SW 19 AV
8175	SW 8 ST & SW 35 AV	8134	SW 7 ST & SW 22 AV
8177	SW 8 ST & SW 31 CT	8143	SW 8 ST & SW 29 CT
8179	SW 8 ST & SW 29 CT	8144	SW 8 ST & SW 30 AV
8180	SW 8 ST & SW 25 AV	8146	SW 8 ST & SW 34 AV
8181	SW 8 ST & SW 24 AV	8147	SW 8 ST & SW 36 CT
8183	SW 8 ST & SW 22 AV	8148	SW 8 ST & SW 39 AV
8185	SW 8 ST & SW 19 AV	8149	SW 8 ST & SW 43 AV
8187	SW 8 ST & SW 17 AV	8151	SW 8 ST & SW 45 AV
8188	SW 8 ST & SW 15 AV	8153	SW 8 ST & SW 48 AV
8189	SW 8 ST & SW 13 CT	8154	SW 8 ST & SW 49 AV
8190	SW 8 ST & SW 12 CT	8156	SW 8 ST & SW 52 AV
8191	SW 8 ST & SW 10 AV	8158	SW 8 ST & SW 55 AV
8192	SW 8 ST & SW 9 AV	8161	SW 8 ST & SW 59 AV
1003	SW 8 ST & SW 32 AV	8163	SW 8 ST & SW 62 AV
8195	SW 8 ST & SW 5 AV	8164	SW 8 ST & APPROX # 6351
8196	SW 8 ST & SW 2 AV	8165	SW 8 ST & SW 64 AV
9401	SW 8 ST & SW 65 AV	8167	SW 8 ST & SW 67 AV
9402	SW 8 ST & SW 64 AV	8168	SW 8 ST & SW 68 AV
9404	SW 8 ST & SW 62 AV	8170	SW 8 ST & SW 71 AV
9406	SW 8 ST & SW 59 AV	8172	SW 8 ST & SW 73 AV
9403	SW 8 ST & SW 63 AV	8300	BRICKELL STATION
99999	SW 8 ST & PONCE DE LEON BLVD	10562	SW 7 ST & 24 AV

ROUTE 9 - A			
NORTHBOUND		SOUTHBOUND	
StopID	Stop Name	StopID	Stop Name
184	SW 1 ST & 1 AV	184	SW 1 ST & 1 AV
25	NW 2 AV & 35 ST	18	NE 2 AV & NE 84 ST
30	NE 167 ST & 15 AV	34	BUS TERMINAL AT AVENTURA MAL
34	BUS TERMINAL AT AVENTURA MAL	88	NE 6 AV & 124 ST
92	NE 2 AV & 79 ST	89	NE 2 AV & 79 ST
93	NE 6 AV & 125 ST	1225	NE 2 AV & 63 TERR
1226	NE 54 ST & 1 AV	1241	NW 1 AV & NW 1 ST
1230	NE 2 AV & 62 ST	524	NE 163 ST & 15 AV
743	BISCAYNE BD & NE 182 ST	1868	NE 2 AV & NE 88 ST
1383	AVNTURA BD & #2740	1347	BISCAYNE BD & NE 195 ST
1865	NE 2 AV & NE 88 ST	1348	BISCAYNE BD & NE 191 ST
1866	NE 2 AV & NE 90 ST	1350	BISCAYNE BD & NE 183 ST
1353	BISCAYNE BD & NE 178 ST	1351	BISCAYNE BD & NE 180 ST
1356	BISCAYNE BB & NE 186 ST	1352	BISCAYNE BD & NE 178 ST
1357	BISCAYNE BD & NE 187 ST	5411	W DIXIE HY & NE 119 TE
1359	BISCAYNE BD & NE 191 ST	5428	NE 6 AV & NE 166 ST
5406	W DIXIE HY & NE 119 TE	5429	NE 6 AV & NE 162 ST
5419	NE 6 AV & NE 149 ST	5431	NE 6 AV & NE 159 ST
5420	NE 6 AV & # 15101	5433	NE 6 AV & # 15600
5422	NE 6 AV & NE 157 ST	5435	NE 6 AV & # 15156
5423	NE 6 AV & NE 159 ST	5436	NE 6 AV & NE 149 ST
5425	NE 6 AV & NE 162 ST	5447	NE 2 AV & NE 116 ST
5427	NE 6 AV & NE 165 ST	8554	BISCAYNE BD & NE 172 ST
5440	NE 2 AV & NE 107 ST	6751	NE 2 AV & NE 82 ST
5442	NE 2 AV & NE 110 ST	6753	NE 2 AV & NE 75 ST
5444	NE 2 AV & NE 114 ST	6755	NE 2 AV & NE 71 ST
5446	NE 2 AV & NE 117 ST	6757	NE 2 AV & NE 68 ST
5722	NE 15 AV & 165 ST	6759	NE 2 AV & NE 62 ST
5673	NE 167 ST & NE 6 AV	6760	NE 2 AV & NE 59 ST
5674	NE 167 ST & NE 7 AV	6761	NE 2 AV & NE 57 ST
8553	BISCAYNE BD & NE 172 ST	6762	NE 2 AV & NE 55 TE
8691	NE 167 ST & NE 10 AV	6667	NW 3 ST & NW 2 AV
6648	NW 2 AV & NW 2 ST	7896	NW 14 ST & NW 2 AV
6649	NW 2 AV & NW 3 ST	8668	NE 163 ST & NE 17 AV
6650	NW 2 AV & NW 5 ST	8683	NE 167 ST & NE 9 AV
7905	NW 14 ST & NW 2 AV	8684	NE 167 ST & NE 8 AV
5828	NE 167 ST & NE 13 AV	8685	NE 167 ST & NE 7 AV
6804	NE 2 AV & NE 56 ST	6643	NW 1 AV & FLAGLER ST
6805	NE 2 AV & NE 59 ST	6645	NW 2 AV & NW 5 ST
6806	NE 2 AV & NE 59 TE	6646	NW 2 AV & NW 4 ST
6807	NE 2 AV & APPROX # 6401	5829	NE 167 ST & NE 12 AV
6808	NE 2 AV & NE 67 ST	8813	NE 6 AV & NE 141 ST
6810	NE 2 AV & NE 70 ST	8814	NE 6 AV & NE 139 ST
6811	NE 2 AV & NE 71 ST	8815	NE 6 AV & NE 137 ST
6813	NE 2 AV & NE 75 ST	8816	NE 6 AV & NE 135 ST
6814	NE 2 AV & NE 78 ST	8817	NE 6 AV & NE 132 TE
6815	NE 2 AV & NE 82 TE	8819	NE 6 AV & NE 128 ST
6816	NE 2 AV & APPROX # 8401	8820	NE 6 AV & W DIXIE HY
6908	NW 1 PL & NW 13 ST	6907	NW 1 PL & NW 12 ST
7009	NW 3 AV & NW 15 ST	7800	NW 20 ST & NW 2 AV
7010	NW 3 AV & NW 17 ST	7677	NW 54 ST & N MIAMI AV
7705	NW 54 ST & NW 2 AV	6922	NW 2 AV & NW 53 ST
7707	NW 54 ST & N MIAMI AV	6924	NW 2 AV & NW 49 ST
6949	NW 2 AV & 6 ST	6926	NW 2 AV & NW 46 ST
6950	NW 2 AV & NW 8 ST	6928	NW 2 AV & NW 41 ST
6951	NW 2 AV & NW 10 ST	6930	NW 2 AV & NW 37 ST



7839	NW 20 ST & NW 3 AV	6931	NW 2 AV & NW 34 ST
7840	NW 20 ST & NW 2 AV	6932	NW 2 AV & NW 32 ST
6953	NW 2 AV & NW 20 ST	6933	NW 2 AV & NW 29 ST
6954	NW 2 AV & NW 22 ST	6935	NW 2 AV & NW 25 ST
6956	NW 2 AV & NW 25 ST	6937	NW 2 AV & NW 22 ST
6958	NW 2 AV & NW 29 ST	6939	NW 2 AV & NW 10 ST
6959	NW 2 AV & NW 32 ST	6940	NW 2 AV & NW 7 ST
6961	NW 2 AV & NW 37 ST	6981	NW 3 AV & NW 20 ST
6963	NW 2 AV & NW 41 ST	6983	NW 3 AV & NW 17 ST
6965	NW 2 AV & NW 46 ST	6984	NW 3 AV & NW 15 ST
6967	NW 2 AV & NW 49 ST	8662	NE 163 ST & NE 23 AV
6969	NW 2 AV & NW 52 ST	8664	NE 163 ST & NE 21 AV
6970	NW 2 AV & NW 54 ST	8666	NE 163 ST & NE 19 AV
8648	NE 163 ST & MIAMI DR	8426	NE 2 AV & NE 114 ST
8649	NE 163 ST & NE 17 AV	8428	NE 2 AV & NE 109 ST
8650	NE 163 ST & NE 18 CT	8429	NE 2 AV & NE 107 ST
8651	NE 163 ST & NE 19 CT	8431	NE 2 AV & NE 103 ST
8652	NE 163 ST & NE 20 AV	8432	NE 2 AV & NE 101 ST
8654	NE 163 ST & NE 22 AV	8434	NE 2 AV & NE 95 ST
8419	NE 2 AV & NE 92 ST	8435	NE 2 AV & NE 93 ST
8420	NE 2 AV & NE 94 ST	9457	NE 54 ST & NE 2 AV
8421	NE 2 AV & NE 96 ST	8795	W DIXIE HY & NE 123 ST
8422	NE 2 AV & NE 100 ST	8810	NE 6 AV & NE 147 ST
8423	NE 2 AV & NE 103 ST	8811	NE 6 AV & NE 145 ST
8774	W DIXIE HY & GRIFFING BD	8433	NE 2 AV & NE 98 ST
8775	W DIXIE HY & NE 123 ST		
8799	NE 6 AV & W DIXIE HY		
8800	NE 6 AV & NE 128 ST		
8802	NE 6 AV & APPROX # 13251		
8803	NE 6 AV & NE 135 ST		
8804	NE 6 AV & NE 137 ST		
8806	NE 6 AV & NE 141 ST		
8808	NE 6 AV & NE 145 ST		
8809	NE 6 AV & NE 147 ST		
8692	NE 167 ST & NE 12 AV		

ROUTE 9 - B			
NORTHBOUND		SOUTHBOUND	
StopID	Stop Name	StopID	Stop Name
184	SW 1 ST & 1 AV	184	SW 1 ST & 1 AV
25	NW 2 AV & 35 ST	18	NE 2 AV & NE 84 ST
34	BUS TERMINAL AT AVENTURA MAL	30	NE 167 ST & 15 AV
92	NE 2 AV & 79 ST	34	BUS TERMINAL AT AVENTURA MAL
93	NE 6 AV & 125 ST	88	NE 6 AV & 124 ST
502	NE 185 ST & 15 AV	89	NE 2 AV & 79 ST
1226	NE 54 ST & 1 AV	1225	NE 2 AV & 63 TERR
1230	NE 2 AV & 62 ST	1241	NW 1 AV & NW 1 ST
1312	NE 185 ST & 18 AV	523	NE 163 ST & NE 13 AV
570	NE 185 ST & NE 19 AV	680	NE 185 ST & NE 18 AV
1383	AVNTURA BD & #2740	1868	NE 2 AV & NE 88 ST
1865	NE 2 AV & NE 88 ST	1347	BISCAYNE BD & NE 195 ST
1866	NE 2 AV & NE 90 ST	1348	BISCAYNE BD & NE 191 ST
1357	BISCAYNE BD & NE 187 ST	5411	W DIXIE HY & NE 119 TE
1359	BISCAYNE BD & NE 191 ST	5447	NE 2 AV & NE 116 ST
5406	W DIXIE HY & NE 119 TE	5722	NE 15 AV & 165 ST
5413	NE 12 AV & NE 146 ST	5743	NE 10 AV & NE 173 ST
5414	NE 12 AV & NE 149 ST	5874	NE 186 ST & NE 24 AV
5440	NE 2 AV & NE 107 ST	5875	NE 186 ST & NE 22 AV
5442	NE 2 AV & NE 110 ST	5877	NE 185 ST & # 1551
5444	NE 2 AV & NE 114 ST	5878	NE 185 ST & NE 14 AV
5446	NE 2 AV & NE 117 ST	5879	NE 185 ST & NE 13 AV
5733	NE 10 AV & NE 167 ST	5884	NE 181 ST
5735	NE 10 AV & NE 171 TE	6751	NE 2 AV & NE 82 ST
5736	NE 10 AV & NE 173 ST	6753	NE 2 AV & NE 75 ST
5863	NE 185 ST & NE 13 AV	6755	NE 2 AV & NE 71 ST
5864	NE 185 ST & NE 14 AV	6757	NE 2 AV & NE 68 ST
5865	NE 185 ST & # 1566	6759	NE 2 AV & NE 62 ST
5867	NE 185 ST & NE 18 AV	6760	NE 2 AV & NE 59 ST
5869	NE 186 ST & NE 22 AV	6761	NE 2 AV & NE 57 ST
5870	NE 186 ST & NE 24 AV	6762	NE 2 AV & NE 55 TE
5871	NE 186 ST & NE 24 PL	6667	NW 3 ST & NW 2 AV
6648	NW 2 AV & NW 2 ST	7896	NW 14 ST & NW 2 AV
6649	NW 2 AV & NW 3 ST	5873	NE 186 ST & W DIXIE HY
6650	NW 2 AV & NW 5 ST	6643	NW 1 AV & FLAGLER ST
7905	NW 14 ST & NW 2 AV	6645	NW 2 AV & NW 5 ST
5829	NE 167 ST & NE 12 AV	6646	NW 2 AV & NW 4 ST
6804	NE 2 AV & NE 56 ST	5828	NE 167 ST & NE 13 AV
6805	NE 2 AV & NE 59 ST	6907	NW 1 PL & NW 12 ST
6806	NE 2 AV & NE 59 TE	7800	NW 20 ST & NW 2 AV
6807	NE 2 AV & APPROX # 6401	7677	NW 54 ST & N MIAMI AV
6808	NE 2 AV & NE 67 ST	6922	NW 2 AV & NW 53 ST
6810	NE 2 AV & NE 70 ST	6924	NW 2 AV & NW 49 ST
6811	NE 2 AV & NE 71 ST	6926	NW 2 AV & NW 46 ST
6813	NE 2 AV & NE 75 ST	6928	NW 2 AV & NW 41 ST
6814	NE 2 AV & NE 78 ST	6930	NW 2 AV & NW 37 ST
6815	NE 2 AV & NE 82 TE	6931	NW 2 AV & NW 34 ST
6816	NE 2 AV & APPROX # 8401	6932	NW 2 AV & NW 32 ST
6908	NW 1 PL & NW 13 ST	6933	NW 2 AV & NW 29 ST
7009	NW 3 AV & NW 15 ST	6935	NW 2 AV & NW 25 ST
7010	NW 3 AV & NW 17 ST	6937	NW 2 AV & NW 22 ST
7705	NW 54 ST & NW 2 AV	6939	NW 2 AV & NW 10 ST
7707	NW 54 ST & N MIAMI AV	6940	NW 2 AV & NW 7 ST
6949	NW 2 AV & 6 ST	8617	NE 12 AV & NE 157 ST
6950	NW 2 AV & NW 8 ST	8618	NE 12 AV & NE 154 ST
6951	NW 2 AV & NW 10 ST	8619	NE 12 AV & NE 151 ST

7839	NW 20 ST & NW 3 AV	8629	NE 10 AV & NE 181 ST
7840	NW 20 ST & NW 2 AV	8631	NE 10 AV & NE 177 ST
8620	NE 12 AV & NE 151 ST	8632	NE 10 AV & NE 169 ST
8621	NE 12 AV & NE 154 ST	8615	NE 12 AV & NE 163 ST
8622	NE 12 AV & NE 157 ST	6981	NW 3 AV & NW 20 ST
8623	NE 12 AV & NE 159 ST	6983	NW 3 AV & NW 17 ST
8625	NE 10 AV & NE 175 ST	6984	NW 3 AV & NW 15 ST
8626	NE 10 AV & NE 177 TE	8426	NE 2 AV & NE 114 ST
8627	NE 10 AV & NE 180 TE	8428	NE 2 AV & NE 109 ST
6953	NW 2 AV & NW 20 ST	8429	NE 2 AV & NE 107 ST
6954	NW 2 AV & NW 22 ST	8431	NE 2 AV & NE 103 ST
6956	NW 2 AV & NW 25 ST	8432	NE 2 AV & NE 101 ST
6958	NW 2 AV & NW 29 ST	8434	NE 2 AV & NE 95 ST
6959	NW 2 AV & NW 32 ST	8435	NE 2 AV & NE 93 ST
6961	NW 2 AV & NW 37 ST	8716	NE 185 ST & NE 20 AV
6963	NW 2 AV & NW 41 ST	8717	NE 185 ST & NE 19 AV
6965	NW 2 AV & NW 46 ST	9457	NE 54 ST & NE 2 AV
6967	NW 2 AV & NW 49 ST	8755	NE 12 AV & NE 148 ST
6969	NW 2 AV & NW 52 ST	8756	NE 12 AV & NE 146 ST
6970	NW 2 AV & NW 54 ST	8758	NE 12 AV & NE 141 ST
8646	NE 163 ST & NE 12 AV	8787	W DIXIE HY & NE 137 ST
8647	NE 163 ST & NE 14 AV	8789	W DIXIE HY & NE 135 ST
8419	NE 2 AV & NE 92 ST	8790	W DIXIE HY & NE 135 ST
8420	NE 2 AV & NE 94 ST	8791	W DIXIE HY & NE 133 ST
8421	NE 2 AV & NE 96 ST	8793	W DIXIE HY & NE 129 ST
8422	NE 2 AV & NE 100 ST	8795	W DIXIE HY & NE 123 ST
8423	NE 2 AV & NE 103 ST	8692	NE 167 ST & NE 12 AV
8715	NE 185 ST & NE 21 AV	8433	NE 2 AV & NE 98 ST
8773	NE 12 AV & NE 142 ST		
8774	W DIXIE HY & GRIFFING BD		
8775	W DIXIE HY & NE 123 ST		
8777	W DIXIE HY & NE 129 ST		
8778	W DIXIE HY & NE 131 ST		
8780	W DIXIE HY & NE 133 ST		
8781	W DIXIE HY & NE 135 ST		
8782	W DIXIE HY & NE 137 ST		
8783	W DIXIE HY & NE 139 ST		
11220	NW 12 AV & 163 ST		

ROUTE 11			
WESTBOUND		EASTBOUND	
StopID	Stop Name	StopID	Stop Name
104	STEPHEN P CLARK CENTER	59	SW 1 ST & 1 CT
107	W FLAGLER ST & NW 27 AV	98	W FLAGLER ST & SW 107 AV
108	W FLAGLER ST & NW 42 AV	100	W FLAGLER ST & SW 41 AV
482	W FLAGLER ST & TAMIAMI CANAL	101	W FLAGLER ST & SW 27 AV
1215	FIU MAIDIQUE CAMPUS BUS TERM	102	SW 1 ST & 17 AV
1216	FIU MAIDIQUE CAMPUS BUS TERM	104	STEPHEN P CLARK CENTER
1321	W FLAGLER ST & NW 22 AV	1215	FIU MAIDIQUE CAMPUS BUS TERM
1328	W FLAGLER ST & NW 37 AV	1216	FIU MAIDIQUE CAMPUS BUS TERM
952	W FLAGLER ST & NW 72 AV	1271	SW 107 AV & 4 ST
3826	SW 107 AV & SW 14 ST	961	W FLAGLER ST & SW 72 AV
4535	W FLAGLER ST & NW 73 CT	3859	SW 107 AV & #1431
4536	W FLAGLER ST & NW 74 AV	3860	SW 107 AV & # 1225
4537	W FLAGLER ST & NW 76 AV	3861	SW 107 AV & # 917
4538	W FLAGLER ST & NW 79 AV	4542	W FLAGLER ST & SW 87 AV
4539	W FLAGLER ST & NW 82 AV	4543	W FLAGLER ST & SW 84 AV
4540	W FLAGLER ST & NW 84 AV	4544	W FLAGLER ST & SW 82 AV
4541	W FLAGLER ST & NW 87 AV	4545	W FLAGLER ST & SW 78 PL
5347	W FLAGLER ST & FONTAINEBLEAU	4547	W FLAGLER ST & SW 76 CT
5348	W FLAGLER ST & OP # 9250	4548	W FLAGLER ST & # 7400
5350	W FLAGLER ST & OP # 9420	4549	W FLAGLER ST & GRAND CANAL D
5351	W FLAGLER ST & # 9501	5346	W FLAGLER ST & FONTAINEBLEAU
5352	W FLAGLER ST & NW 97 AV	5338	W FLAGLER ST & SW 102 AV
5353	W FLAGLER ST & OP SW 98 CT	5339	W FLAGLER ST & SW 99 CT
5354	W FLAGLER ST & # 9925	5340	W FLAGLER ST & SW 98 CT
5355	W FLAGLER ST & NW 102 AV	5341	W FLAGLER ST & SW 97 AV
5356	W FLAGLER ST & OP SW 103 AV	5342	W FLAGLER ST & # 9440
5357	W FLAGLER ST & APPROX # 1050	5343	W FLAGLER ST & # 9400
8059	W FLAGLER ST & NW 57 AV	5344	W FLAGLER ST & # 9250
8060	W FLAGLER ST & NW 58 AV	5345	W FLAGLER ST & SW 92 AV
8062	W FLAGLER ST & NW 60 AV	8069	W FLAGLER ST & SW 71 AV
8063	W FLAGLER ST & NW 61 AV	8070	W FLAGLER ST & SW 69 AV
8065	W FLAGLER ST & NW 64 AV	8109	SW 1 ST & SW 18 AV
8066	W FLAGLER ST & NW 65 AV	8110	SW 1 ST & SW 15 AV
8067	W FLAGLER ST & NW 67 CT	8111	SW 1 ST & SW 14 AV
8068	W FLAGLER ST & NW 69 AV	8112	SW 1 ST & SW 13 AV
8026	W FLAGLER ST & NW 6 AV	8113	SW 1 ST & SW 12 AV
8027	W FLAGLER ST & NW 7 AV	8115	SW 1 ST & SW 10 AV
8028	W FLAGLER ST & NW 8 AV	8116	SW 1 ST & SW 9 AV
8030	W FLAGLER ST & NW 10 AV	8117	SW 1 ST & SW 8 AV
8031	W FLAGLER ST & NW 12 AV	8118	SW 1 ST & SW 6 AV
8032	W FLAGLER ST & NW 13 AV	8119	SW 1 ST & SW 5 AV
8034	W FLAGLER ST & NW 16 AV	6661	NE 1 ST & NE 1 AV
8035	W FLAGLER ST & NW 18 AV	6662	NW 1 ST & N MIAMI AV
8036	W FLAGLER ST & OP SW 20 AV	6635	SE 1 AV & E FLAGLER ST
8037	W FLAGLER ST & NW 23 AV	8072	W FLAGLER ST & SW 67 AV
8038	W FLAGLER ST & NW 25 AV	8074	W FLAGLER ST & SW 64 CT
8039	W FLAGLER ST & # 2987	8075	W FLAGLER ST & SW 63 CT
8040	W FLAGLER ST & NW 30 AV	8077	W FLAGLER ST & SW 61 AV
8041	W FLAGLER ST & NW 31 AV	8079	W FLAGLER ST & SW 59 AV
8042	W FLAGLER ST & NW 32 CT	8081	W FLAGLER ST & SW 57 AV
8044	W FLAGLER ST & NW 35 AV	8083	W FLAGLER ST & SW 55 AV
8047	W FLAGLER ST & NW 39 AV	8084	W FLAGLER ST & SW 52 CT
8049	W FLAGLER ST & NW 43 AV	8085	W FLAGLER ST & SW 51 PL
8050	W FLAGLER ST & NW 43 PL	8086	W FLAGLER ST & SW 50 AV
8052	W FLAGLER ST & NW 47 AV	8087	W FLAGLER ST & SW 48 AV
8054	W FLAGLER ST & NW 49 AV	8088	W FLAGLER ST & SW 47 AV



8055	W FLAGLER ST & NW 51 AV	8090	W FLAGLER ST & SW 44 AV
8056	W FLAGLER ST & NW 53 AV	8091	W FLAGLER ST & SW 43 AV
8057	W FLAGLER ST & NW 55 AV	8093	W FLAGLER ST & SW 38 CT
99999	SW 107 AVE & SW 1 ST	8095	W FLAGLER ST & SW 37 AV
99999	SW 107 AVE & SW 4 ST	8096	W FLAGLER ST & SW 36 AV
99999	SW 107 AVE & SW 7 ST	8098	W FLAGLER ST & SW 33 AV
		8099	W FLAGLER ST & SW 32 AV
		8101	W FLAGLER ST & SW 30 AV
		8102	W FLAGLER ST & SW 29 AV
		8104	W FLAGLER ST & # 2446
		8105	SW 1 ST & SW 23 AV
		8106	SW 1 ST & SW 21 CT
		8107	SW 1 ST & SW 21 AV
		8108	SW 1 ST & SW 18 CT
		9351	SW 107 AV & SW 6 ST
		9372	W FLAGLER ST & SW 105 PL
		9373	W FLAGLER ST & SW 103 AV

ROUTE 12			
NORTHBOUND		SOUTHBOUND	
StopID	Stop Name	StopID	Stop Name
173	NW 22 AV & 78 ST	112	NORTHSIDE METRORAIL STATION
112	NORTHSIDE METRORAIL STATION	114	NW 12 AV & 70 ST
115	ALLAPATTAH METRORAIL STATION	115	ALLAPATTAH METRORAIL STATION
119	VIZCAYA METRORAIL STATION	117	NW 12 AV & 16 ST
123	SW 12 AV & 1 ST	119	VIZCAYA METRORAIL STATION
124	NW 12 AV & 15 ST	1325	NW 79 ST & 27 AV
127	NW 71 ST & 12 AV	1336	NW 12 AV & 16 ST
1210	NW 12 AV & 14 ST	5126	NW 79 ST & NW 30 AV
1324	NW 79 ST & 27 AV	5127	NW 79 ST & 2800 BLOCK
1337	NW 12 AV & 16 ST	5128	NW 79 ST & NW 25 AV
5175	NW 71 ST & NW 14 AV	5129	NW 79 ST & NW 23 AV
5176	NW 71 ST & NW 15 AV	5130	NW 79 ST & NW 22 AV
5177	NW 71 ST & NW 17 AV	5174	NW 71 ST & NW 13 AV
5178	NW 71 ST & NW 18 AV	5167	NW 71 ST & NW 22 AV
5179	NW 71 ST & NW 19 AV	5169	NW 71 ST & NW 19 AV
5180	NW 71 ST & NW 19 AV	5170	NW 71 ST & NW 18 AV
5182	NW 71 ST & NW 22 AV	5171	NW 71 ST & NW 17 AV
5151	NW 79 ST & NW 23 AV	5172	NW 71 ST & NW 15 AV
5152	NW 79 ST & NW 24 AV	4818	NW 22 AV & NW 77 TE
5153	NW 79 ST & NW 25 AV	4819	NW 22 AV & NW 75 ST
5154	NW 79 ST & NW 27 AV	4821	NW 22 AV & NW 71 ST
5155	NW 79 ST & NW 30 AV	7190	SW 13 AV & SW 22 ST
4794	NW 22 AV & NW 73 ST	8239	SW 22 ST & SW 32 RD
4795	NW 22 AV & NW 75 ST	7111	NW 12 AV & NW 67 ST
7184	NW 12 AV & NW 60 ST	7112	NW 12 AV & NW 60 ST
7185	NW 12 AV & NW 67 ST	7113	NW 12 AV & NW 58 ST
6996	SW 3 AV & SW 31 RD	7114	NW 12 AV & NW 56 ST
7152	SW 12 AV & SW 31 RD	7115	NW 12 AV & NW 54 ST
7153	SW 12 AV & SW 7 AV	7116	NW 12 AV & NW 53 ST
7155	SW 12 AV & SW 15 ST	7117	NW 12 AV & NW 51 TE
7156	SW 12 AV & SW 11 ST	7118	NW 12 AV & NW 50 ST
7158	SW 12 AV & SW 8 ST	7120	NW 12 AV & NW 46 ST
7159	SW 12 AV & SW 7 ST	7122	NW 12 AV & NW 42 ST
7160	SW 12 AV & SW 4 ST	7124	NW 12 AV & NW 38 ST
7162	NW 12 AV & NW 2 ST	7126	NW 12 AV & NW 30 ST
7163	NW 12 AV & NW 5 ST	7127	NW 12 AV & NW 29 ST
7164	NW 12 AV & NW 7 ST	7128	NW 12 AV & NW 27 ST
7165	NW 12 AV & NW 12 ST	7130	NW 12 AV & NW 23 ST
7166	NW 12 AV & NW 18 ST	7131	NW 12 AV & NW 21 ST
7167	NW 12 AV & NW 21 ST	7132	NW 12 AV & NW 20 ST
7169	NW 12 AV & NW 24 ST	7133	NW 12 AV & NW 18 ST
7170	NW 12 AV & NW 27 ST	7134	NW 12 AV & NW 14 ST
7171	NW 12 AV & NW 29 ST	7136	NW 12 AV & NW 7 ST
7172	NW 12 AV & NW 32 ST	7137	NW 12 AV & NW 5 ST
7173	NW 12 AV & NW 36 ST	7138	NW 12 AV & NW 3 ST
7175	NW 12 AV & NW 41 ST	7140	SW 12 AV & W FLAGLER ST
7177	NW 12 AV & NW 46 ST	7141	SW 12 AV & SW 4 ST
7178	NW 12 AV & NW 48 ST	7142	SW 12 AV & SW 7 ST
7179	NW 12 AV & NW 51 ST	7143	SW 12 AV & SW 8 ST
7180	NW 12 AV & NW 52 ST	7145	SW 12 AV & SW 11 ST
7181	NW 12 AV & NW 54 ST	7147	SW 12 AV & SW 15 ST
7182	NW 12 AV & NW 57 ST	7149	SW 12 AV & SW 18 ST

ROUTE 14 - LONGLINE			
EASTBOUND		WESTBOUND	
StopID	Stop Name	StopID	Stop Name
39	OMNI TERMINAL / ARSHT METROM	39	OMNI TERMINAL / ARSHT METROM
116	NW 9 AV & 17 ST	117	NW 12 AV & 16 ST
124	NW 12 AV & 15 ST	125	NW 9 AV & 17 ST
359	5 ST & LENOX AV	364	5 ST & LENOX AV
360	LINCOLN RD & JAMES AV	430	INDIAN CREEK DR & 40 ST
1210	NW 12 AV & 14 ST	1336	NW 12 AV & 16 ST
1292	NW 19 AV & NW 20 ST	622	ALTON RD & 39 ST
1337	NW 12 AV & 16 ST	623	MT SINAI HOSPITAL
622	ALTON RD & 39 ST	624	WASHINGTON AV & LINCOLN RD
623	MT SINAI HOSPITAL	718	41 ST & MERIDIAN AV
685	41 ST & ALTON RD	2911	41 ST & PRAIRIE AV
727	41 ST & MERIDIAN AV	2912	41 ST & SHERIDAN AV
2909	41 ST & SHERIDAN AV	2913	41 ST & PINETREE DR
2910	41 ST & PRAIRIE AV	2955	MT SINAI HOSPITAL & GUMENICK
2955	MT SINAI HOSPITAL & GUMENICK	2870	5 ST & MERIDIAN AV
2620	COLLINS AV & 17 ST	2872	MAC ARTHUR CY & TERMINAL ISL
2621	COLLINS AV & 18 ST	2873	MAC ARTHUR CY & BRIDGE RD
2622	COLLINS AV & 20 ST	2874	MAC ARTHUR CY & FOUNTAIN ST
2623	COLLINS AV & 22 ST	2687	INDIAN CREEK DR & 37 ST
2624	COLLINS AV & 24 ST	2689	INDIAN CREEK DR & 33 ST
2625	COLLINS AV & 26 ST	2691	INDIAN CREEK DR & 29 ST
2626	COLLINS AV & 27 ST	2692	INDIAN CREEK DR & 27 ST
2628	COLLINS AV & 31 ST	2693	INDIAN CREEK DR & 26 ST
2630	COLLINS AV & 35 ST	2694	COLLINS AV & 24 ST
2631	COLLINS AV & 43 ST	2695	COLLINS AV & 23 ST
2875	MAC ARTHUR CY & OP FOUNTAIN	2698	COLLINS AV & 18 ST
2876	MAC ARTHUR CY & BRIDGE RD	2699	COLLINS AV & 17 ST
2877	MAC ARTHUR CY & TERMINAL ISL	2764	WASHINGTON AV & 17 ST
2686	INDIAN CREEK DR & 43 ST	2765	WASHINGTON AV & 15 ST
2703	WASHINGTON AV & 5 ST	2767	WASHINGTON AV & 13 ST
2705	WASHINGTON AV & 7 ST	2768	WASHINGTON AV & 12 ST
2707	WASHINGTON AV & 9 ST	2769	WASHINGTON AV & 9 ST
2708	WASHINGTON AV & 11 ST	2771	WASHINGTON AV & 7 ST
2709	WASHINGTON AV & 13 ST	2772	WASHINGTON AV & 5 ST
2711	WASHINGTON AV & 15 ST	2825	ALTON RD & 41 ST
7294	NW 19 AV & 16 ST	7901	NE 14 ST & NE 2 AV
7858	NW 17 ST & NW 7 AV	7262	NW 17 AV & NW 14 TE
7859	NW 17 ST & NW 5 AV	7264	NW 17 AV & NW 17 ST
7860	NW 17 ST & NW 4 AV	7265	NW 17 AV & NW 19 ST
7871	NW NORTH RIVER D & NW 19 AV	7266	NW 17 AV & NW 20 ST
7872	NW NORTH RIVER DR & NW 17 AV	7267	NW 17 AV & NW 22 ST
7873	NW NORTH RIVER DR & NW 17 AV	7902	NE 14 ST & NE MIAMI CT
2796	ALTON RD & 39 ST	7903	NW 14 ST & NW MIAMI CT
2825	ALTON RD & 41 ST	7905	NW 14 ST & NW 2 AV
7295	NW 19 AV & NW 18 ST	7907	NW 14 ST & NW 12 AV
7894	NW 14 ST & NW 14 AV	7908	NW 14 ST & NW 13 CT
7895	NW 14 ST & NW 13 AV	7919	MAC ARTHUR CY & JAPANESE GAR
7896	NW 14 ST & NW 2 AV	7920	NE 13 ST & N BAYSHORE DR
7898	NW 14 ST & NW MIAMI CT	7922	NW 13 TE & NW 14 AV
7899	NE 14 ST & NE 1 AV	7923	NW 13 TE & NW NORTH RIVER DR
7900	NE 14 ST & NE 2 AV	9887	COLLINS AV & 21 ST
7918	MACARTHUR CY & WATSON ISLAND	7009	NW 3 AV & NW 15 ST
10492	COLLINS AV & 38 ST	7107	NW 10 AV & NW 19 ST
7102	NW 10 AV & NW 19 ST	7806	NW 20 ST & NW 10 AV
7831	NW 20 ST & NW 12 AV	7808	NW 20 ST & NW 12 AV
7856	NW 17 ST & NW 9 AV	7132	NW 12 AV & NW 20 ST
7857	NW 17 ST & NW 8 AV	7133	NW 12 AV & NW 18 ST
6983	NW 3 AV & NW 17 ST	7849	NW 17 ST & NW 3 AV
6984	NW 3 AV & NW 15 ST	7850	NW 17 ST & 4 AV
7166	NW 12 AV & NW 18 ST	7851	NW 17 ST & NW 5 AV
11222	NW 21 AV & 22 ST	7852	NW 17 ST & NW 7 AV
		7853	NW 17 ST & NW 8 AV
		11222	NW 21 AV & 22 ST

ROUTE 14 - SHORTLINE			
EASTBOUND		WESTBOUND	
StopID	Stop Name	StopID	Stop Name
39	OMNI TERMINAL / ARSHT METROM	39	OMNI TERMINAL / ARSHT METROM
359	5 ST & LENOX AV	364	5 ST & LENOX AV
360	LINCOLN RD & JAMES AV	430	INDIAN CREEK DR & 40 ST
623	MT SINAI HOSPITAL	623	MT SINAI HOSPITAL
685	41 ST & ALTON RD	624	WASHINGTON AV & LINCOLN RD
727	41 ST & MERIDIAN AV	718	41 ST & MERIDIAN AV
2909	41 ST & SHERIDAN AV	2911	41 ST & PRAIRIE AV
2910	41 ST & PRAIRIE AV	2912	41 ST & SHERIDAN AV
2955	MT SINAI HOSPITAL & GUMENICK	2913	41 ST & PINETREE DR
2620	COLLINS AV & 17 ST	2955	MT SINAI HOSPITAL & GUMENICK
2621	COLLINS AV & 18 ST	2870	5 ST & MERIDIAN AV
2622	COLLINS AV & 20 ST	2872	MAC ARTHUR CY & TERMINAL ISL
2623	COLLINS AV & 22 ST	2873	MAC ARTHUR CY & BRIDGE RD
2624	COLLINS AV & 24 ST	2874	MAC ARTHUR CY & FOUNTAIN ST
2625	COLLINS AV & 26 ST	2687	INDIAN CREEK DR & 37 ST
2626	COLLINS AV & 27 ST	2689	INDIAN CREEK DR & 33 ST
2628	COLLINS AV & 31 ST	2691	INDIAN CREEK DR & 29 ST
2630	COLLINS AV & 35 ST	2692	INDIAN CREEK DR & 27 ST
2631	COLLINS AV & 43 ST	2693	INDIAN CREEK DR & 26 ST
2875	MAC ARTHUR CY & OP FOUNTAIN	2694	COLLINS AV & 24 ST
2876	MAC ARTHUR CY & BRIDGE RD	2695	COLLINS AV & 23 ST
2877	MAC ARTHUR CY & TERMINAL ISL	2698	COLLINS AV & 18 ST
2686	INDIAN CREEK DR & 43 ST	2699	COLLINS AV & 17 ST
2703	WASHINGTON AV & 5 ST	2764	WASHINGTON AV & 17 ST
2705	WASHINGTON AV & 7 ST	2765	WASHINGTON AV & 15 ST
2707	WASHINGTON AV & 9 ST	2767	WASHINGTON AV & 13 ST
2708	WASHINGTON AV & 11 ST	2768	WASHINGTON AV & 12 ST
2709	WASHINGTON AV & 13 ST	2769	WASHINGTON AV & 9 ST
2711	WASHINGTON AV & 15 ST	2771	WASHINGTON AV & 7 ST
622	ALTON RD & 39 ST	2772	WASHINGTON AV & 5 ST
2825	ALTON RD & 41 ST	2825	ALTON RD & 41 ST
7918	MACARTHUR CY & WATSON ISLAND	7919	MAC ARTHUR CY & JAPANESE GAR
10492	COLLINS AV & 38 ST	7920	NE 13 ST & N BAYSHORE DR
		9887	COLLINS AV & 21 ST
		622	ALTON RD & 39 ST



ROUTE 15			
EASTBOUND		WESTBOUND	
StopID	Stop Name	StopID	Stop Name
363	LINCOLN RD & WASHINGTON AV	360	LINCOLN RD & JAMES AV
39	OMNI TERMINAL/ARSHT METROM	39	OMNI TERMINAL/ARSHT METROM
726	17 ST & LENOX AV	2882	17 ST & CONVENTION CENTER DR
2888	17 ST & JEFFERSON AV	2884	17 ST & MERIDIAN AV
2890	17 ST & PENNSYLVANIA AV	2886	17 ST & LENOX AV
628	WASHINGTON AVE & LINCOLN RD	2620	COLLINS AV & 17 ST
2891	17 ST & WASHINGTON AV	2764	WASHINGTON AV & 17 ST
2902	VENETIAN WY & E SAN MARINO DR	2897	VENETIAN WY & E ISLAND AV
2903	VENETIAN WY & E DILIDO DR	2899	VENETIAN WY & E RIVO ALTO DR
2904	VENETIAN WY & E RIVO ALTO DR	2900	VENETIAN WY & W DILIDO DR
2906	VENETIAN WY & E ISLAND AV	2901	VENETIAN WY & E SAN MARINO DR
2907	20 ST & BAY RD	7880	NE 15 ST & HERALD PLAZA
2713	WASHINGTON AV & 17 ST	7888	N VENETIAN WY & NE 13 PL
7882	NE 15 ST & HERALD PLAZE	7889	N VENETIAN WY & NE 12 PL
7883	VENETIAN WY & OP N VENETIAN DR	7890	VENETIAN WY & OP VENETIAN CT
7885	VENETIAN WY & VENETIAN CT	7892	VENETIAN WY & N VENETIAN DR
7886	VENETIAN WY & NE 12 PL	99999	DADE BLVD & 23 ST
7887	VENETIAN WY & NE 13 PL	99999	DADE BLVD & PARK AVE
99999	WASHINGTON AV & 19 ST	99999	WASHINGTON AV & 19 ST
99999	PARK AV & 22 ST	99999	WEST AVE & 20 ST
99999	DADE BLVD & 23 ST	99999	PURDY AVE & DADE BLVD
99999	DADE BLVD & PARK AV		

ROUTE 17 - LONGLINE			
NORTHBOUND		SOUTHBOUND	
StopID	Stop Name	StopID	Stop Name
156	GOLDEN GLADES P&R	156	GOLDEN GLADES P&R
174	NW 22 AV & 135 ST	157	NW 17 AV & 166 ST
175	NW 17 AV & 166 ST	158	NW 22 AV & OPA-LOCKA BLVD
119	VIZCAYA METRORAIL STATION	161	SW 17 AV & SW 10 ST
120	MERCY HOSPITAL	119	VIZCAYA METRORAIL STATION
136	EARLINGTON HEIGHTS METRORAIL	120	MERCY HOSPITAL
140	NW 17 AV & W FLAGLER ST	132	NW 22 AV & 151 ST
142	NW 17 AV & 36 ST	134	NW 17 AV & 95 ST
144	NW 17 AV & 79 ST	135	NW 17 AV & 79 ST
147	NW 22 AV & 151 ST	136	EARLINGTON HEIGHTS METRORAIL
356	NW 22 AV & ALI BABA AV	137	NW 17 AV & 36 ST
4749	NW 17 AV & NW 71 ST	139	NW 17 AV & W FLAGLER ST
4751	NW 17 AV & NW 75 ST	344	NW 22 AV & ALI BABA AV
4753	NW 17 AV & NW 81 ST	4832	NW 22 AV & NW 46 ST
4754	NW 17 AV & NW 84 ST	4762	NW 17 AV & NW 103 ST
4755	NW 17 AV & NW 87 ST	4763	NW 17 AV & LITTLE RIVER DR
4756	NW 17 AV & NW 89 ST	4765	NW 17 AV & NW 93 TE
4758	NW 17 AV & NW 93 TE	4766	NW 17 AV & NW 91 ST
4759	NW 17 AV & NW 95 ST	4768	NW 17 AV & NW 87 ST
4760	NW 17 AV & LITTLE RIVER DR	4769	NW 17 AV & NW 84 ST
4832	NW 22 AV & NW 46 ST	4772	NW 17 AV & NW 78 ST
4778	NW 22 AV & NW 42 ST	4774	NW 17 AV & NW 75 ST
5240	NW 46 ST & NW 22 AV	4776	NW 17 AV & NW 71 ST
5241	NW 46 ST & NW 19 AV	4778	NW 22 AV & NW 42 ST
5242	NW 46 ST & NW 21 AV	5240	NW 46 ST & NW 22 AV
5522	NW 17 AV & NW 103 ST	5241	NW 46 ST & NW 19 AV
5524	NW 17 AV & NW 108 ST	5242	NW 46 ST & NW 21 AV
5526	NW 17 AV & NW 111 ST	5533	NW 17 AV & NW 124 TE
5527	NW 17 AV & NW 113 TE	5536	NW 17 AV & NW 119 ST
5528	NW 17 AV & NW 115 ST	5538	NW 17 AV & NW 116 ST
5555	NW 22 AV & NW 129 ST	5540	NW 17 AV & NW 111 ST
5557	NW 22 AV & NW 133 ST	5541	NW 17 AV & NW 109 ST
5640	NW 127 ST & E RANDALL PARK D	5558	NW 22 AV & NW 135 ST
5641	NW 127 ST & NW 18 CT	5559	NW 22 AV & NW 133 ST
5642	NW 127 ST & NW 21 AV	5560	NW 22 AV & NW 131 ST
7276	NW 17 AV & NW 43 ST	5561	NW 22 AV & NW 129 ST
7277	NW 17 AV & NW 46 ST	5643	NW 127 ST & 21 AV
7278	NW 17 AV & NW 49 ST	5645	NW 127 ST & NW 18 CT
7279	NW 17 AV & NW 51 ST	5646	NW 127 ST & NW 17 AV
7280	NW 17 AV & NW 52 ST	5677	GOLDEN GLADES & NW 7 AV
7281	NW 17 AV & NW 54 ST	7187	HALISSE ST & SOUTH BAYSHORE
7285	NW 17 AV & NW 62 ST	7188	E GLENCOE & SOUTH BAYSHORE D
7287	NW 17 AV & NW 65 ST	4770	NW 17 AV & NW 83 ST
7289	NW 17 AV & NW 69 ST	4771	NW 17 AV & NW 81 ST
5676	GOLDEN GLADES & NW 7 AV	4773	NW 17 AV & NW 76 TE
7283	NW 17 AV & NW 58 ST	5534	NW 17 AV & NW 123 ST
7246	SW 17 AV & SW 22 ST	5535	NW 17 AV & NW 121 ST
7248	SW 17 AV & SW 19 ST	5543	NW 17 AV & NW 105 ST
7250	SW 17 AV & SW 16 ST	7236	SW 17 AV & SW 2 ST
7252	SW 17 AV & SW 12 ST	7237	SW 17 AV & SW 3 ST
7254	SW 17 AV & SW 8 ST	7238	SW 17 AV & SW 6 ST
7255	SW 17 AV & SW 6 ST	7239	SW 17 AV & SW 8 ST
7256	SW 17 AV & SW 4 ST	7243	SW 17 AV & SW 17 ST
7258	NW 17 AV & NW 3 ST	7244	SW 17 AV & SW 19 ST
7260	NW 17 AV & NW 7 ST	7206	NW 17 AV & NW 66 ST
7261	NW 17 AV & SR 836	7209	NW 17 AV & NW 62 ST

7262	NW 17 AV & NW 14 TE	7210	NW 17 AV & NW 58 TE
7264	NW 17 AV & NW 17 ST	7211	NW 17 AV & NW 56 ST
7265	NW 17 AV & NW 19 ST	7212	NW 17 AV & NW 54 ST
7266	NW 17 AV & NW 20 ST	7214	NW 17 AV & NW 51 ST
7267	NW 17 AV & NW 22 ST	7216	NW 17 AV & NW 48 ST
7269	NW 17 AV & NW 27 ST	7217	NW 17 AV & NW 46 ST
7270	NW 17 AV & NW 29 ST	7218	NW 17 AV & NW 43 ST
7272	NW 17 AV & NW 33 ST	7220	NW 17 AV & NW 34 ST
8843	NW 17 AV & NW 119 ST	7222	NW 17 AV & NW 30 ST
8845	NW 17 AV & NW 123 ST	7223	NW 17 AV & NW 28 ST
8846	NW 17 AV & NW 125 ST	7225	NW 17 AV & NW 24 ST
8221	SW 26 RD & SW 1 AV	7226	NW 17 AV & NW 21 TE
8240	SW 22 ST & SW 13 AV	7227	NW 17 AV & NW 20 ST
8242	SW 22 ST & SW 16 AV	7228	NW 17 AV & NW 19 ST
6186	NW 17 AV & NW 163 ST	7229	NW 17 AV & NW 18 ST
6895	S MIAMI AV & MERCY WY	7230	NW 17 AV & NW 16 ST
6897	S MIAMI AV & SAMANA DR	7231	NW 17 AV & NW 14 TE
6899	S MIAMI AV & SE 32 RD	7232	NW 17 AV & SR 836
6901	S MIAMI AV & BRICKELL AV	7233	NW 17 AV & NW 7 ST
6392	NW 160 ST & NW 18 PL	7234	NW 17 AV & NW 5 ST
6393	NW 160 ST & NW 18 AV	8219	SW 26 RD & SW 1 AV
6406	NW 167 ST & NW 15 AV	8235	SW 22 ST & SW 17 AV
6408	NW 167 ST & NW 13 AV	8236	SW 22 ST & SW 16 AV
6993	SW 3 AV & SW 26 RD	8238	SW 22 ST & SW 13 AV
6995	SW 3 AV & SW 29 RD	8239	SW 22 ST & SW 32 RD
6996	SW 3 AV & SW 31 RD	6868	S MIAMI AV & BRICKELL AV
6198	E BUNCHE PARK DR & 163 ST RD	6869	S MIAMI AV & SW 32 RD
6207	NW 22 AV & NW 155 ST	6871	S MIAMI AV & SAMANA DR
6208	NW 22 AV & E BUNCHE PARK DR	6872	S MIAMI AV & OP # 3605
6209	NW 22 AV & # 15825	6997	SW 3 AV & SW 30 RD
6210	NW 22 AV & E BUNCHE PK DR N	6999	SW 3 AV & SW 26 RD
7711	NW 46 ST & NW 17 AV	6195	NW 17 AV & NW 163 ST
7712	NW 46 ST & NW 19 AV	6196	NW 17 AV & NW 160 ST
8953	NW 22 AV & NW 139 ST	6204	E BUNCHE PARK DR & NW 163 ST
8954	NW 22 AV & BURLINGTON ST	6205	E BUNCHE PARK DR & NW 22 AV
8955	NW 22 AV & WILMINGTON ST	7711	NW 46 ST & NW 17 AV
7275	NW 17 AV & NW 40 ST	7712	NW 46 ST & NW 19 AV
6900	S MIAMI AV & BRICKELL AV	6409	NW 167 ST & NW 12 AV
7293	NW 18 ST & NW 29 ST	6411	NW 167 ST & # 1515
7795	NW 28 ST & NW 18 AV	6232	NW 22 AV & NW 158 ST
		7291	NW 18 AV & NW 30 ST
		138	NW 18 AV & NW 29 ST
		7292	NW 18 AV & NW 28 ST
		6233	NW 22 AV & W BUNCHE PARK DR
		6234	NW 22 AV & NW 154 ST
		6386	NW 160 ST & NW 18 AV
		6387	NW 160 ST & NW 18 PL
		8957	NW 22 AV & RUTLAND ST
		8959	NW 22 AV & NW 141 ST
		8960	NW 22 AV & NW 139 ST
		7241	SW 17 AV & SW 13 ST

ROUTE 17 - SHORTLINE			
NORTHBOUND		SOUTHBOUND	
StopID	Stop Name	StopID	Stop Name
112	NORTHSIDE METRORAIL STATION	161	SW 17 AV & SW 10 ST
119	VIZCAYA METRORAIL STATION	112	NORTHSIDE METRORAIL STATION
120	MERCY HOSPITAL	119	VIZCAYA METRORAIL STATION
136	EARLINGTON HEIGHTS METRORAIL	120	MERCY HOSPITAL
140	NW 17 AV & W FLAGLER ST	136	EARLINGTON HEIGHTS METRORAIL
142	NW 17 AV & 36 ST	137	NW 17 AV & 36 ST
144	NW 17 AV & 79 ST	139	NW 17 AV & W FLAGLER ST
1324	NW 79 ST & 27 AV	1325	NW 79 ST & 27 AV
5147	NW 79 ST & NW 17 AV	5126	NW 79 ST & NW 30 AV
5148	NW 79 ST & NW 19 AV	5127	NW 79 ST & 2800 BLOCK
5150	NW 79 ST & NW 22 AV	5128	NW 79 ST & NW 25 AV
5151	NW 79 ST & NW 23 AV	5129	NW 79 ST & NW 23 AV
5152	NW 79 ST & NW 24 AV	5130	NW 79 ST & NW 22 AV
5153	NW 79 ST & NW 25 AV	5131	NW 79 ST & NW 21 AV
5154	NW 79 ST & NW 27 AV	5132	NW 79 ST & NW 19 AV
5155	NW 79 ST & NW 30 AV	5133	NW 79 ST & NW 17 PL
4749	NW 17 AV & NW 71 ST	4832	NW 22 AV & NW 46 ST
4751	NW 17 AV & NW 75 ST	4772	NW 17 AV & NW 78 ST
4832	NW 22 AV & NW 46 ST	4774	NW 17 AV & NW 75 ST
4778	NW 22 AV & NW 42 ST	4776	NW 17 AV & NW 71 ST
5240	NW 46 ST & NW 22 AV	4778	NW 22 AV & NW 42 ST
5241	NW 46 ST & NW 19 AV	5240	NW 46 ST & NW 22 AV
5242	NW 46 ST & NW 21 AV	5241	NW 46 ST & NW 19 AV
7276	NW 17 AV & NW 43 ST	5242	NW 46 ST & NW 21 AV
7277	NW 17 AV & NW 46 ST	7187	HALISSE ST & SOUTH BAYSHORE
7278	NW 17 AV & NW 49 ST	7188	E GLENCOE & SOUTH BAYSHORE D
7279	NW 17 AV & NW 51 ST	4773	NW 17 AV & NW 76 TE
7280	NW 17 AV & NW 52 ST	7236	SW 17 AV & SW 2 ST
7281	NW 17 AV & NW 54 ST	7237	SW 17 AV & SW 3 ST
7285	NW 17 AV & NW 62 ST	7238	SW 17 AV & SW 6 ST
7287	NW 17 AV & NW 65 ST	7239	SW 17 AV & SW 8 ST
7289	NW 17 AV & NW 69 ST	7243	SW 17 AV & SW 17 ST
7283	NW 17 AV & NW 58 ST	7244	SW 17 AV & SW 19 ST
7246	SW 17 AV & SW 22 ST	7206	NW 17 AV & NW 66 ST
7248	SW 17 AV & SW 19 ST	7209	NW 17 AV & NW 62 ST
7250	SW 17 AV & SW 16 ST	7210	NW 17 AV & NW 58 TE
7252	SW 17 AV & SW 12 ST	7211	NW 17 AV & NW 56 ST
7254	SW 17 AV & SW 8 ST	7212	NW 17 AV & NW 54 ST
7255	SW 17 AV & SW 6 ST	7214	NW 17 AV & NW 51 ST
7256	SW 17 AV & SW 4 ST	7216	NW 17 AV & NW 48 ST
7258	NW 17 AV & NW 3 ST	7217	NW 17 AV & NW 46 ST
7260	NW 17 AV & NW 7 ST	7218	NW 17 AV & NW 43 ST
7261	NW 17 AV & SR 836	7220	NW 17 AV & NW 34 ST
7262	NW 17 AV & NW 14 TE	7222	NW 17 AV & NW 30 ST
7264	NW 17 AV & NW 17 ST	7223	NW 17 AV & NW 28 ST
7265	NW 17 AV & NW 19 ST	7225	NW 17 AV & NW 24 ST
7266	NW 17 AV & NW 20 ST	7226	NW 17 AV & NW 21 TE
7267	NW 17 AV & NW 22 ST	7227	NW 17 AV & NW 20 ST
7269	NW 17 AV & NW 27 ST	7228	NW 17 AV & NW 19 ST
7270	NW 17 AV & NW 29 ST	7229	NW 17 AV & NW 18 ST
7272	NW 17 AV & NW 33 ST	7230	NW 17 AV & NW 16 ST
8221	SW 26 RD & SW 1 AV	7231	NW 17 AV & NW 14 TE
8240	SW 22 ST & SW 13 AV	7232	NW 17 AV & SR 836
8242	SW 22 ST & SW 16 AV	7233	NW 17 AV & NW 7 ST
6895	S MIAMI AV & MERCY WY	7234	NW 17 AV & NW 5 ST
6897	S MIAMI AV & SAMANA DR	8219	SW 26 RD & SW 1 AV
6899	S MIAMI AV & SE 32 RD	8235	SW 22 ST & SW 17 AV



6901	S MIAMI AV & BRICKELL AV	8236	SW 22 ST & SW 16 AV
6993	SW 3 AV & SW 26 RD	8238	SW 22 ST & SW 13 AV
6995	SW 3 AV & SW 29 RD	8239	SW 22 ST & SW 32 RD
6996	SW 3 AV & SW 31 RD	6868	S MIAMI AV & BRICKELL AV
7711	NW 46 ST & NW 17 AV	6869	S MIAMI AV & SW 32 RD
7712	NW 46 ST & NW 19 AV	6871	S MIAMI AV & SAMANA DR
7275	NW 17 AV & NW 40 ST	6872	S MIAMI AV & OP # 3605
6900	S MIAMI AV & BRICKELL AV	6997	SW 3 AV & SW 30 RD
7293	NW 18 ST & NW 29 ST	7291	NW 18 AV & NW 30 ST
7795	NW 28 ST & NW 18 AV	138	NW 18 AV & NW 29 ST
		7292	NW 18 AV & NW 28 ST
		6999	SW 3 AV & SW 26 RD
		7711	NW 46 ST & NW 17 AV
		7712	NW 46 ST & NW 19 AV
		7241	SW 17 AV & SW 13 ST

ROUTE 20			
EASTBOUND		WESTBOUND	
StopID	Stop Name	StopID	Stop Name
236	NW 32 AV & 36 ST	238	NW 32 AV & 34 ST
237	NW 32 AV & 34 ST	39	OMNI TERMINAL / ARSHT METROM
39	OMNI TERMINAL / ARSHT METROM	66	NW 36 ST & COOLIDGE DR
55	NW 36 ST & 42 AV	360	LINCOLN RD & JAMES AV
293	NW 36 ST & 33 AV	287	NW 36 ST & 33 AV
627	ALTON RD & 6 ST	301	NW 42 AV & 36 ST
726	17 ST & LENOX AV	625	ALTON RD & 6 ST
2888	17 ST & JEFFERSON AV	719	ALTON RD & LINCOLN RD
2890	17 ST & PENNSYLVANIA AV	2882	17 ST & CONVENTION CENTER DR
2780	ALTON RD & 8 ST	2884	17 ST & MERIDIAN AV
2782	ALTON RD & 10 ST	2886	17 ST & LENOX AV
2783	ALTON RD & 11 ST	2275	NW 36 ST & OKEECHOBEE RD
2784	ALTON RD & 13 ST	2620	COLLINS AV & 17 ST
2786	ALTON RD & 15 ST	2835	ALTON RD & 15 ST
2787	ALTON RD & LINCOLN RD	2836	ALTON RD & 14 ST
2875	MAC ARTHUR CY & OP FOUNTAIN	2837	ALTON RD & 13 ST
2876	MAC ARTHUR CY & BRIDGE RD	2838	ALTON RD & 10 ST
2877	MAC ARTHUR CY & TERMINAL ISL	2872	MAC ARTHUR CY & TERMINAL ISL
2764	WASHINGTON AV & 17 ST	2873	MAC ARTHUR CY & BRIDGE RD
4963	NW 42 AV & NW 27 ST	2874	MAC ARTHUR CY & FOUNTAIN ST
4965	NW 42 AV & NW 31 ST	2764	WASHINGTON AV & 17 ST
4956	NW 32 AV & NW 30 ST	4893	NW 32 AV & NW 27 ST
4958	NW 32 AV & NW 27 ST	4895	NW 32 AV & NW 30 ST
5262	NW NORTH RIVER DR & # 3038	5264	NW NORTH RIVER DR & NW 21 TE
5263	NW NORTH RIVER DR & APPROX #	5265	NW NORTH RIVER DR & # 3033
733	ALTON RD & LINCOLN RD MALL	6720	BISCAYNE BD & NE 18 ST
2891	17 ST & WASHINGTON AV	7919	MAC ARTHUR CY & JAPANESE GAR
6711	BISCAYNE BD & NE 19 ST	7920	NE 13 ST & N BAYSHORE DR
7918	MACARTHUR CY & WATSON ISLAND	7796	NE 20 ST & NE 2 AV
7820	NW 20 ST & NW 27 AV	7797	NE 20 ST & N MIAMI CT
7822	NW 20 ST & NW 24 AV	7798	NW 20 ST & NW MIAMI CT
7823	NW 20 ST & NW 22 PL	7800	NW 20 ST & NW 2 AV
7824	NW 20 ST & NW 22 AV	7801	NW 20 ST & NW 3 AV
7826	NW 20 ST & NW 20 AV	7803	NW 20 ST & NW 5 PL
7827	NW 20 ST & NW 18 AV	7804	NW 20 ST & NW 7 AV
7828	NW 20 ST & NW 17 AV	7806	NW 20 ST & NW 10 AV
7829	NW 20 ST & NW 14 AV	7808	NW 20 ST & NW 12 AV
7831	NW 20 ST & NW 12 AV	7810	NW 20 ST & NW 14 AV
7833	NW 20 ST & NW 10 AV	7812	NW 20 ST & NW 17 AV
7835	NW 20 ST & NW 7 AV	7814	NW 20 ST & NW 19 AV
7836	NW 20 ST & NW 5 PL	7815	NW 20 ST & NW 21 AV
7838	NW 20 ST & NW 3 AV	7816	NW 20 ST & NW 22 AV
7839	NW 20 ST & NW 3 AV	7818	NW 20 ST & NW 24 AV
7840	NW 20 ST & NW 2 AV	7819	NW 20 ST & NW 27 AV
7841	NW 20 ST & NW 1 CT	7739	NW 36 ST & NW 36 AV
7842	NW 20 ST & NW MIAMI CT	7740	NW 36 ST & NW 37 AV
7742	NW 36 ST & NW 37 PL	7846	NE 19 ST & NE 2 CT
7743	NW 36 ST & NW 37 AV	10493	AIRPORT STATION
7744	NW 36 ST & NW 36 AV	7809	NW 20 ST & NW 13 AV
7843	NE 20 ST & N MIAMI CT		
7844	NE 20 ST & NE 2 AV		
7845	NE 19 ST & NE 2 AV		
10493	AIRPORT STATION		

ROUTE 22			
NORTHBOUND		SOUTHBOUND	
StopID	Stop Name	StopID	Stop Name
169	SW 22 AV & 22 ST	160	NW 22 AV & 36 ST
173	NW 22 AV & 78 ST	163	NW 22 AV & W FLAGLER ST
203	COCONUT GROVE METRORAIL STAT	164	SW 22 AV & CORAL WAY
136	EARLINGTON HEIGHTS METRORAIL	198	NW 27 AV & 113 ST
152	MIAMI DADE COLLEGE NORTH CAM	203	COCONUT GROVE METRORAIL STAT
1139	NW 27 AV & NW 103 ST	136	EARLINGTON HEIGHTS METRORAIL
4801	NW 22 AV & NW 91 ST	152	MIAMI DADE COLLEGE NORTH CAM
4802	NW 22 AV & NW 93 TE	4807	NW 22 AV & NW 100 ST
4803	NW 22 AV & NW 96 TE	4809	NW 22 AV & NW 97 ST
4805	NW 22 AV & NW 100 ST	4810	NW 22 AV & NW 95 ST
4778	NW 22 AV & NW 42 ST	4812	NW 22 AV & NW 91 ST
4780	NW 22 AV & NW 46 ST	4814	NW 22 AV & NW 87 ST
4781	NW 22 AV & NW 48 ST	4815	NW 22 AV & NW 85 ST
4782	NW 22 AV & NW 51 ST	4816	NW 22 AV & NW 81 TR
4783	NW 22 AV & NW 54 ST	4818	NW 22 AV & NW 77 TE
4784	NW 22 AV & NW 56 ST	4819	NW 22 AV & NW 75 ST
4785	NW 22 AV & NW 58 ST	4821	NW 22 AV & NW 71 ST
4787	NW 22 AV & NW 62 ST	4823	NW 22 AV & NW 66 ST
4789	NW 22 AV & NW 66 ST	4825	NW 22 AV & NW 62 ST
4791	NW 22 AV & NW 69 LA	4826	NW 22 AV & NW 59 ST
4794	NW 22 AV & NW 73 ST	4827	NW 22 AV & NW 56 ST
4795	NW 22 AV & NW 75 ST	4828	NW 22 AV & NW 54 ST
4797	NW 22 AV & NW 82 ST	4829	NW 22 AV & NW 52 ST
4799	NW 22 AV & NW 87 ST	4830	NW 22 AV & NW 51 ST
5075	NW 103 ST & NW 22 AV	4831	NW 22 AV & NW 48 ST
5076	NW 103 ST & NW 23 AV	4832	NW 22 AV & NW 46 ST
5078	NW 103 ST & NW 25 AV	5066	NW 103 ST & NW 25 AV
5574	NW 27 AV & NW 108 ST	5067	NW 103 ST & NW 24 AV
5575	NW 27 AV & NW 111 ST	5068	NW 103 ST & NW 23 AV
7399	SW 27 AV & US 1	5069	NW 103 ST & NW 22 AV
7401	SW 27 AV & BIRD RD	5590	NW 27 AV & NW 108 ST
7402	SW 27 AV & SHIPPING AV	7297	NW 22 AV & NW 34 ST
7403	SW 27 AV & DAY AV	7298	NW 22 AV & NW 32 ST
7353	NW 22 AV & W FLAGLER ST	7300	NW 22 AV & NW 27 ST
7354	NW 22 AV & NW 2 ST	7405	SW 27 AV & TRAPP AV
7355	NW 22 AV & NW 4 TE	7406	SW 27 AV & BIRD AV
7356	NW 22 AV & NW 6 ST	7408	SW 27 AV & SW 28 ST
7357	NW 22 AV & NW 7 ST	7302	NW 22 AV & NW 23 ST
7359	NW 22 AV & NW 11 ST	7304	NW 22 AV & NW 20 ST
7360	NW 22 AV & NW 13 ST	7305	NW 22 AV & NW 18 TE
7361	NW 22 AV & NW 19 ST	7306	NW 22 AV & NW 13 ST
7362	NW 22 AV & NW 20 ST	7307	NW 22 AV & NW 11 ST
7364	NW 22 AV & NW 23 ST	7309	NW 22 AV & NW 7 ST
7366	NW 22 AV & NW 28 ST	7310	NW 22 AV & NW 5 ST
7368	NW 22 AV & NW 32 ST	7311	NW 22 AV & NW 3 ST
7369	NW 22 AV & NW 33 ST	7314	SW 22 AV & SW 2 ST
7336	SW 22 AV & SECOFEE ST	5591	NW 27 AV & NW 106 ST
7337	SW 22 AV & SW 26 ST	7315	SW 22 AV & SW 4 ST
7339	SW 22 AV & SW 24 TE	7317	SW 22 AV & SW 8 ST
7342	SW 22 AV & SW 20 ST	7318	SW 22 AV & SW 10 ST
7343	SW 22 AV & SW 19 ST	7320	SW 22 AV & SW 13 ST
7344	SW 22 AV & SW 17 ST	7321	SW 22 AV & SW 15 ST
7345	SW 22 AV & SW 14 TE	7322	SW 22 AV & SW 16 ST
7346	SW 22 AV & SW 12 ST	7323	SW 22 AV & SW 17 ST
7348	SW 22 AV & SW 9 ST	7325	SW 22 AV & SW 19 TE
7349	SW 22 AV & SW 8 ST	7328	SW 22 AV & SW 24 ST

7350	SW 22 AV & SW 6 ST	7330	SW 22 AV & SW 26 LN
7351	SW 22 AV & SW 3 ST	7331	SW 22 AV & SW 27 TE
7352	SW 22 AV & SW 1 ST	7332	SW 22 AV & SW 27 LN
8259	TIGERTAIL AV & AVIATION AV	7333	SW 22 AV & TIGER TAIL AV
8261	TIGERTAIL AV & CALUSA ST	8264	TIGERTAIL AV & LUCAYA ST
8262	TIGERTAIL AV & SW 22 AV	8265	TIGERTAIL AV & WASHINGTON ST
7335	SW 22 AV & SW 27 LN	8266	TIGERTAIL AV & BLAINE ST
8258	TIGERTAIL AV & BLAINE ST	8267	TIGERTAIL AV & SW 27 AV



ROUTE 24 - LONGLINE			
EASTBOUND		WESTBOUND	
StopID	Stop Name	StopID	Stop Name
179	SW 24 ST & 74 AV	188	SW 22 ST & 27 AV
180	ANDALUSIA AV & LE JEUNE RD	189	SW 24 ST & 42 AV
181	SW 22 ST & 27 AV	190	SW 24 ST & 74 AV
97	SW 24 ST & SW 107 AV	119	VIZCAYA METRORAIL STATION
119	VIZCAYA METRORAIL STATION	1473	MERRICK WY & ARAGON AV
311	SW 37 AV & SW 22 ST	1215	FIU MAIDIQUE CAMPUS BUS TERM
1587	BILTMORE WY & HERNANDO ST	1216	FIU MAIDIQUE CAMPUS BUS TERM
1215	FIU MAIDIQUE CAMPUS BUS TERM	1247	SW 24 ST & SW 87 AV
1216	FIU MAIDIQUE CAMPUS BUS TERM	888	SW 24 ST & 67 AV
1245	SW 24 ST & 87 AV	1649	ARAGON AV & PONCE DE LEON BD
1283	SW 24 ST & 82 AV	1650	ARAGON AV & SALZEDO ST
879	SW 24 ST & 67 AV	1660	SW 24 ST & SEGOVIA ST
1651	SW 24 ST & N GREENWAY DR	1661	SW 24 ST & S GREENWAY
1653	SW 24 ST & COLUMBUS BD	1663	SW 24 ST & GRANADA BD
1655	SW 24 ST & GRANADA BD	1665	SW 24 ST & COLUMBUS BD
1656	SW 24 ST & TOLEDO ST	1667	SW 24 ST & N GREENWAY DR
1657	SW 24 ST & ANDERSON RD	3857	SW 107 AV & SW 24 ST
1658	SW 24 ST & SEGOVIA ST	3858	SW 107 AV & # 2150
1668	ANDALUSIA AV & PONCE DE LEON	4053	SW 24 ST & SW 89 AV
3827	SW 107 AV & 1700 BLK	4054	SW 24 ST & SW 92 AV
4071	SW 24 ST & SW 104 CT	4055	SW 24 ST & SW 93 CT
4072	SW 24 ST & SW 103 CT	4056	SW 24 ST & # 9445
4073	SW 24 ST & SW 102 AV	4057	SW 24 ST & SW 97 AV
4074	SW 24 ST & SW 99 CT	4058	SW 24 ST & SW 97 AV
4075	SW 24 ST & SW 99 AV	4059	SW 24 ST & SW 99 AV
4076	SW 24 ST & SW 97 AV	4061	SW 24 ST & SW 102 AV
4077	SW 24 ST & SW 94 CT	4062	SW 24 ST & SW 103 PL
4078	SW 24 ST & SW 92 AV	4565	SW 24 ST & SW 57 CT
4079	SW 24 ST & SW 90 AV	4566	SW 24 ST & SW 58 CT
4080	SW 24 ST & SW 89 AV	4568	SW 24 ST & SW 62 AV
4582	SW 24 ST & SW 80 AV	4570	SW 24 ST & SW 64 AV
4584	SW 24 ST & SW 77 CT	4572	SW 24 ST & SW 70 CT
4585	SW 24 ST & SW 75 AV	4573	SW 24 ST & SW 72 AV
4586	SW 24 ST & SW 72 AV	4576	SW 24 ST & SW 79 AV
4587	SW 24 ST & SW 70 CT	4578	SW 24 ST & 82 AV
4588	SW 24 ST & SW 69 AV	4579	SW 24 ST & # 8585
4590	SW 24 ST & SW 63 AV	4575	SW 24 ST & SW 77 CT
4591	SW 24 ST & SW 62 AV	8210	SW 13 ST & SW 2 AV
4593	SW 24 ST & SW 59 AV	8240	SW 22 ST & SW 13 AV
4594	SW 24 ST & SW 58 AV	8242	SW 22 ST & SW 16 AV
1669	ANDALUSIA AV & GALIANO ST	8243	SW 22 ST & SW 17 AV
4081	SW 24 ST & SW 88 AV	8247	SW 22 ST & SW 22 AV
8211	SW 13 ST & SW 3 AV	8253	SW 22 ST & SW 32 AV
8224	SW 22 ST & SW 34 AV	8254	SW 22 ST & SW 34 AV
8225	SW 22 ST & SW 32 AV	8300	BRICKELL STATION
8231	SW 22 ST & SW 22 AV	6992	SW 3 AV & SW 25 RD
8235	SW 22 ST & SW 17 AV	6993	SW 3 AV & SW 26 RD
8236	SW 22 ST & SW 16 AV	6995	SW 3 AV & SW 29 RD
8238	SW 22 ST & SW 13 AV	6996	SW 3 AV & SW 31 RD
8239	SW 22 ST & SW 32 RD	6989	SW 3 AV & SW 19 RD
8300	BRICKELL STATION	8245	SW 22 ST & SW 19 AV
6997	SW 3 AV & SW 30 RD	8249	SW 22 ST & SW 24 AV
6999	SW 3 AV & SW 26 RD	8251	SW 22 ST & SW 29 AV
7000	SW 3 AV & SW 24 RD	8252	SW 22 ST & SW 31 AV
7002	SW 3 AV & SW 20 RD	8255	SW 22 ST & SW 36 AV
6944	SW 2 AV & SW 11 ST	6991	SW 3 AV & SW 23 RD

8226	SW 22 ST & SW 31 AV	6988	SW 3 AV & SW 18 RD
8227	SW 22 ST & SW 29 AV	99999	SW 2 AV & SW 10 ST
8229	SW 22 ST & SW 24 AV		
8233	SW 22 ST & SW 19 AV		
7003	SW 3 AV & SW 18 RD		

ROUTE 24 - SHORTLINE			
EASTBOUND		WESTBOUND	
StopID	Stop Name	StopID	Stop Name
8300	BRICKELL STATION	180	ANDALUSIA AV & LE JEUNE RD
180	ANDALUSIA AV & LE JEUNE RD	188	SW 22 ST & 27 AV
181	SW 22 ST & 27 AV	189	SW 24 ST & 42 AV
119	VIZCAYA METRORAIL STATION	119	VIZCAYA METRORAIL STATION
311	SW 37 AV & SW 22 ST	1473	MERRICK WY & ARAGON AV
1668	ANDALUSIA AV & PONCE DE LEON	1587	BILTMORE WY & HERNANDO ST
1669	ANDALUSIA AV & GALIANO ST	1649	ARAGON AV & PONCE DE LEON BD
8211	SW 13 ST & SW 3 AV	1650	ARAGON AV & SALZEDO ST
8224	SW 22 ST & SW 34 AV	1658	SW 24 ST & SEGOVIA ST
8225	SW 22 ST & SW 32 AV	8210	SW 13 ST & SW 2 AV
8231	SW 22 ST & SW 22 AV	8240	SW 22 ST & SW 13 AV
8235	SW 22 ST & SW 17 AV	8242	SW 22 ST & SW 16 AV
8236	SW 22 ST & SW 16 AV	8243	SW 22 ST & SW 17 AV
8238	SW 22 ST & SW 13 AV	8247	SW 22 ST & SW 22 AV
8239	SW 22 ST & SW 32 RD	8253	SW 22 ST & SW 32 AV
6997	SW 3 AV & SW 30 RD	8254	SW 22 ST & SW 34 AV
6999	SW 3 AV & SW 26 RD	8300	BRICKELL STATION
7000	SW 3 AV & SW 24 RD	6992	SW 3 AV & SW 25 RD
7002	SW 3 AV & SW 20 RD	6993	SW 3 AV & SW 26 RD
6944	SW 2 AV & SW 11 ST	6995	SW 3 AV & SW 29 RD
8226	SW 22 ST & SW 31 AV	6996	SW 3 AV & SW 31 RD
8227	SW 22 ST & SW 29 AV	6989	SW 3 AV & SW 19 RD
8229	SW 22 ST & SW 24 AV	8245	SW 22 ST & SW 19 AV
8233	SW 22 ST & SW 19 AV	8249	SW 22 ST & SW 24 AV
7003	SW 3 AV & SW 18 RD	8251	SW 22 ST & SW 29 AV
		8252	SW 22 ST & SW 31 AV
		8255	SW 22 ST & SW 36 AV
		6991	SW 3 AV & SW 23 RD
		6988	SW 3 AV & SW 18 RD
		99999	SW 2 AV & SW 10 ST

ROUTE 26			
NORTHBOUND		SOUTHBOUND	
StopID	Stop Name	StopID	Stop Name
1119	SE 13 ST & BRICKELL AV	612	CRANDON BLVD & ARTHUR LAMB J
612	CRANDON BLVD & ARTHUR LAMB J	619	MIAMI SEAQUARIUM
2597	CRANDON BD & # 951 US.POST O	1015	BRICKELL AV & SE 13 ST
2598	CRANDON BD & SEAVIEW DR	2589	CRANDON BD & HARBOR DR
2599	CRANDON BD & E WOOD DR	2590	CRANDON BD & HARBOR DR
2600	CRANDON BD & E ENID DR	2591	CRANDON BD & SONESTA DR
2601	CRANDON BD & GALEN DR	2593	CRANDON BD & MCINTYRE ST
2602	CRANDON BD & HEATHER DR	2594	CRANDON BD & W ENID DR
2603	CRANDON BD & SONESTA DR	2595	CRANDON BD & W WOOD DR
2604	CRANDON BD & #235	2596	CRANDON BD & W MASHTA DR
2605	CRANDON BD & OCEAN LA DR	4361	CRANDON BD & CRANDON PARK MA
4365	CRANDON BD & OP INTERNATIONA	4362	CRANDON BD & CRANDON GOLF CO
4366	CRANDON BD & OP LINKS AT KEY	4358	RICKENBACKER CY & OP MARINE
4367	CRANDON BD & OP SUNDAYS ON B	4359	RICKENBACKER CY & OP MAST AC
4368	RICKENBACKER CSWY & VIRGINIA	4360	RICKENBACKER CY & UM MARINE
4369	RICKENBACKER CY & MAST ACADE	4363	CRANDON BD & INTL TENNIS CEN
186	SW 13 ST & SW 2 AV	4364	CRANDON BD & AT FIRE STATION
6828	BRICKELL AV & SE 25 RD	1083	BRICKELL MOVER & SW 1 AV
6829	BRICKELL AV & # 2451	6822	BRICKELL AV & SE 14 TE
6830	BRICKELL AV & # 2127	6823	BRICKELL AV & SE 15 RD
6831	BRICKELL AV & # 1809	6824	BRICKELL AV & # 1770
8296	RICKENBACKER CY & AT MARINE	6825	BRICKELL AV & # 1990
8297	RICKENBACKER CY & # 3301 MAD	6826	BRICKELL AV & # 2450
8298	RICKENBACKER CY & OP HOBIE C	8292	RICKENBACKER CY & HOBIE CAT
8299	RICKENBACKER CY & OP SMITH P	8293	RICKENBACKER CY & RESTROOMS
8300	BRICKELL STATION	8295	RICKENBACKER CY & OP #3301 R
6832	BRICKELL AV & SE 15 RD	8300	BRICKELL STATION
6833	BRICKELL AV & SE 14 TE	8212	SE 13 ST & S MIAMI AV
6944	SW 2 AV & SW 11 ST		
9803	BRICKELL AV & 19 ST		
8208	SW 13 ST & S MIAMI AV		
8209	SW 13 ST & SW 1 AV		



ROUTE 27 - A			
NORTHBOUND		SOUTHBOUND	
StopID	Stop Name	StopID	Stop Name
199	DR MARTIN LUTHER KING JR STATION	197	NW 27 AV & 183 ST
200	BROWNSVILLE METRORAIL STATION	198	NW 27 AV & 113 ST
203	COCONUT GROVE METRORAIL STATION	199	DR MARTIN LUTHER KING JR STATION
207	NW 27 AV & W FLAGLER ST	200	BROWNSVILLE METRORAIL STATION
208	NW 27 AV & NW 36 ST	201	NW 27 AV & NW 36 ST
211	NW 27 AV & NW 113 ST	202	SW 27 AV & W FLAGLER ST
212	NW 27 AV & NW 183 ST	203	COCONUT GROVE METRORAIL STATION
128	NW 27 AV & 79 TERR	113	NW 27 AV & 79 ST
152	MIAMI DADE COLLEGE NORTH CAMPUS	151	NW 27 AV & NW 160 ST
154	NW 27 AV & NW 160 ST	152	MIAMI DADE COLLEGE NORTH CAMPUS
506	NW 27 AV & 175 ST	499	NW 27 AV & 175 ST
1136	SW 27 AV & SW 8 ST	1133	SW 27 AV & SW 8 ST
1138	NW 27 AV & NW 20 ST	1295	NW 207 ST & 27 AV
1139	NW 27 AV & NW 103 ST	605	NW 27 AV & NW 211 ST
1295	NW 207 ST & 27 AV	606	NW 27 AV & 199 ST
609	NW 27 AV & 135 ST	608	NW 27 AV & 135 ST
611	NW 27 AV & 199 ST	4889	NW 27 AV & NW 28 ST
4836	NW 27 AV & NW 44 ST	4891	NW 27 AV & NW 23 ST
4837	NW 27 AV & NW 46 ST	4861	NW 27 AV & NW 100 ST
4839	NW 27 AV & NW 50 ST	4863	NW 27 AV & NW 97 ST
4840	NW 27 AV & NW 54 ST	4864	NW 27 AV & NW 95 ST
4842	NW 27 AV & NW 58 ST	4865	NW 27 AV & NW 93 ST
4844	NW 27 AV & NW 62 ST	4866	NW 27 AV & NW 91 ST
4846	NW 27 AV & NW 68 ST	4867	NW 27 AV & NW 88 ST
4847	NW 27 AV & NW 71 ST	4869	NW 27 AV & NW 83 ST
4849	NW 27 AV & NW 75 ST	4872	NW 27 AV & NW 75 ST
4852	NW 27 AV & NW 83 ST	4874	NW 27 AV & NW 71 ST
4853	NW 27 AV & # 8401	4875	NW 27 AV & NW 68 ST
4855	NW 27 AV & NW 91 ST	4876	NW 27 AV & NW 62 ST
4856	NW 27 AV & NW 93 ST	4878	NW 27 AV & NW 58 ST
4857	NW 27 AV & NW 95 ST	4880	NW 27 AV & NW 54 ST
4859	NW 27 AV & NW 99 ST	4881	NW 27 AV & NW 50 ST
4860	NW 27 AV & NW 101 ST	4883	NW 27 AV & NW 46 ST
5223	NW 54 ST & NW 29 AV	4884	NW 27 AV & NW 43 TE
5581	NW 27 AV & NW 127 ST	4886	NW 27 AV & NW 34 ST
5583	NW 27 AV & NW 131 ST	4887	NW 27 AV & NW 32 ST
5574	NW 27 AV & NW 108 ST	5206	NW 62 ST & NW 25 AV
5575	NW 27 AV & NW 111 ST	5584	NW 27 AV & OP # 12501
5577	NW 27 AV & NW 116 ST	5586	NW 27 AV & NW 119 ST
5578	NW 27 AV & NW 120 ST	5588	NW 27 AV & NW 116 ST
5580	NW 27 AV & # 12501	5589	NW 27 AV & NW 115 ST
7409	SW 27 AV & 27 ST	5590	NW 27 AV & NW 108 ST
7412	SW 27 AV & SW 24 TE	6595	NW 207 ST & NW 29 AV
7413	SW 27 AV & SW 23 ST	6596	NW 207 ST & NW 32 AV
7414	SW 27 AV & SW 19 TR	7398	SW 27 AV & 27 ST
7415	SW 27 AV & SW 19 ST	7399	SW 27 AV & US 1
7416	SW 27 AV & SW 17 ST	7401	SW 27 AV & BIRD RD
7417	SW 27 AV & SW 16 ST	7402	SW 27 AV & SHIPPING AV
7418	SW 27 AV & SW 14 ST	7403	SW 27 AV & DAY AV
7419	SW 27 AV & SW 12 ST	7405	SW 27 AV & TRAPP AV
7420	SW 27 AV & SW 10 ST	7406	SW 27 AV & BIRD AV
7422	SW 27 AV & SW 4 ST	7408	SW 27 AV & SW 28 ST
7423	SW 27 AV & SW 2 ST	6538	NW 191 ST & NW 32 AV
7425	NW 27 AV & NW 3 ST	6540	NW 191 ST & NW 29 AV
7426	NW 27 AV & NW 4 TE	5585	NW 27 AV & NW 122 ST
7427	NW 27 AV & NW 9 ST	5591	NW 27 AV & NW 106 ST
7428	NW 27 AV & NW 14 ST	7377	AVIATION AV & S BAYSHORE DR
7430	NW 27 AV & NW 17 ST	7378	NW 27 AV & NW 17 ST
7431	NW 27 AV & NW 24 ST	7379	NW 27 AV & NW 14 ST
7433	NW 27 AV & NW 28 ST	7380	NW 27 AV & NW 9 ST
7435	NW 27 AV & NW 33 ST	7381	NW 27 AV & NW 4 TE
610	NW 27 AV & NW 151 ST	7383	NW 27 AV & NW 1 ST
4854	NW 27 AV & NW 87 ST	6610	NW 211 ST & NW 30 AV
7410	SW 27 AV & SW 26 LN	6611	NW 211 ST & NW 28 CT
7411	SW 27 AV & SW 25 TE	7384	SW 27 AV & SW 3 ST

7434	NW 27 AV & NW 31 ST	7385	SW 27 AV & SW 4 ST
6551	NW 191 ST & NW 29 AV	7386	SW 27 AV & SW 6 ST
6560	NW 199 ST & NW 32 AV	7388	SW 27 AV & SW 12 ST
6561	NW 199 ST & NW 29 CT	7389	SW 27 AV & SW 14 ST
6562	NW 199 ST & NW 27 CT	7390	SW 27 AV & SW 16 ST
6280	NW 32 AV & NW 196 LA	7392	SW 27 AV & SW 19 ST
6243	NW 27 AV & NW 154 ST	7393	SW 27 AV & SW 20 ST
6244	NW 27 AV & NW 156 ST	7394	SW 27 AV & SW 23 ST
6246	NW 27 AV & NW 163 ST	6573	NW 199 ST & NW 27 CT
6247	NW 27 AV & NW 165 ST	6574	NW 199 ST & NW 29 CT
6248	NW 27 AV & NW 171 ST	8266	TIGERTAIL AV & BLAINE ST
6249	NW 27 AV & NW 173 TE	8267	TIGERTAIL AV & SW 27 AV
6250	NW 27 AV & NW 177 ST	6886	S BAYSHORE DR & PAN AMERICAN
6253	NW 27 AV & # 18601	6268	NW 27 AV & NW 159 ST
6254	NW 27 AV & NW 202 TE	6269	NW 27 AV & NW 156 ST
9462	NW 32 AV & OP #19420	6270	NW 27 AV & NW 154 ST
8961	NW 27 AV & NW 136 ST	6282	NW 32 AV & NW 210 TE
8962	NW 27 AV & # 13831	6283	NW 32 AV & NW 199 ST
8963	NW 27 AV & ALI BABA AV	6284	NW 32 AV & NW 196 LA
8964	NW 27 AV & DUNAD AV	6257	NW 27 AV & NW 207 ST
8965	NW 27 AV & # 14851	6258	NW 27 AV & NW 202 TE
6251	NW 27 AV & NW 179 ST	6259	NW 27 AV & NW 191 ST
99999	NW 27 AV & NW 7 ST	6260	NW 27 AV & NW 187 ST
		6263	NW 27 AV & NW 177 ST
		6264	NW 27 AV & # 17210
		6265	NW 27 AV & NW 169 TE
		6266	NW 27 AV & NW 165 TE
		6267	NW 27 AV & NW 163 ST
		9941	NW 27 AV & NW 103 ST
		8966	NW 27 AV & PERI ST
		8968	NW 27 AV & SESAME ST
		8970	NW 27 AV & WILMINGTON ST
		8972	NW 27 AV & OPA LOCKA BD
		8973	NW 27 AV & NW 132 ST
		8974	NW 27 AV & NW 131 ST
		8976	NW 27 AV & NW 127 ST
		7391	SW 27 AV & SW 17 ST
		7396	SW 27 AV & SW 25 TE
		6262	NW 27 AV & NW 179 ST
		99999	NW 27 AVE & NW 7 ST

ROUTE 27 - B			
NORTHBOUND		SOUTHBOUND	
StopID	Stop Name	StopID	Stop Name
199	DR MARTIN LUTHER KING JR STATION	197	NW 27 AV & 183 ST
200	BROWNSVILLE METRORAIL STATION	198	NW 27 AV & 113 ST
203	COCONUT GROVE METRORAIL STATION	199	DR MARTIN LUTHER KING JR STATION
207	NW 27 AV & W FLAGLER ST	200	BROWNSVILLE METRORAIL STATION
208	NW 27 AV & NW 36 ST	201	NW 27 AV & NW 36 ST
211	NW 27 AV & NW 113 ST	202	SW 27 AV & W FLAGLER ST
128	NW 27 AV & 79 TERR	203	COCONUT GROVE METRORAIL STATION
152	MIAMI DADE COLLEGE NORTH CAMPUS	113	NW 27 AV & 79 ST
154	NW 27 AV & NW 160 ST	151	NW 27 AV & NW 160 ST
506	NW 27 AV & 175 ST	152	MIAMI DADE COLLEGE NORTH CAMPUS
1136	SW 27 AV & SW 8 ST	499	NW 27 AV & 175 ST
1138	NW 27 AV & NW 20 ST	1127	NW 183 ST & NW 37 AV
1139	NW 27 AV & NW 103 ST	1133	SW 27 AV & SW 8 ST
1142	NW 183 ST & NW 37 AV	1295	NW 207 ST & 27 AV
1295	NW 207 ST & 27 AV	1334	NW 211 ST & 37 AV
527	NW 183 ST & 27 AV	608	NW 27 AV & 135 ST
605	NW 27 AV & NW 211 ST	4889	NW 27 AV & NW 28 ST
609	NW 27 AV & 135 ST	4891	NW 27 AV & NW 23 ST
4836	NW 27 AV & NW 44 ST	4861	NW 27 AV & NW 100 ST
4837	NW 27 AV & NW 46 ST	4863	NW 27 AV & NW 97 ST
4839	NW 27 AV & NW 50 ST	4864	NW 27 AV & NW 95 ST
4840	NW 27 AV & NW 54 ST	4865	NW 27 AV & NW 93 ST
4842	NW 27 AV & NW 58 ST	4866	NW 27 AV & NW 91 ST
4844	NW 27 AV & NW 62 ST	4867	NW 27 AV & NW 88 ST
4846	NW 27 AV & NW 68 ST	4869	NW 27 AV & NW 83 ST
4847	NW 27 AV & NW 71 ST	4872	NW 27 AV & NW 75 ST
4849	NW 27 AV & NW 75 ST	4874	NW 27 AV & NW 71 ST
4852	NW 27 AV & NW 83 ST	4875	NW 27 AV & NW 68 ST
4853	NW 27 AV & # 8401	4876	NW 27 AV & NW 62 ST
4855	NW 27 AV & NW 91 ST	4878	NW 27 AV & NW 58 ST
4856	NW 27 AV & NW 93 ST	4880	NW 27 AV & NW 54 ST
4857	NW 27 AV & NW 95 ST	4881	NW 27 AV & NW 50 ST
4859	NW 27 AV & NW 99 ST	4883	NW 27 AV & NW 46 ST
4860	NW 27 AV & NW 101 ST	4884	NW 27 AV & NW 43 TE
5223	NW 54 ST & NW 29 AV	4886	NW 27 AV & NW 34 ST
5581	NW 27 AV & NW 127 ST	4887	NW 27 AV & NW 32 ST
5583	NW 27 AV & NW 131 ST	5206	NW 62 ST & NW 25 AV
5574	NW 27 AV & NW 108 ST	5584	NW 27 AV & OP # 12501
5575	NW 27 AV & NW 111 ST	5586	NW 27 AV & NW 119 ST
5577	NW 27 AV & NW 116 ST	5588	NW 27 AV & NW 116 ST
5578	NW 27 AV & NW 120 ST	5589	NW 27 AV & NW 115 ST
5580	NW 27 AV & # 12501	5590	NW 27 AV & NW 108 ST
6606	NW 211 ST & NW 34 PL	6595	NW 207 ST & NW 29 AV
6608	NW 211 ST & NW 33 AV	6596	NW 207 ST & NW 32 AV
7409	SW 27 AV & 27 ST	7398	SW 27 AV & 27 ST
7412	SW 27 AV & SW 24 TE	7401	SW 27 AV & BIRD RD
7413	SW 27 AV & SW 23 ST	7402	SW 27 AV & SHIPPING AV
7414	SW 27 AV & SW 19 TR	7403	SW 27 AV & DAY AV
7415	SW 27 AV & SW 19 ST	7405	SW 27 AV & TRAPP AV
7416	SW 27 AV & SW 17 ST	7406	SW 27 AV & BIRD AV
7417	SW 27 AV & SW 16 ST	7408	SW 27 AV & SW 28 ST
7418	SW 27 AV & SW 14 ST	5585	NW 27 AV & NW 122 ST
7419	SW 27 AV & SW 12 ST	5591	NW 27 AV & NW 106 ST
7420	SW 27 AV & SW 10 ST	7377	AVIATION AV & S BAYSHORE DR
7422	SW 27 AV & SW 4 ST	7378	NW 27 AV & NW 17 ST
7423	SW 27 AV & SW 2 ST	7379	NW 27 AV & NW 14 ST
7425	NW 27 AV & NW 3 ST	7380	NW 27 AV & NW 9 ST
7426	NW 27 AV & NW 4 TE	7381	NW 27 AV & NW 4 TE
7427	NW 27 AV & NW 9 ST	7383	NW 27 AV & NW 1 ST
7428	NW 27 AV & NW 14 ST	6489	NW 183 ST & NW 33 CT
7430	NW 27 AV & NW 17 ST	6490	NW 183 ST & NW 32 AV
7431	NW 27 AV & NW 24 ST	6491	NW 183 ST & NW 30 AV
7433	NW 27 AV & NW 28 ST	6492	NW 183 ST & NW 28 PL
7435	NW 27 AV & NW 33 ST	6614	NW 211 ST & NW 34 PL
6526	NW 183 ST & NW 29 CT	7384	SW 27 AV & SW 3 ST

6527	NW 183 ST & NW 32 AV	7385	SW 27 AV & SW 4 ST
6528	NW 183 ST & # 3285	7386	SW 27 AV & SW 6 ST
6529	NW 183 ST & NW 34 CT	7388	SW 27 AV & SW 12 ST
610	NW 27 AV & NW 151 ST	7389	SW 27 AV & SW 14 ST
4854	NW 27 AV & NW 87 ST	7390	SW 27 AV & SW 16 ST
7410	SW 27 AV & SW 26 LN	7392	SW 27 AV & SW 19 ST
7411	SW 27 AV & SW 25 TE	7393	SW 27 AV & SW 20 ST
7434	NW 27 AV & NW 31 ST	7394	SW 27 AV & SW 23 ST
6609	NW 211 ST & NW 32 AV	8266	TIGERTAIL AV & BLAINE ST
6610	NW 211 ST & NW 30 AV	8267	TIGERTAIL AV & SW 27 AV
6611	NW 211 ST & NW 28 CT	6886	S BAYSHORE DR & PAN AMERICAN
6525	NW 183 ST & NW 28 PL	6268	NW 27 AV & NW 159 ST
6301	NW 37 AV & NW 187 ST	6269	NW 27 AV & NW 156 ST
6303	NW 37 AV & NW 191 ST	6270	NW 27 AV & NW 154 ST
6305	NW 37 AV & NW 194 ST	6282	NW 32 AV & NW 210 TE
6307	NW 37 AV & NW 199 ST	6315	NW 37 AV & NW 207 ST
6308	NW 37 AV & # 20201	6316	NW 37 AV & NW 207 DR
6310	NW 37 AV & NW 207 DR	6317	NW 37 AV & NW 203 ST
6312	NW 37 AV & NW 207 ST	6318	NW 37 AV & NW 199 ST
6313	NW 37 AV & NW 209 TE	6319	NW 37 AV & NW 196 LA
6243	NW 27 AV & NW 154 ST	6320	NW 37 AV & NW 194 ST
6244	NW 27 AV & NW 156 ST	6321	NW 37 AV & NW 191 ST
6246	NW 27 AV & NW 163 ST	6322	NW 37 AV & NW 188 ST
6247	NW 27 AV & NW 165 ST	6263	NW 27 AV & NW 177 ST
6248	NW 27 AV & NW 171 ST	6264	NW 27 AV & # 17210
6249	NW 27 AV & NW 173 TE	6265	NW 27 AV & NW 169 TE
6250	NW 27 AV & NW 177 ST	6266	NW 27 AV & NW 165 TE
8961	NW 27 AV & NW 136 ST	6267	NW 27 AV & NW 163 ST
8962	NW 27 AV & # 13831	9941	NW 27 AV & NW 103 ST
8963	NW 27 AV & ALI BABA AV	8966	NW 27 AV & PERI ST
8964	NW 27 AV & DUNAD AV	8968	NW 27 AV & SESAME ST
8965	NW 27 AV & # 14851	8970	NW 27 AV & WILMINGTON ST
6251	NW 27 AV & NW 179 ST	8972	NW 27 AV & OPA LOCKA BD
		8973	NW 27 AV & NW 132 ST
		8974	NW 27 AV & NW 131 ST
		8976	NW 27 AV & NW 127 ST
		11219	NW 183 ST & NW 32 AV
		6613	NW 211 ST & NW 33 AV
		7391	SW 27 AV & SW 17 ST
		7396	SW 27 AV & SW 25 TE
		6262	NW 27 AV & NW 179 ST



ROUTE 32			
NORTHBOUND		SOUTHBOUND	
StopID	Stop Name	StopID	Stop Name
160	NW 22 AV & 36 ST	231	NW 47 AV & 199 ST
211	NW 27 AV & NW 113 ST	233	NW 171 ST & NW 32 AV
231	NW 47 AV & 199 ST	234	OPA-LOCKA TRI-RAIL STATION
234	OPA-LOCKA TRI-RAIL STATION	235	NW 32 AV & 103 ST
240	NW 32 AV & 103 ST	112	NORTHSIDE METRORAIL STATION
242	NW 171 ST & 32 AV	136	EARLINGTON HEIGHTS METRORAIL
243	NW 47 AV & 168 TERR	152	MIAMI DADE COLLEGE NORTH CAM
244	NW 47 AV & 183 ST	294	NW 36 ST & 32 AV
112	NORTHSIDE METRORAIL STATION	1036	NW 167 ST & NW 47 AV
136	EARLINGTON HEIGHTS METRORAIL	1330	NW 32 AV & 79 ST
152	MIAMI DADE COLLEGE NORTH CAM	4927	NW 32 AV & NW 99 ST
286	NW 36 ST & 32 AV	4928	NW 32 AV & NW 97 ST
1042	NW 159 ST & NW 41 AV	4930	NW 32 AV & NW 93 ST
4898	NW 32 AV & NW 41 ST	4932	NW 32 AV & NW 87 ST
4900	NW 32 AV & NW 46 ST	4934	NW 32 AV & NW 83 TE
4901	NW 32 AV & NW 48 TE	4936	NW 32 AV & NW 79 ST
4904	NW 32 AV & NW 54 ST	4940	NW 32 AV & NW 69 ST
4906	NW 32 AV & NW 58 ST	4943	NW 32 AV & NW 62 ST
4908	NW 32 AV & NW 62 ST	4946	NW 32 AV & NW 56 ST
4911	NW 32 AV & NW 69 ST	4947	NW 32 AV & NW 54 ST
4912	NW 32 AV & NW 71 ST	4949	NW 32 AV & NW 51 TE
4914	NW 32 AV & NW 75 ST	4951	NW 32 AV & NW 48 ST
4915	NW 32 AV & NW 79 ST	4953	NW 32 AV & NW 43 TE
4917	NW 32 AV & NW 83 TE	4954	NW 32 AV & NW 41 ST
4918	NW 32 AV & NW 87 ST	5588	NW 27 AV & NW 116 ST
4919	NW 32 AV & NW 88 ST	5589	NW 27 AV & NW 115 ST
4921	NW 32 AV & NW 93 ST	5605	NW 32 AV & NW 125 ST
4922	NW 32 AV & NW 95 ST	5606	NW 32 AV & NW 123 ST
4923	NW 32 AV & NW 97 ST	5610	NW 32 AV & NW 110 ST
4924	NW 32 AV & NW 99 ST	5612	NW 32 AV & NW 106 ST
5596	NW 32 AV & NW 106 ST	5780	NW 47 AV & NW 199 ST
5598	NW 32 AV & NW 110 ST	5782	NW 47 AV & NW 194 ST
5603	NW 32 AV & NW 123 ST	5784	NW 47 AV & NW 191 ST
5604	NW 32 AV & NW 125 ST	5785	NW 47 AV & NW 188 ST
5577	NW 27 AV & NW 116 ST	5786	NW 47 AV & NW 185 TE
5678	EAST RD & STADIUM DR	5787	NW 47 AV & NW 183 ST
6554	NW 199 ST & NW 44 AV	5790	NW 47 AV & # 17700
6555	NW 199 ST & NW 42 AV	5679	EAST RD & STADIUM DR
6582	NW 203 TE & NW 43 AV	5788	NW 47 AV & NW 180 ST
6584	NW 203 TE & NW 46 AV	5792	NW 47 AV & NW 173 DR
9063	ALI BABA AV & PERVIZ AV	9063	ALI BABA AV & PERVIZ AV
9074	NW 151 ST & NW 33 CT	6286	NW 32 AV & NW 167 ST
6271	NW 32 AV & NW 151 TE	6288	NW 32 AV & NW 163 ST
6273	NW 32 AV & NW 157 ST	6290	NW 32 AV & NW 159 ST
6274	NW 32 AV & NW 159 ST	6291	NW 32 AV & NW 157 ST
6276	NW 32 AV & NW 163 ST	6401	NW 167 ST & NW 44 CT
6277	NW 32 AV & NW 165 ST	6402	NW 167 ST & NW 42 AV
6278	NW 32 AV & NW 167 ST	6293	NW 32 AV & NW 151 ST
6295	NW 37/42 AV CONNECTOR & NW 1	6297	NW 37 AV & NW 163 ST
6414	NW 167 ST & NW 42 AV	6298	NW 37 AV & NW 165 ST
6416	NW 167 ST & NW 44 AV	6299	NW 37 AV & NW 167 ST
6417	NW 171 ST & NW 33 CT	6420	NW 171 ST & NW 37 AV
6419	NW 171 ST & NW 37 AV	6422	NW 171 ST & NW 33 CT
6326	NW 37 AV & NW 167 ST	6341	NW 42 AV & NW 163 ST
6327	NW 37 AV & NW 165 ST	7745	NW 36 ST & NW 30 AV
6328	NW 37 AV & NW 163 ST	7747	NW 36 ST & 27 AV
6333	NW 42 AV & NW 163 ST	7748	NW 36 ST & NW 25 AV

6334	NW 42 AV & NW 166 ST	7750	NW 36 ST & NW 23 AV
6339	NW 42 AV & NW 200 ST	7751	NW 36 ST & NW 22 AV
6344	NW 43 AV & NW 201 ST	6374	NW 151 ST & NW 33 CT
7734	NW 36 ST & NW 23 AV	6377	NW 159 ST & NW 39 PL
7735	NW 36 ST & NW 24 AV	6378	NW 159 ST & NW 38 PL
7736	NW 36 ST & 27 AV	6380	NW 159 ST & NW 37 AV
7737	NW 36 ST & NW 29 AV	8988	SINBAD AV & SUPERIOR ST
7738	NW 36 ST & NW 30 AV	8994	OPA LOCKA BD & ALI BABA AV
6353	NW 47 AV & NW 173 DR	8995	OPA LOCKA BD & WEST DR
6354	NW 47 AV & NW 178 ST	9006	NW 32 AV & NW 135 ST
6357	NW 47 AV & NW 181 TE	9008	NW 32 AV & NW 131 ST
6358	NW 47 AV & NW 185 ST	9033	NW 135 ST & SINBAD AV
6359	NW 47 AV & NW 188 ST		
6360	NW 47 AV & NW 191 ST		
6383	NW 159 ST & NW 38 PL		
8985	SINBAD AV & NW 135 ST		
8996	OPA LOCKA BD & RUTLAND ST		
9003	NW 32 AV & NW 131 ST		
9005	NW 32 AV & NW 135 ST		
99999	NW 119TH ST & LAKE RD		
99999	NW 47 AV & NW 196 ST		

<b>ROUTE 34 - PEAK</b>			
<b>NORTHBOUND</b>		<b>SOUTHBOUND</b>	
StopID	Stop Name	StopID	Stop Name
10511	SW 344 ST PARK & RIDE	6	DADELAND SOUTH METRORAIL STATION
10346	BUSWAY & NE 2 DR	3812	BUSWAY & SW 112 AV
10344	BUSWAY & SW 312 ST	9547	BUSWAY & SW 216 ST
10321	BUSWAY & SW 296 ST	9832	BUSWAY & SW 244 ST
10340	BUSWAY & SW 280 ST	9918	BUSWAY & SW 264 ST
9919	BUSWAY & SW 264 ST	10341	BUSWAY & SW 280 ST
9831	BUSWAY & SW 244 ST	10320	BUSWAY & SW 296 ST
9543	BUSWAY & SW 216 ST	10345	BUSWAY & SW 312 ST
3813	BUSWAY & SW 112 AV	10347	BUSWAY & NE 2 DR
6	DADELAND SOUTH METRORAIL STATION	10511	SW 344 ST PARK & RIDE

ROUTE 35			
NORTHBOUND		SOUTHBOUND	
StopID	Stop Name	StopID	Stop Name
321	SW 112 AV & 216 ST	322	SW 216 ST & 112 AV
448	SW 268 ST & 119 PL	443	SW 268 ST & 119 PL
275	W PALM DR & NW 4 AV	271	W PALM DR & SW 4 AV
1882	NW 6 AV & NW 2 ST	1876	NW 6 AV & LUCY ST
1883	NW 6 AV & NW 4 ST	1878	NW 6 AV & NW 12 ST
1884	NW 6 AV & DAVIS PY	1879	NW 6 AV & DAVIS PY
3692	SW 216 ST & SW 112 AV	3674	SW 211 ST & SW 112 AV
3693	SW 216 ST & SW 109 AV	13	SW 211 ST & SW 107 AV
3694	SW 216 ST & SW 108 CT	3677	SW 216 ST & SW 107 AV
3695	SW 216 ST & SW 107 AV	3678	SW 216 ST & SW 109 AV
2	SW 211 ST & SOUTHLAND MALL	3679	SW 216 ST & SW 109 CT
3671	SW 211 ST & SW 108 AV	1880	NW 6 AV & NW 4 ST
1885	NW 6 AV & NW 11 ST	1881	NW 6 AV & NW 2 ST
1897	W PALM DR & NW 6 AV	1905	W PALM DR & SW 6 AV
2558	NE 8 ST & NE 2 AV	2568	W MOWRY DR & NW 1 AV
2559	NE 8 ST & PARKWAY ST	2570	W MOWRY DR & NW 3 AV
2560	NE 8 ST & NE 1 RD	2507	SW 6 AV & W MOWRY DR
2561	NE 8 ST & US 1	2509	SW 6 AV & SW 4 ST
2564	NE 8 ST & NE 18 AV	2544	NE 8 ST & SW 157 AV
2565	NE 8 ST & # 1982	2545	NE 8 ST & # 2195
2578	W MOWRY DR & SW 3 AV	2546	NE 8 ST & NE 18 AV
2580	W MOWRY DR & SW 1 AV	2547	NE 8 ST & NE 16 AV
2511	SW 6 AV & LUCY ST	2548	NE 8 ST & NE 12 AV
2513	SW 6 AV & SW 4 ST	2549	NE 8 ST & US 1
2515	SW 6 AV & W MOWRY DR	2551	NE 8 ST & NE 1 RD
3277	SW 127 AV & SW 280 ST	2552	NE 8 ST & NE 4 AV
3279	SW 127 AV & SW 272 ST	2553	NE 8 ST & NE 2 AV
3174	SW 112 AV & SW 248 ST	3274	SW 127 AV & SW 268 ST
3175	SW 112 AV & SW 232 ST	3275	SW 127 AV & SW 272 ST
3176	SW 112 AV & OP # 22790	3276	SW 127 AV & SW 280 ST
3177	SW 112 AV & SW 224 ST	3165	SW 112 AV & SW 211 ST
3179	SW 112 AV & SW 220 ST	3167	SW 112 AV & SW 220 ST
3181	SW 112 AV & 211 ST	3168	SW 112 AV & SW 224 ST
3281	SW 127 AV & SW 268 ST	3169	SW 112 AV & # 22790
3283	SW 132 AV & SW 276 TE	3170	SW 112 AV & SW 232 ST
3285	SW 132 AV & #28600 PINE ISLE	3171	SW 112 AV & SW 248 ST
3337	SW 142 AV & SW 268 ST	3181	SW 112 AV & 211 ST
3357	SW 147 AV & SW 294 ST	3286	SW 132 AV & #28600
3358	SW 147 AV & SW 291 ST	3287	SW 132 AV & SW 278 TE
3360	SW 147 AV & SW 284 ST	3288	SW 132 AV & SW 276 TE
3361	SW 147 AV & SW 280 ST	3290	SW 132 AV & SW 268 ST
3396	SW 157 AV & SW 307 ST	3329	SW 140 AV & APPROX SW 278 ST
3397	SW 157 AV & SW 304 ST	3334	SW 142 AV & SW 268 ST
3398	SW 157 AV & SW 300 ST	3335	SW 142 AV & SW 272 ST
3399	SW 157 AV & SW 296 ST	3352	SW 147 AV & SW 280 ST
3734	SW 268 ST & OP # 14340	3353	SW 147 AV & SW 284 ST
3735	SW 268 ST & SW 144 CT	3354	SW 147 AV & SW 288 ST
3743	SW 268 ST & SW 135 AV	3355	SW 147 AV & SW 291 ST
3745	SW 268 ST & SW 133 CT	3392	SW 157 AV & SW 296 ST
3746	SW 268 ST & SW 132 AV	3393	SW 157 AV & SW 299 ST
3748	SW 268 ST & SW 123 PL	3394	SW 157 AV & SW 304 ST
3749	SW 268 ST & SW 122 AV	3395	SW 157 AV & SW 307 ST
3770	SW 280 ST & SW 145 AV	3724	SW 268 ST & OP HAFP
3772	SW 280 ST & SW 142 CT	3725	SW 268 ST & SW 123 PL
3788	SW 288 ST & SW 127 AV	3728	SW 268 ST & SW 133 AV
3796	SW 296 ST & SW 153 CT	3729	SW 268 ST & SW 134 AV
3797	SW 296 ST & SW 150 AV	3730	SW 268 ST & SW 137 AV
3798	SW 296 ST & SW 148 CT	3673	SW 211 ST & US 1
3799	SW 296 ST & SW 147 AV	3757	SW 280 ST & SW 142 AV



2562	NE 8 ST & NE 12 AV	3759	SW 280 ST & SW 145 AV
2563	NE 8 ST & NE 16 AV	3790	SW 296 ST & LOUISIANA RD
3173	SW 112 AV & SW 256 ST	3791	SW 296 ST & ILLINOIS RD
3282	SW 132 AV & SW 272 ST	3792	SW 296 ST & SW 153 CT
3330	SW 140 AV & SW 277 ST	3793	SW 296 ST & SW 155 AV
3336	SW 142 AV & SW 272 ST	3172	SW 112 AV & SW 256 ST
9893	SW 112 AV & SW 246 ST	3289	SW 132 AV & SW 272 ST
9894	SW 112 AV & SW 238 ST	3305	SW 137 AV & SW 265 ST
10511	SW 344 ST PARK & RIDE	3722	SW 264 ST & SW 138 AV
9915	SW 288 ST & WESTOVER AV	3723	SW 264 ST & SW 139 AV
10318	HOMESTEAD HOSPITAL	3737	SW 268 ST & SW 145 AVRD
9636	N KROME AV & NE 4 ST	3738	SW 268 ST & SW 144 AV
9637	N KROME AV & NE 8 ST	3739	SW 268 ST & SW 142 AV
99999	SW 264 ST & SW 138 AVE	9891	SW 112 AV & SW 238 ST
99999	SW 137 AVE & SW 266 ST	9892	SW 112 AV & SW 246 ST
99999	SW 264 ST & SW 143 AVE	9900	SW 147 AV & SW 294 ST
99999	SW 264 ST & SW 139 AVE	10511	SW 344 ST PARK & RIDE
		10318	HOMESTEAD HOSPITAL
		9639	N KROME AV & NE 2 ST
		9640	N KROME AV & W MOWRY AV
		99999	SW 264 ST & HENDERSON ST
		99999	SW 264 ST & SW 143 AV
		99999	N KROME AV & NW 7 ST
		99999	N KROME AV & NW 5 ST

ROUTE 36 - A			
EASTBOUND		WESTBOUND	
StopID	Stop Name	StopID	Stop Name
55	NW 36 ST & 42 AV	38	BISCAYNE BLVD & NE 36 ST
115	ALLAPATTAH METRORAIL STATION	66	NW 36 ST & COOLIDGE DR
363	LINCOLN RD & WASHINGTON AV	115	ALLAPATTAH METRORAIL STATION
430	INDIAN CREEK DR & 40 ST	284	NE 36 ST & BISCAYNE BLVD
293	NW 36 ST & 33 AV	286	NW 36 ST & 32 AV
294	NW 36 ST & 32 AV	287	NW 36 ST & 33 AV
296	NE 36 ST & BISCAYNE BLVD	301	NW 42 AV & 36 ST
1175	NE 36 ST & BISCAYNE BD	685	41 ST & ALTON RD
718	41 ST & MERIDIAN AV	727	41 ST & MERIDIAN AV
2911	41 ST & PRAIRIE AV	2909	41 ST & SHERIDAN AV
2912	41 ST & SHERIDAN AV	2910	41 ST & PRAIRIE AV
2913	41 ST & PINETREE DR	2275	NW 36 ST & OKEECHOBEE RD
2687	INDIAN CREEK DR & 37 ST	2621	COLLINS AV & 18 ST
2689	INDIAN CREEK DR & 33 ST	2622	COLLINS AV & 20 ST
2691	INDIAN CREEK DR & 29 ST	2623	COLLINS AV & 22 ST
2692	INDIAN CREEK DR & 27 ST	2624	COLLINS AV & 24 ST
2693	INDIAN CREEK DR & 26 ST	2625	COLLINS AV & 26 ST
2694	COLLINS AV & 24 ST	2626	COLLINS AV & 27 ST
2695	COLLINS AV & 23 ST	2628	COLLINS AV & 31 ST
2698	COLLINS AV & 18 ST	2630	COLLINS AV & 35 ST
2699	COLLINS AV & 17 ST	628	WASHINGTON AV & LINCOLN RD
4963	NW 42 AV & NW 27 ST	682	NW 21 ST & RAMP
4965	NW 42 AV & NW 31 ST	10492	COLLINS AV & 38 ST
628	WASHINGTON AV & LINCOLN RD	7716	NE 36 ST & NE 1 AV
9887	COLLINS AV & 21 ST	7717	NW 36 ST & N MIAMI AV
7754	NW 36 ST & NW 18 AV	7719	NW 36 ST & NW 2 AV
7755	NW 36 ST & NW 17 AV	7721	NW 36 ST & NW 5 AV
7756	NW 36 ST & NW 15 AV	7722	NW 36 ST & NW 7 AV
7758	NW 36 ST & NW 13 AV	7724	NW 36 ST & NW 10 AV
7759	NW 36 ST & NW 11 CT	7725	NW 36 ST & NW 11 AV
7760	NW 36 ST & NW 9 CT	7726	NW 36 ST & NW 12 PL
7761	NW 36 ST & NW 7 AV	7727	NW 36 ST & NW 14 AV
7762	NW 36 ST & NW 5 AV	7728	NW 36 ST & NW 15 AV
7763	NW 36 ST & NW 2 AV	7729	NW 36 ST & NW 17 AV
7764	NW 36 ST & NW 1 AV	7730	NW 36 ST & NW 18 AV
7766	NE 36 ST & NE 1 AV	7732	NW 36 ST & NW 20 CT
7767	NE 36 ST AT #600	7733	NW 36 ST & NW 22 AV
7742	NW 36 ST & NW 37 PL	7734	NW 36 ST & NW 23 AV
7743	NW 36 ST & NW 37 AV	7735	NW 36 ST & NW 24 AV
7744	NW 36 ST & NW 36 AV	7736	NW 36 ST & 27 AV
7745	NW 36 ST & NW 30 AV	7737	NW 36 ST & NW 29 AV
7747	NW 36 ST & 27 AV	7738	NW 36 ST & NW 30 AV
7748	NW 36 ST & NW 25 AV	7739	NW 36 ST & NW 36 AV
7750	NW 36 ST & NW 23 AV	7740	NW 36 ST & NW 37 AV
7751	NW 36 ST & NW 22 AV	10493	AIRPORT STATION
7752	NW 36 ST & NW 21 AV		
10493	AIRPORT STATION		
10539	NE 36 ST & 2 AV		

ROUTE 36 - B			
EASTBOUND		WESTBOUND	
StopID	Stop Name	StopID	Stop Name
55	NW 36 ST & 42 AV	38	BISCAYNE BLVD & NE 36 ST
115	ALLAPATTAH METRORAIL STATION	66	NW 36 ST & COOLIDGE DR
363	LINCOLN RD & WASHINGTON AV	115	ALLAPATTAH METRORAIL STATION
430	INDIAN CREEK DR & 40 ST	284	NE 36 ST & BISCAYNE BLVD
292	NW 36 ST & 57 AV	286	NW 36 ST & 32 AV
293	NW 36 ST & 33 AV	287	NW 36 ST & 33 AV
294	NW 36 ST & 32 AV	288	NW 36 ST & 57 AV
296	NE 36 ST & BISCAYNE BLVD	587	NW 36 ST & EAST DR
1175	NE 36 ST & BISCAYNE BD	685	41 ST & ALTON RD
718	41 ST & MERIDIAN AV	727	41 ST & MERIDIAN AV
751	NW 36 ST & PALMETTO DR	750	NW 53 ST & 79 AV
756	NW 53 ST & 79 AV	754	NW 36 ST & PALMETTO DR
1804	NW 53 ST & OP # 8325	1804	NW 53 ST & OP # 8325
1805	NW 53 ST & # 8070	1806	NW 53 ST & # 8125
1808	NW 53 ST & NW 84 AV	1808	NW 53 ST & NW 84 AV
1844	NW 25 ST & NW 79 AV	1747	NW 79 AV & NW 36 ST
1760	NW 79 AV & NW 50 ST	1748	NW 79 AV & NW 41 ST
1761	NW 79 AV & NW 48 ST	1749	NW 79 AV & OP # 4400
1762	NW 79 AV & # 4400	1750	NW 79 AV & NW 48 ST
1763	NW 79 AV & NW 41 ST	1751	NW 79 AV & NW 50 ST
2911	41 ST & PRAIRIE AV	1752	NW 79 AV & NW 52 ST
2912	41 ST & SHERIDAN AV	2909	41 ST & SHERIDAN AV
2913	41 ST & PINETREE DR	2910	41 ST & PRAIRIE AV
2687	INDIAN CREEK DR & 37 ST	2275	NW 36 ST & OKEECHOBEE RD
2689	INDIAN CREEK DR & 33 ST	2621	COLLINS AV & 18 ST
2691	INDIAN CREEK DR & 29 ST	2622	COLLINS AV & 20 ST
2692	INDIAN CREEK DR & 27 ST	2623	COLLINS AV & 22 ST
2693	INDIAN CREEK DR & 26 ST	2624	COLLINS AV & 24 ST
2694	COLLINS AV & 24 ST	2625	COLLINS AV & 26 ST
2695	COLLINS AV & 23 ST	2626	COLLINS AV & 27 ST
2698	COLLINS AV & 18 ST	2628	COLLINS AV & 31 ST
2699	COLLINS AV & 17 ST	2630	COLLINS AV & 35 ST
4980	NW 72 AV & NW 25 ST	5010	NW 72 AV & NW 36 ST
4982	NW 72 AV & NW 30 ST	5012	NW 72 AV & NW 33 ST
4983	NW 72 AV & NW 33 TE	5013	NW 72 AV & NW 31 ST
4984	NW 72 AV & NW 35 TE	628	WASHINGTON AV & LINCOLN RD
5244	NW 36 ST & NW 72 AV	682	NW 21 ST & RAMP
5245	NW 36 ST & NW 66 AV	5011	NW 72 AVE & NW 35 ST
5246	NW 36 ST & OP # 6355	10492	COLLINS AV & 38 ST
5247	NW 36 ST & OP #5901	9387	NW 36 ST & # 5887
5248	NW 36 ST & # 5600	9388	NW 36 ST & NW 62 AV
5249	NW 36 ST & # 5400	9389	NW 36 ST & # 6355
5250	NW 36 ST & SOUTH DR	9390	NW 36 ST & NW 66 AV
5251	NW 36 ST & LA VILLA DR	8509	NW 36 ST & 5400 BLOCK
5252	NW 36 ST & MILLER DR	8503	NW 36 ST & RAGAN ST
5257	NW 25 ST & NW 75 AV	8504	NW 36 ST & FORREST DR
289	NW 53 ST & NW 87 AV	8506	NW 36 ST & DE SOTO DR
598	NW 36 ST & MOKENA DR	8507	NW 36 ST & SOUTH DR
628	WASHINGTON AV & LINCOLN RD	7716	NE 36 ST & NE 1 AV
1764	NW 79 AV & NW 36 ST	7717	NW 36 ST & N MIAMI AV
9887	COLLINS AV & 21 ST	7719	NW 36 ST & NW 2 AV
7754	NW 36 ST & NW 18 AV	7721	NW 36 ST & NW 5 AV
7755	NW 36 ST & NW 17 AV	7722	NW 36 ST & NW 7 AV
7756	NW 36 ST & NW 15 AV	7724	NW 36 ST & NW 10 AV
7758	NW 36 ST & NW 13 AV	7725	NW 36 ST & NW 11 AV
7759	NW 36 ST & NW 11 CT	7726	NW 36 ST & NW 12 PL
7760	NW 36 ST & NW 9 CT	7727	NW 36 ST & NW 14 AV
7761	NW 36 ST & NW 7 AV	7728	NW 36 ST & NW 15 AV
7762	NW 36 ST & NW 5 AV	7729	NW 36 ST & NW 17 AV
7763	NW 36 ST & NW 2 AV	7730	NW 36 ST & NW 18 AV
7764	NW 36 ST & NW 1 AV	7732	NW 36 ST & NW 20 CT
7766	NE 36 ST & NE 1 AV	7733	NW 36 ST & NW 22 AV
7767	NE 36 ST AT #600	7734	NW 36 ST & NW 23 AV
7742	NW 36 ST & NW 37 PL	7735	NW 36 ST & NW 24 AV
7743	NW 36 ST & NW 37 AV	7736	NW 36 ST & 27 AV

7744	NW 36 ST & NW 36 AV	7737	NW 36 ST & NW 29 AV
7745	NW 36 ST & NW 30 AV	7738	NW 36 ST & NW 30 AV
7747	NW 36 ST & 27 AV	7739	NW 36 ST & NW 36 AV
7748	NW 36 ST & NW 25 AV	7740	NW 36 ST & NW 37 AV
7750	NW 36 ST & NW 23 AV	99999	NW 72 AV & NW 25 ST
7751	NW 36 ST & NW 22 AV	99999	NW 79 AV & NW 25 ST
7752	NW 36 ST & NW 21 AV	99999	NW 79 AV & NW 29 ST
10539	NE 36 ST & 2 AV	99999	NW 79 AV & NW 33 ST
99999	NW 79 AV & NW 33 ST		
99999	NW 79 AV & NW 29 ST		



ROUTE 37 - LONGLINE			
NORTHBOUND		SOUTHBOUND	
StopID	Stop Name	StopID	Stop Name
166	DOUGLAS ROAD METRORAIL STATION	166	DOUGLAS ROAD METRORAIL STATION
220	HIALEAH METRORAIL STATION	220	HIALEAH METRORAIL STATION
311	SW 37 AV & SW 22 ST	1460	SW 37 AV & FONSECA AV
312	SW 37 AV & W FLAGLER ST	1462	SW 37 AV & SW 8 ST
316	PALM AV & E 49 ST	1463	SW 37 AV & SANTILLANE AV
353	OKEECHOBEE RD & LE JEUNE RD	1465	SW 37 AV & MENOES AV
486	NW 60 AV & MIAMI LAKES DR	1466	SW 37 AV & ALHAMBRA CR
399	HIALEAH DR & E 4 AV	1468	SW 37 AV & GIRALDA AV
581	NW 57 AV & NW 167 ST	1469	SW 37 AV & SEVILLA AV
1005	NW 37 AV & 7 ST	1471	SW 37 AV & COCONUT GROVE DR
2061	E 1 AV & E 9 ST	490	NW 60 AV & MIAMI LAKES DR
2062	E 1 AV & E 11 ST	299	PALM AV & W 49 ST HIALEAH
2063	E 1 AV & E 14 ST	300	HIALEAH DR & E 4 AV
2064	E 1 AV & E 17 ST	301	NW 42 AV & 36 ST
2065	E 1 AV & E 19 ST	303	SW 37 AV & W FLAGLER ST
2096	PALM AV & E 22 ST	304	SW 37 AV & CORAL WAY
2097	PALM AV & E 25 ST	1194	NW 158 ST & NW 57 AV
2099	PALM AV & W 29 ST	604	NW 57 AV & NW 167 ST
2100	PALM AV & E 32 ST	1002	NW 37 AV & 7 ST
2101	PALM AV & E 34 ST	2066	PALM AV & W 64 TE
2102	PALM AV & E 36 ST	2068	PALM AV & W 60 ST
2104	PALM AV & E 39 ST	2069	PALM AV & W 58 ST
2108	PALM AV & # 4735	2071	PALM AV & W 53 TE
2110	PALM AV & # 5385	2073	PALM AV & W 4800
2111	PALM AV & E 55 ST	2074	PALM AV & # 4500
2113	PALM AV & E 60 ST	2077	PALM AV & APPROX # 3950
2115	PALM AV & E 64 ST	2078	PALM AV & W 37 ST
2116	W 2 CT & # 6595	2079	PALM AV & W 34 ST
1929	SE 8 AV & SE 8 ST	2080	PALM AV & W 32 ST
2059	E 1 AV & E 5 ST	2082	PALM AV & W 28 ST
2430	W 65 ST & W 2 AV	2084	PALM AV & W 23 ST
4963	NW 42 AV & NW 27 ST	2123	W 2 CT & # 6680
4965	NW 42 AV & NW 31 ST	1996	SE 8 AV & SE 8 PL
5260	NW 21 ST & NW 37 AV	1998	SE 8 AV & OKEECHOBEE RD
2105	PALM AV & E 41 ST	2422	W 65 ST & W 2 AV
2140	W 8 AV & W 68 ST	7477	NW 37 AV & NW 17 ST
2142	W 8 AV & W 72 PL	7479	NW 37 AV & NW 14 ST
2143	W 8 AV & W 75 ST	7480	NW 37 AV & NW 12 TE
2144	W 8 AV & W 77 ST	7481	NW 37 AV & NW 11 ST
2145	W 8 AV & W 79 ST	7482	NW 37 AV & NW 9 ST
5803	NW 57 AV & NW 170 TE	7483	NW 37 AV & NW 4 TE
9872	SE 8 AV & SE 11 PL	7484	NW 37 AV & NW 2 ST
7517	SW 37 AV & BIRD RD	7486	SW 37 AV & SW 28 ST
7519	SW 37 AV & SW 27 LN	7487	SW 37 AV & SW 29 ST
7521	SW 37 AV & SW 26 ST	2148	W 8 AV & W 84 ST
7522	SW 37 AV & SW 24 TE	2150	W 8 AV & W 79 ST
7524	SW 37 AV & SW 22 ST	2152	W 8 AV & W 75 ST
7526	SW 37 AV & SW 17 ST	2153	W 8 AV & W 72 PL
7528	SW 37 AV & SW 14 ST	2154	W 8 AV & W 70 PL
7530	SW 37 AV & SW 9 TE	2155	W 8 AV & W 68 ST
7531	SW 37 AV & SW 8 ST	5805	NW 57 AV & OP # 17201
7532	SW 37 AV & SW 4 ST	9873	SE 4 AV & E OKEECHOBEE RD
7535	NW 37 AV & NW 4 ST	8303	NW 57 AV & NW 165 ST
7536	NW 37 AV & NW 9 ST	8305	NW 59 AV & NW 163 ST
7537	NW 37 AV & NW 11 ST	8312	NW 60 AV & # 14400
7538	NW 37 AV & NW 12 TE	8313	NW 60 AV & NW 142 ST
7541	NW 37 AV & NW 17 ST	8314	NW 60 AV & NW 139 ST
8307	NW 60 AV & NW 139 ST	8371	NW 163 ST & 57 AV
8308	NW 60 AV & NW 142 ST	10493	AIRPORT STATION
8309	NW 60 AV & APPROX # 14401	9458	NW 158 ST & 59 AV
6366	NW 57 AV & NW 163 ST	9464	SE 4 AV & SE 3 ST
10493	AIRPORT STATION	9465	HIALEAH DR & EUCALYPTUS DR
9469	HIALEAH DR & E 3 AV	305	SW 37 AV & GRAND AV
7518	SW 37 AV & SW 29 ST	306	SUNSET DR & GRANADA BLVD
7523	SW 37 AV & SW 23 ST	307	SOUTH MIAMI METRORAIL STATIO
7533	NW 37 AV & NW FLAGLER TE	1731	INGRAHAM HY & RIDGEWOOD RD
7534	NW 37 AV & NW 2 TE	1732	INGRAHAM HY & BRIGHTON PL
7540	NW 37 AV & NW 16 ST	1737	SW 72 ST & GRANADA BD
8304	NW 59 AV & NW 163 ST	1738	SW 72 ST & ALMANSA ST
8359	MIAMI LAKES DR E & NW 57 CT	1741	SW 72 ST & MAYNADA ST

307	SOUTH MIAMI METRORAIL STATIO	1743	SW 72 ST & TRIONFO ST
309	SUNSET DRIVE & OLD CUTLER RD	1746	SW 72 ST & YUMURI ST
310	SW 37 AV & GRAND AV	7490	SW 37 AV & DAY AV
1736	SW 72 ST & ALMANSA ST	7492	SW 37 AV & FLORIDA AV
4670	SW 72 ST & SW 54 AV	7493	SW 37 AV & CHARLES TE
4671	SW 72 ST & SW 53 AV	7494	SW 37 AV & KUMQUAT AV
4672	SW 72 ST & SW 52 AV	7495	SW 37 AV & CRAWFORD AV
4675	SW 72 ST & SW 47 AV	7498	SW 37 AV & EL PRADO BD
7506	SW 37 AV & PARK LN	7500	SW 37 AV & PARK LN
7508	SW 37 AV & MAIN HY	7501	INGRAHAM HY & HARDEE RD
7512	SW 37 AV & KUMQUAT AV	7502	INGRAHAM HWY & PARK DRIVE
4673	SW 72 ST & MENTONE ST	7503	INGRAHAM HY & BATTERSEA RD
4674	SW 72 ST & SW 49 AV	1739	SW 72 ST & MINDELLO ST
4676	SW 72 ST & CAMARIN ST	1740	SW 72 ST & BARQUERA ST
7507	SW 37 AV & OP PINE AV	1742	SW 72 ST & MENTONE ST
7509	SW 37 AV & LEAFY WY	1744	SW 72 ST & SW 53 AV
7510	SW 37 AV & POINCIANA AV	1745	SW 72 ST & NERVIA ST
7511	SW 37 AV & PALMETTO AV	7491	SW 37 AV & PERCIVAL AV
7513	SW 37 AV & CHARLES AV	7496	SW 37 AV & POINCIANA AV
7515	SW 37 AV & US 1	7497	SW 37 AV & LEAFY WY
10252	SW 72 ST & SW 57 AV	7499	SW 37 AV & PINE AV
9250	SW 62 AV & SW 70 ST	10219	SW 72 ST & SW 57 AV
9306	SW 72 ST & SW 61 CT	9250	SW 62 AV & SW 70 ST
9307	SW 72 ST & SW 58 AV	9570	S DIXIE HWY & SW 37 AV
7514	SW 37 AV & OAK AV	9308	SW 72 ST & SW 58 AV
9992	SW 37 AV & S DIXIE HWY	9309	SW 72 ST & SW 61 AV
99999	NW 122 ST & W 5 PL	99999	SE 8 ST & SE 7 AVE
99999	SE 4 AVE & SE 3 ST	99999	E 1st AVE & E 18 ST
99999	SE 4 AVE & SE 5 ST	99999	E 1st AVE & E 14 ST
99999	SE 8 ST & SE 7 AVE	99999	E 1st AVE & E 11 ST
99999	E 1 AVE & E 3 ST	99999	E 1st AVE & E 8 ST
99999	NW 158 ST & NW 57 AVE	99999	E 1st AVE & E 5 ST
99999	NW 158 ST & NW 59 AVE	99999	E 1st AVE & E 3 ST
		99999	NW 176 ST & NW 58 AVE
		99999	NW 59 AVE & NW 176 ST
		99999	NW 173 DR & NW 59 AVE

ROUTE 37 - SHORTLINE			
NORTHBOUND		SOUTHBOUND	
StopID	Stop Name	StopID	Stop Name
166	DOUGLAS ROAD METRORAIL STATION	166	DOUGLAS ROAD METRORAIL STATION
311	SW 37 AV & SW 22 ST	1460	SW 37 AV & FONSECA AV
312	SW 37 AV & W FLAGLER ST	1462	SW 37 AV & SW 8 ST
1005	NW 37 AV & 7 ST	1463	SW 37 AV & SANTILLANE AV
5260	NW 21 ST & NW 37 AV	1465	SW 37 AV & MENOES AV
7517	SW 37 AV & BIRD RD	1466	SW 37 AV & ALHAMBRA CR
7519	SW 37 AV & SW 27 LN	1468	SW 37 AV & GIRALDA AV
7521	SW 37 AV & SW 26 ST	1469	SW 37 AV & SEVILLA AV
7522	SW 37 AV & SW 24 TE	1471	SW 37 AV & COCONUT GROVE DR
7524	SW 37 AV & SW 22 ST	303	SW 37 AV & W FLAGLER ST
7526	SW 37 AV & SW 17 ST	304	SW 37 AV & CORAL WAY
7528	SW 37 AV & SW 14 ST	1002	NW 37 AV & 7 ST
7530	SW 37 AV & SW 9 TE	7477	NW 37 AV & NW 17 ST
7531	SW 37 AV & SW 8 ST	7479	NW 37 AV & NW 14 ST
7532	SW 37 AV & SW 4 ST	7480	NW 37 AV & NW 12 TE
7535	NW 37 AV & NW 4 ST	7481	NW 37 AV & NW 11 ST
7536	NW 37 AV & NW 9 ST	7482	NW 37 AV & NW 9 ST
7537	NW 37 AV & NW 11 ST	7483	NW 37 AV & NW 4 TE
7538	NW 37 AV & NW 12 TE	7484	NW 37 AV & NW 2 ST
7541	NW 37 AV & NW 17 ST	7486	SW 37 AV & SW 28 ST
10493	AIRPORT STATION	7487	SW 37 AV & SW 29 ST
7518	SW 37 AV & SW 29 ST	10493	AIRPORT STATION
7523	SW 37 AV & SW 23 ST		
7533	NW 37 AV & NW FLAGLER TE		
7534	NW 37 AV & NW 2 TE		
7540	NW 37 AV & NW 16 ST		

ROUTE 38 - BUSWAY MAX			
NORTHBOUND		SOUTHBOUND	
StopID	Stop Name	StopID	Stop Name
10511	SW 344 ST PARK & RIDE	6	DADELAND SOUTH METRORAIL STATION
10350	BUSWAY & SW 328 ST	3801	BUSWAY & SW 104 ST
10348	BUSWAY & SW 324 ST	3802	BUSWAY & SW 112 ST
10346	BUSWAY & NE 2 DR	3803	BUSWAY & SW 120 ST
10344	BUSWAY & SW 312 ST	3804	BUSWAY & SW 124 ST
10321	BUSWAY & SW 296 ST	3805	BUSWAY & SW 128 ST
10340	BUSWAY & SW 280 ST	10	BUSWAY & SW 136 ST
10338	BUSWAY & SW 272 ST	3806	BUSWAY & SW 144 ST
9919	BUSWAY & SW 264 ST	11	BUSWAY & SW 152 ST
9831	BUSWAY & SW 244 ST	3807	BUSWAY & SW 160 ST
9920	BUSWAY & SW 232 ST	3808	BUSWAY & SW 168 ST
9921	BUSWAY & SW 220 ST	3809	BUSWAY & SW 173 ST
9543	BUSWAY & SW 216 ST	3810	BUSWAY & W INDIGO ST
3689	SW 216 ST & US 1	229	BUSWAY & SW 184 ST
3690	SW 216 ST & SW 114 AV	3811	BUSWAY & MARLIN DR
3691	SW 216 ST & SW 113 AV	230	BUSWAY & SW 200 ST
321	SW 112 AV & 216 ST	3812	BUSWAY & SW 112 AV
3181	SW 112 AV & 211 ST	3164	SW 112 AV & # 20760
227	BUSWAY & SW 200 ST	3165	SW 112 AV & SW 211 ST
3814	BUSWAY & MARLIN DR	322	SW 216 ST & 112 AV
228	BUSWAY & SW 184 ST	3682	SW 216 ST & SW 113 AV
3815	BUSWAY & W INDIGO ST	3683	SW 216 ST & SW 114 AV
3816	BUSWAY & SW 173 ST	3684	SW 216 ST & US 1
3817	BUSWAY & SW 168 ST	9547	BUSWAY & SW 216 ST
3818	BUSWAY & SW 160 ST	9916	BUSWAY & SW 220 ST
4	BUSWAY & SW 152 ST	9917	BUSWAY & SW 232 ST
3819	BUSWAY & SW 144 ST	9832	BUSWAY & SW 244 ST
5	BUSWAY & SW 136 ST	9918	BUSWAY & SW 264 ST
3820	BUSWAY & SW 128 ST	10339	BUSWAY & SW 272 ST
3821	BUSWAY & SW 124 ST	10341	BUSWAY & SW 280 ST
3822	BUSWAY & SW 120 ST	10320	BUSWAY & SW 296 ST
3823	BUSWAY & SW 112 ST	10345	BUSWAY & SW 312 ST
3824	BUSWAY & SW 104 ST	10347	BUSWAY & NE 2 DR
6	DADELAND SOUTH METRORAIL STATION	10349	BUSWAY & SW 324 ST
		10351	BUSWAY & SW 328 ST
		10323	BUSWAY & W PALM DR
		10511	SW 344 ST PARK & RIDE



ROUTE 39 - PEAK			
NORTHBOUND		SOUTHBOUND	
StopID	Stop Name	StopID	Stop Name
2	SW 211 ST & SOUTHLAND MALL	6	DADELAND SOUTH METRORAIL STATION
3813	BUSWAY & SW 112 AV	11	BUSWAY & SW 152 ST
227	BUSWAY & SW 200 ST	3808	BUSWAY & SW 168 ST
3817	BUSWAY & SW 168 ST	230	BUSWAY & SW 200 ST
4	BUSWAY & SW 152 ST	3812	BUSWAY & SW 112 AV
6	DADELAND SOUTH METRORAIL STATION	13	SW 211 ST & 107 AV

ROUTE 40			
EASTBOUND		WESTBOUND	
StopID	Stop Name	StopID	Stop Name
166	DOUGLAS ROAD METRORAIL STATION	166	DOUGLAS ROAD METRORAIL STATION
329	SW 42 ST & 127 AV	337	SW 40 ST & 67 AV
330	SW 40 ST & 107 AV	338	SW 40 ST & 87 AV
331	SW 40 ST & 87 AV	339	SW 40 ST & 107 AV
332	SW 40 ST & 67 AV	340	SW 42 ST & 127 AV
348	SW 40 ST & LE JEUNE RD	1285	SW 152 AV & SW 42 ST
1285	SW 152 AV & SW 42 ST	1694	SW 40 ST & PONCE DE LEON BD
1688	SW 40 ST & SAN AMARO DR	1696	SW 40 ST & SEGOVIA ST
1690	SW 40 ST & SANTA MARIA ST	1697	SW 40 ST & ANDERSON RD
1691	SW 40 ST & GRANADA BD	1698	SW 40 ST & GRANADA BD
1692	SW 40 ST & MONSERRATE ST	1699	SW 40 ST & GOLF COURSE DRIVE
1693	SW 40 ST & SEGOVIA ST	1701	SW 40 ST & SAN AMARO DR
4024	SW 152 AV & SW 46 LN	4107	SW 40 ST & SW 88 CT
3995	SW 137 AV & SW 47 ST	4108	SW 40 ST & SW 89 AV
3996	SW 137 AV & # 4420	4110	SW 40 ST & SW 92 AV
3997	SW 137 AV & SW 42 ST	4111	SW 40 ST & SW 93 AV
4127	SW 40 ST & SW 119 CT	4113	SW 40 ST & SW 97 AV
4128	SW 40 ST & FLORIDA TURNPIKE	4114	SW 40 ST & SW 99 AV
4129	SW 40 ST & SW 117 AV	4116	SW 40 ST & SW 102 AV
4130	SW 40 ST & SW 114 CT	4117	SW 40 ST & SW 104 AV
4132	SW 40 ST & SW 112 AV	4119	SW 40 ST & SW 108 AV
4133	SW 40 ST & SW 110 AV	4120	SW 40 ST & SW 110 AV
4134	SW 40 ST & SW 108 AV	4121	SW 40 ST & SW 112 AV
4135	SW 40 ST & # 10460	4122	SW 40 ST & SW 113 AV
4136	SW 40 ST & SW 103 CT	4123	SW 40 ST & SW 115 BLK
4137	SW 40 ST & SW 102 AV	4124	SW 40 ST & SW 117 AV
4138	SW 40 ST & SW 99 AV	4126	SW 40 ST & SW 119 CT
4139	SW 40 ST & SW 98 AV	4148	SW 42 ST & SW 122 AV
4140	SW 40 ST & SW 97 AV	4149	SW 42 ST & SW 124 AV
4142	SW 40 ST & SW 93 AV	4151	SW 42 ST & SW 127 AV
4143	SW 40 ST & SW 92 AV	4153	SW 42 ST & SW 132 AV
4145	SW 40 ST & SW 89 AV	4154	SW 42 ST & SW 133 AV
4146	SW 40 ST & SW 88 CT	4155	SW 42 ST & SW 135 AV
4161	SW 42 ST & SW 132 AV	4156	SW 42 ST & SW 137 AV
4162	SW 42 ST & SW 124 AV	4157	SW 42 ST & SW 140 AV
4163	SW 42 ST & SW 122 AV	4158	SW 42 ST & SW 142 AV
4169	SW 47 ST & SW 145 AV	4159	SW 42 ST & SW 144 AV
4170	SW 47 ST & SW 143 CT	4160	SW 42 ST & SW 147 AV
4171	SW 47 ST & SW 142 AV	4595	SW 40 ST & SW 57 AV
4172	SW 47 ST & SW 140 AV	4596	SW 40 ST & SW 58 CT
4173	SW 47 ST & SW 138 AV	4599	SW 40 ST & SW 63 AV
4613	SW 40 ST & SW 84 AV	4600	SW 40 ST & SW 64 AV
4615	SW 40 ST & SW 82 AV	4602	SW 40 ST & SW 68 AV
4616	SW 40 ST & SW 79 AV	4604	SW 40 ST & SW 72 AV
4619	SW 40 ST & SW 73 CT	4605	SW 40 ST & SW 73 CT
4621	SW 40 ST & SW 71 AV	4607	SW 40 ST & SW 7800 BLOCK
4623	SW 40 ST & SW 68 AV	4608	SW 40 ST & SW 79 AV
4625	SW 40 ST & SW 61 AV	4609	SW 40 ST & #7995
8268	SW 40 ST & SW 39 AV	4610	SW 40 ST & SW 82 AV
8269	SW 40 ST & SW 37 AV	4612	SW 40 ST & SW 84 AV
9285	SW 40 ST & SW 64 AV		
9288	SW 40 ST & SW 57 AV		

ROUTE 41 - TUTTLE SHUTTLE			
EASTBOUND		WESTBOUND	
StopID	Stop Name	StopID	Stop Name
1175	NE 36 ST & BISCAYNE BLVD	38	BISCAYNE BLVD & NE 36 ST
623	MT SINAI HOSPITAL & MAIN DOOR	1175	NE 36 ST & BISCAYNE BLVD
685	41 ST & ALTON RD	2955	MT SINAI HOSPITAL & GUMENICK BLDG
2955	MT SINAI HOSPITAL & GUMENICK BLDG		
7767	NE 36 ST & #600		

ROUTE 47			
NORTHBOUND		SOUTHBOUND	
StopID	Stop Name	StopID	Stop Name
220	HIALEAH METRORAIL STATION	220	HIALEAH METRORAIL STATION
353	OKEECHOBEE RD & LE JEUNE RD	301	NW 42 AV & 36 ST
1929	SE 8 AV & SE 8 ST	1983	E 8 AV & E 19 ST
1931	SE 8 AV & SE 4 PL	1984	E 8 AV & E 17 ST
1933	SE 8 AV & SE 1 PL	1986	E 8 AV & E 13 ST
1934	NE 8 AV & HIALEAH DR	1987	E 8 AV & E 11 PL
1936	E 8 AV & E 6 ST	1988	E 8 AV & E 9 ST
1938	E 8 AV & E 9 ST	1989	E 8 AV & E 5 ST
1939	E 8 AV & E 11 PL	1990	NE 8 AV & NE 3 PL
1940	E 8 AV & E 13 ST	1991	SE 8 AV & HIALEAH DR
1941	E 8 AV & E 17 ST	1993	SE 8 AV & SE 3 PL
1942	E 8 AV & E 19 ST	1995	SE 8 AV & SE 6 PL
2329	E 21 ST & E 4 AV	1996	SE 8 AV & SE 8 PL
4963	NW 42 AV & NW 27 ST	1998	SE 8 AV & OKEECHOBEE RD
4965	NW 42 AV & NW 31 ST	2325	E 21 ST & E 3 AV
9872	SE 8 AV & SE 11 PL	10493	AIRPORT STATION
10493	AIRPORT STATION	99999	E 21 ST & E 6 AV
99999	E 21 ST & E 6 AV		



ROUTE 51 - FLAGLER MAX			
WESTBOUND		EASTBOUND	
StopID	Stop Name	StopID	Stop Name
104	STEPHEN P CLARK CENTER	59	SW 1 ST & 1 CT
107	W FLAGLER ST & NW 27 AV	961	W FLAGLER ST & SW 72 AV
108	W FLAGLER ST & NW 42 AV	100	W FLAGLER ST & SW 41 AV
1241	NW 1 AV & NW 1 ST	101	W FLAGLER ST & SW 27 AV
482	W FLAGLER ST & TAMIAMI CANAL	102	SW 1 ST & 17 AV
5352	W FLAGLER ST & NW 97 AV	104	STEPHEN P CLARK CENTER
5355	W FLAGLER ST & NW 102 AV	4542	W FLAGLER ST & SW 87 AV
1328	W FLAGLER ST & NW 37 AV	4545	W FLAGLER ST & SW 78 PL
4541	W FLAGLER ST & NW 87 AV	5346	W FLAGLER ST & FONTAINEBLEAU
5347	W FLAGLER ST & FONTAINEBLEAU	5338	W FLAGLER ST & SW 102 AV
5348	W FLAGLER ST & OP # 9250	5341	W FLAGLER ST & SW 97 AV
4538	W FLAGLER ST & NW 79 AV	5344	W FLAGLER ST & # 9250
8059	W FLAGLER ST & NW 57 AV	8113	SW 1 ST & SW 12 AV
8052	W FLAGLER ST & NW 47 AV	8072	W FLAGLER ST & SW 67 AV
8031	W FLAGLER ST & NW 12 AV	8088	W FLAGLER ST & SW 47 AV
8063	W FLAGLER ST & NW 61 AV	8077	W FLAGLER ST & SW 61 AV
8067	W FLAGLER ST & NW 67 CT	8095	W FLAGLER ST & SW 37 AV
8068	W FLAGLER ST & NW 69 AV	8081	W FLAGLER ST & SW 57 AV
		1288	SW 108 AV & W FLAGLER ST

ROUTE 52			
NORTHBOUND		SOUTHBOUND	
StopID	Stop Name	StopID	Stop Name
5	BUSWAY & SW 136 ST	230	BUSWAY & SW 200 ST
6	DADELAND SOUTH METRORAIL STATION	6	DADELAND SOUTH METRORAIL STATION
321	SW 112 AV & 216 ST	10	BUSWAY & SW 136 ST
367	COMMUNITY HEALTH OF SOUTH FL	322	SW 216 ST & 112 AV
371	SW 112 AV & 152 ST	367	COMMUNITY HEALTH OF SOUTH FL
378	SW 122 AV & 181 TERR	376	SW 112 AV & 152 ST
3082	SW 102 AV & SW 170 TE	378	SW 122 AV & 181 TERR
3083	SW 102 AV & SW 169 ST	265	LINCOLN BLVD & GRAHAM DR
3125	SW 107 AV & SW 183 ST	3080	SW 102 AV & SW 168 ST
3127	SW 107 AV & SW 179 ST	3081	SW 102 AV & SW 170 TE
3129	SW 107 AV & SW 176 ST	3084	SW 102 AV & SW 220 ST
3185	SW 112 AV & SW 161 ST	3118	SW 107 AV & SW 178 ST
3186	SW 112 AV & SW 159 ST	3120	SW 107 AV & SW 181 ST
3187	SW 112 AV & SW 156 ST	3121	SW 107 AV & SW 183 ST
3188	SW 112 AV & SW 153 ST	3145	CARVER DR & LINCOLN BD
3222	SW 117 AV & SW 196 ST	3210	SW 117 AV & SW 186 ST
3223	SW 117 AV & SW 192 ST	3212	SW 117 AV & SW 189 ST
3224	SW 117 AV & SW 191 TE	3214	SW 117 AV & SW 192 ST
3225	SW 117 AV & SW 188 TE	3216	SW 117 AV & SW 196 ST
3227	SW 117 AV & SW 186 ST	3157	SW 112 AV & SW 156 ST
3146	CARVER DR & HARRISON ST	3158	SW 112 AV & SW 159 ST
3150	LINCOLN BD & DUNBAR DR	3159	SW 112 AV & SW 161 TE
3179	SW 112 AV & SW 220 ST	3160	SW 112 AV & SW 163 ST
3183	SW 112 AV & SW 165 TE	3161	SW 112 AV & SW 165 TE
3529	SW 152 ST & SW 99 CT	3164	SW 112 AV & # 20760
3530	SW 152 ST & OP # 9869	3165	SW 112 AV & SW 211 ST
3531	SW 152 ST & SW 97 AV	3501	SW 152 ST & SW 92 AV
3532	SW 152 ST & SW 93 AV	3502	SW 152 ST & SW 94 AV
3533	SW 152 ST & SW 93 AV	3503	SW 152 ST & SW 97 AV
3539	SW 168 ST & SW 102 AV	3504	SW 152 ST & # 9869
3540	SW 168 ST & SW 104 AV	3505	SW 152 ST & SW 99 CT
3542	SW 168 ST & SW 107 AV	3506	SW 152 ST & SW 102 AV
3543	SW 168 ST & SW 108 AV	3551	SW 168 ST & SW 112 AV
3544	SW 168 ST & SW 109 AV	3553	SW 168 ST & SW 109 AV
3546	SW 168 ST & SW 112 AV	3555	SW 168 ST & SW 107 AV
3559	SW 172 ST & DUVAL ST	3557	SW 168 ST & SW 104 AV
3560	SW 172 ST & SW 102 AV	3561	SW 172 ST & SW 102 AV
3608	SW 184 ST & SW 112 AV	3562	SW 172 ST & DUVAL AV
3609	SW 184 ST & SW 109 AV	3705	OLD CUTLER RD & SW 112 AV
3610	SW 184 ST & # 10790	3706	OLD CUTLER RD & SW 109 CT
3700	OLD CUTLER RD & SW 222 ST	3707	OLD CUTLER RD & SW 108 AV
3701	OLD CUTLER RD & # 22245	3708	OLD CUTLER RD & SW 224 ST
3702	OLD CUTLER RD & SW 108 AV	3709	OLD CUTLER RD & OP # 22245
3703	OLD CUTLER RD & SW 109 AV	3665	SW 200 ST & SW 117 AV
3704	OLD CUTLER RD & SW 112 AV	3666	SW 200 ST & SW 113 PL
3655	SW 200 ST & BUSWAY	3668	SW 200 ST & SW 110 CT
3656	SW 200 ST & SW 110 CT	3801	BUSWAY & SW 104 ST
3657	SW 200 ST & SW 112 CT	3802	BUSWAY & SW 112 ST
3658	SW 200 ST & SW 114 AV	3803	BUSWAY & SW 120 ST
3659	SW 200 ST & SW 117 AV	3804	BUSWAY & SW 124 ST
3819	BUSWAY & SW 144 ST	3805	BUSWAY & SW 128 ST
3820	BUSWAY & SW 128 ST	3806	BUSWAY & SW 144 ST
3821	BUSWAY & SW 124 ST	3812	BUSWAY & SW 112 AV
3822	BUSWAY & SW 120 ST	3569	HIBISCUS ST & SW 102 AV
3823	BUSWAY & SW 112 ST	3570	SW 176 ST & SW 103 AV
3824	BUSWAY & SW 104 ST	3571	SW 176 ST & SW 104 CT
3573	SW 176 ST & SW 104 AV	3572	SW 176 ST & SW 107 AV
3575	HIBISCUS ST & SW 102 AV	3586	SW 184 ST & SW 109 AV
3576	HIBISCUS ST & HOMESTEAD AV	3587	SW 184 ST & SW 112 AV
3604	SW 184 ST & SW 122 AV	3588	SW 184 ST & SW 115 AV
3606	SW 184 ST & SW 117 AV	3604	SW 184 ST & SW 122 AV
3607	SW 184 ST & SW 115 AV	3606	SW 184 ST & SW 117 AV

281	LINCOLN RD & GRAHAM DR	9795	SW 146 ST & SW 107 AV
3085	SW 102 AV & SW 221 ST	9796	SW 146 ST & SW 104 CT
9793	SW 151 TE & SW 102 AV	9799	SW 103 AV & SW 146 ST
9794	SW 146 ST & SW 104 CT	9800	SW 103 AV & SW 149 ST
9801	SW 103 AV & SW 149 ST	10565	SW 142 LN & SW 110 ST
9802	SW 103 AV & SW 146 TE	10567	BOGGS DR & SW 142 LN
10566	SW 142 LN & SW 110 ST	10569	HARRISON ST & BOGGS DR
10568	BOGGS DR & SW 142 LN	10571	SW 176 ST & SW 122 AV
10571	SW 176 ST & SW 122 AV	10573	SW 176 ST & SW 117 AV
10573	SW 176 ST & SW 117 AV	99999	SW 142 LN & SW 107 AV
99999	SW 142 LN & SW 107 AV	99999	OLD CUTLER RD & SW 105 AV
99999	OLD CUTLER RD & SW 105 AV		
99999	SW 112 AV & SW 210 ST		

ROUTE 54 - LONGLINE			
EASTBOUND		WESTBOUND	
StopID	Stop Name	StopID	Stop Name
200	BROWNSVILLE METRORAIL STATION	200	BROWNSVILLE METRORAIL STATION
220	HIALEAH METRORAIL STATION	220	HIALEAH METRORAIL STATION
385	W 8 AV & 29 ST HIALEAH	252	W 49 ST & 8 AV HIALEAH
390	NW 54 ST & 32 AV	395	NW 54 ST & 12 AV
392	NW 54 ST & 12 AV	397	NW 54 ST & 32 AV
257	W 49 ST & 8 AV HIALEAH	402	W 8 AV & 29 ST HIALEAH
1226	NE 54 ST & 1 AV	1252	NW 82 AV & 154 ST
1253	NW 82 AV & 154 ST	1339	HIALEAH DR & E 4 AV
2085	PALM AV & W 21 ST	2129	W 8 AV & W 23 ST
2157	W 8 AV & W 44 PL	2130	W 8 AV & W 25 ST
2159	W 8 AV & W 40 PL	2131	W 8 AV & W 27 ST
2160	W 8 AV & W 39 ST	2132	W 8 AV & W 32 ST
2162	W 8 AV & W 35 ST	2133	W 8 AV & W 35 ST
2164	W 8 AV & W 31 ST	2135	W 8 AV & W 39 ST
2166	W 8 AV & W 25 ST	2137	W 8 AV & # 4183
2167	W 8 AV & # 2200	2138	W 8 AV & W 44 PL
2048	E 4 AV & E 20 ST	2139	W 8 AV & W 48 ST
2050	E 4 AV & E 17 ST	2000	E 4 AV & E 4 ST
2052	E 4 AV & E 13 ST	2001	E 4 AV & E 7 ST
2054	E 4 AV & E 9 ST	2002	E 4 AV & E 9 ST
2055	E 4 AV & E 7 ST	2003	E 4 AV & E 11 ST
2279	HIALEAH DR & SE 8 AV	2004	E 4 AV & E 13 ST
2281	HIALEAH DR & SE 10 AV	2006	E 4 AV & E 17 ST
2282	HIALEAH DR & SE 10 CT	2285	HIALEAH DR & E 10 CT
2297	E 9 ST & E 4 AV	2286	HIALEAH DR & E 9 AV
2325	E 21 ST & E 3 AV	2287	HIALEAH DR & E 8 AV
2326	W 21 ST & W 2 AV	2289	HIALEAH DR & SUFFOLK AV
2328	W 21 ST & PALM AV	2329	E 21 ST & E 4 AV
2274	W 28 AV & W 76 ST	2332	W 21 ST & PALM AV
2277	HIALEAH DR & SE 6 AV	2333	W 21 ST & W 1 AV
2374	W 49 ST & W 16 AV	2334	W 21 ST & W 3 AV
2375	W 49 ST & W 14 LN	2274	W 28 AV & W 76 ST
2376	W 49 ST & W 13 LN	2405	W 49 ST & # 901
2377	W 49 ST & W 12 AV	2406	W 49 ST & W 10 AV
2378	W 49 ST & W 10 AV	2407	W 49 ST & W 12 AV
2379	W 49 ST & # 950	2408	W 49 ST & W 13 LA
4880	NW 27 AV & NW 54 ST	2409	W 49 ST & W 14 LA
5217	NW 54 ST & NW 37 AV	4904	NW 32 AV & NW 54 ST
5219	NW 54 ST & NW 35 AV	4880	NW 27 AV & NW 54 ST
5220	NW 54 ST & NW 33 AV	5231	NW 54 ST & NW 22 AV
5222	NW 54 ST & NW 30 CT	5232	NW 54 ST & NW 23 AV
5223	NW 54 ST & NW 29 AV	5234	NW 54 ST & NW 25 AV
5224	NW 54 ST & NW 25 AV	5236	NW 54 ST & NW 30 AV
5226	NW 54 ST & NW 24 AV	5239	NW 54 ST & NW 35 AV
5227	NW 54 ST & NW 23 AV	5906	NW 186 ST & NW 82 AV
5228	NW 54 ST & NW 22 AV	6735	BISCAYNE BD & NE 55 TE
5229	NW 54 ST & NW 19 AV	6694	BISCAYNE BD & NE 54 ST
5911	NW 192 ST & NW 82 CR CT	1008	PALMETTO GENERAL HOSPITAL
6694	BISCAYNE BD & NE 54 ST	1013	W 16 AV & W 49 ST
1008	PALMETTO GENERAL HOSPITAL	2284	HIALEAH DR & E 12 AV
2235	W 16 AV & W 60 ST	2232	W 16 AV & W 54 ST
2236	W 16 AV & W 56 ST	2233	W 16 AV & W 56 ST
2237	W 16 AV & W 54 ST	2234	W 16 AV & W 58 ST
2238	W 16 AV & W 53 ST	2445	W 68 ST & W 16 AV
2432	W 68 ST & W 17 CT	2446	W 68 ST & W 17 CT
2433	W 68 ST & W 17 CT	2447	W 68 ST & W 19 CT
5822	NW 82 AV & NW 191 ST	5820	NW 82 AV & NW 176 ST
5823	NW 82 AV & NW 186 ST	5821	NW 82 AV & NW 182 ST
5824	NW 82 AV & NW 182 ST	9876	W 28 AV & W 79 ST
5825	NW 82 AV & NW 176 ST	8336	NW 82 AV & NW 170 ST
5826	NW 82 AV & NW 170 ST	8338	NW 82 AV & NW 167 TE
5827	NW 87 AV & NW 192 ST	8339	NW 82 AV & NW 162 ST
9736	COMMERCE WAY & NW 80 AV	7677	NW 54 ST & N MIAMI AV
9876	W 28 AV & W 79 ST	7679	NW 54 ST & NW 2 AV
8330	NW 79 CT & MIAMI LAKES DR W	7680	NW 54 ST & NW 3 AV



8331	NW 82 AV & NW 168 ST	7682	NW 54 ST & I 95 EX
8332	NW 82 AV & NW 162 ST	7683	NW 54 ST & NW 7 AV
7694	NW 54 ST & NW 17 AV	7685	NW 54 ST & NW 10 AV
7696	NW 54 ST & NW 14 AV	7688	NW 54 ST & NW 14 AV
7697	NW 54 ST & NW 13 AV	7690	NW 54 ST & NW 17 AV
7699	NW 54 ST & NW 10 AV	7692	NW 54 ST & NW 19 AV
7701	NW 54 ST & NW 7 AV	8377	OAK LA & NW 79 CT
7702	NW 54 ST & I 95 EX	8378	OAK LA & NW 148 ST
7703	NW 54 ST & NW 5 AV	7675	NE 54 ST & NE 3 AV
7704	NW 54 ST & NW 3 AV	9457	NE 54 ST & NE 2 AV
7705	NW 54 ST & NW 2 AV	10579	NW 186 ST & 84 AV
7707	NW 54 ST & N MIAMI AV	10002	COMMERCE WAY & NW 85 AV
7709	NE 54 ST & NE 2 AV	10004	COMMERCE WAY & #14261
7710	NE 54 ST & NE 3 AV	10005	COMMERCE WAY & NW 146 ST
8373	OAK LA & NW 79 CT	10006	OAK LN & MONTROSE RD
8375	COMMERCE WY & NW 146 ST	10090	NW 82 AV & NW 178 ST
8376	COMMERCE WY & # 14382	7681	NW 54 ST & NW 5 CT
9962	NW 87 AV & NW 189 ST	10607	W 28 AV & W 73 ST
10579	NW 186 ST & 84 AV	10611	W 68 ST & W 26 DR
10003	COMMERCE WAY & NW 85 AV	10644	W 68 ST & W 24 AV
10088	NW 192 ST & NW 83 AV		
10089	NW 82 AV & NW 178 ST		
10607	W 28 AV & W 73 ST		
10611	W 68 ST & W 26 DR		
10644	W 68 ST & W 24 AV		

ROUTE 54 - SHORTLINE			
EASTBOUND		WESTBOUND	
StopID	Stop Name	StopID	Stop Name
200	BROWNSVILLE METRORAIL STATION	200	BROWNSVILLE METRORAIL STATION
220	HIALEAH METRORAIL STATION	252	W 49 ST & 8 AV HIALEAH
390	NW 54 ST & 32 AV	395	NW 54 ST & 12 AV
392	NW 54 ST & 12 AV	397	NW 54 ST & 32 AV
402	W 8 AV & 29 ST HIALEAH	402	W 8 AV & 29 ST HIALEAH
257	W 49 ST & 8 AV HIALEAH	1301	NW 87 CT & 114 ST
1226	NE 54 ST & 1 AV	1339	HIALEAH DR & E 4 AV
1301	NW 87 CT & 114 ST	2129	W 8 AV & W 23 ST
2129	W 8 AV & W 23 ST	2130	W 8 AV & W 25 ST
2130	W 8 AV & W 25 ST	2131	W 8 AV & W 27 ST
2131	W 8 AV & W 27 ST	2132	W 8 AV & W 32 ST
2132	W 8 AV & W 32 ST	2133	W 8 AV & W 35 ST
2133	W 8 AV & W 35 ST	2135	W 8 AV & W 39 ST
2134	W 8 AV & W 37 ST	2137	W 8 AV & # 4183
2135	W 8 AV & W 39 ST	2138	W 8 AV & W 44 PL
2136	W 8 AV & W 40 PL	2139	W 8 AV & W 48 ST
2137	W 8 AV & # 4183	2000	E 4 AV & E 4 ST
2138	W 8 AV & W 44 PL	2001	E 4 AV & E 7 ST
2139	W 8 AV & W 48 ST	2002	E 4 AV & E 9 ST
1999	E 4 AV & E 2 ST	2003	E 4 AV & E 11 ST
2000	E 4 AV & E 4 ST	2004	E 4 AV & E 13 ST
2001	E 4 AV & E 7 ST	2006	E 4 AV & E 17 ST
2002	E 4 AV & E 9 ST	2285	HIALEAH DR & E 10 CT
2003	E 4 AV & E 11 ST	2286	HIALEAH DR & E 9 AV
2004	E 4 AV & E 13 ST	2287	HIALEAH DR & E 8 AV
2005	E 4 AV & E 14 ST	2289	HIALEAH DR & SUFFOLK AV
2006	E 4 AV & E 17 ST	2329	E 21 ST & E 4 AV
2007	E 4 AV & E 19 ST	2332	W 21 ST & PALM AV
2278	HIALEAH DR & SE 7 AV	2333	W 21 ST & W 1 AV
2279	HIALEAH DR & SE 8 AV	2334	W 21 ST & W 3 AV
2280	HIALEAH DR & SE 9 AV	2405	W 49 ST & # 901
2281	HIALEAH DR & SE 10 AV	2406	W 49 ST & W 10 AV
2282	HIALEAH DR & SE 10 CT	2407	W 49 ST & W 12 AV
2325	E 21 ST & E 3 AV	2408	W 49 ST & W 13 LA
2326	W 21 ST & W 2 AV	2409	W 49 ST & W 14 LA
2328	W 21 ST & PALM AV	2419	W 60 ST & W 24 AV
2277	HIALEAH DR & SE 6 AV	2420	W 60 ST & # 2501
2374	W 49 ST & W 16 AV	2421	W 60 ST & W 28 AV
2375	W 49 ST & W 14 LN	4880	NW 27 AV & NW 54 ST
2376	W 49 ST & W 13 LN	5231	NW 54 ST & NW 22 AV
2377	W 49 ST & W 12 AV	5232	NW 54 ST & NW 23 AV
2378	W 49 ST & W 10 AV	5234	NW 54 ST & NW 25 AV
2379	W 49 ST & # 950	5236	NW 54 ST & NW 30 AV
2413	W 60 ST & W 28 AV	5239	NW 54 ST & NW 35 AV
2415	W 60 ST & W 24 PL	6735	BISCAYNE BD & NE 55 TE
4880	NW 27 AV & NW 54 ST	6694	BISCAYNE BD & NE 54 ST
5217	NW 54 ST & NW 37 AV	1013	W 16 AV & W 49 ST
5219	NW 54 ST & NW 35 AV	2284	HIALEAH DR & E 12 AV
5220	NW 54 ST & NW 33 AV	2264	W 28 AV & W 60 ST
5222	NW 54 ST & NW 30 CT	2232	W 16 AV & W 54 ST
5223	NW 54 ST & NW 29 AV	2233	W 16 AV & W 56 ST
5224	NW 54 ST & NW 25 AV	2234	W 16 AV & W 58 ST
5226	NW 54 ST & NW 24 AV	2417	W 60 ST & W 16 AV
5227	NW 54 ST & NW 23 AV	2418	W 60 ST & W 18 AV
5228	NW 54 ST & NW 22 AV	7677	NW 54 ST & N MIAMI AV
5229	NW 54 ST & NW 19 AV	7679	NW 54 ST & NW 2 AV
6694	BISCAYNE BD & NE 54 ST	7680	NW 54 ST & NW 3 AV
1013	W 16 AV & W 49 ST	7682	NW 54 ST & I 95 EX
2232	W 16 AV & W 54 ST	7683	NW 54 ST & NW 7 AV
2233	W 16 AV & W 56 ST	7685	NW 54 ST & NW 10 AV
2234	W 16 AV & W 58 ST	7688	NW 54 ST & NW 14 AV
2414	W 60 ST & W 26 AV	7690	NW 54 ST & NW 17 AV
2416	W 60 ST & W 16 AV	7692	NW 54 ST & NW 19 AV

7694	NW 54 ST & NW 17 AV	7675	NE 54 ST & NE 3 AV
7696	NW 54 ST & NW 14 AV	9457	NE 54 ST & NE 2 AV
7697	NW 54 ST & NW 13 AV	7681	NW 54 ST & NW 5 CT
7699	NW 54 ST & NW 10 AV	10612	W 60 ST & W 22 LN
7701	NW 54 ST & NW 7 AV		
7702	NW 54 ST & I 95 EX		
7703	NW 54 ST & NW 5 AV		
7704	NW 54 ST & NW 3 AV		
7705	NW 54 ST & NW 2 AV		
7707	NW 54 ST & N MIAMI AV		
7709	NE 54 ST & NE 2 AV		
7710	NE 54 ST & NE 3 AV		
10605	W 60 ST & W 22 LN		

ROUTE 56			
EASTBOUND		WESTBOUND	
StopID	Stop Name	StopID	Stop Name
406	SW 56 ST & SW 152 AV	11290	NW 42 CT & NW 18 ST
11291	NW 42 CT & NW 18 ST	166	DOUGLAS ROAD METRORAIL STATION
166	DOUGLAS ROAD METRORAIL STATION	180	ANDALUSIA AV & LE JEUNE RD
311	SW 37 AV & SW 22 ST	1469	SW 37 AV & SEVILLA AV
1473	MERRICK WY & ARAGON AV	1471	SW 37 AV & COCONUT GROVE DR
1192	5201 BLUE LAGOON DR	1587	BILTMORE WY & HERNANDO ST
1649	ARAGON AV & PONCE DE LEON BD	1192	5201 BLUE LAGOON DR
1650	ARAGON AV & SALZEDO ST	1668	ANDALUSIA AV & PONCE DE LEON
1635	SW 57 AV & 24 ST	4378	SW 57 AV & SW 17 ST
1637	SW 57 AV & OBISPO AV	4379	SW 57 AV & SW 22 ST
4565	SW 24 ST & SW 57 CT	4565	SW 24 ST & SW 57 CT
4566	SW 24 ST & SW 58 CT	4566	SW 24 ST & SW 58 CT
4568	SW 24 ST & SW 62 AV	4568	SW 24 ST & SW 62 AV
4591	SW 24 ST & SW 62 AV	4591	SW 24 ST & SW 62 AV
4593	SW 24 ST & SW 59 AV	4593	SW 24 ST & SW 59 AV
4594	SW 24 ST & SW 58 AV	4594	SW 24 ST & SW 58 AV
5278	BLUE LAGOON DR & # 6100	5260	NW 21 ST & NW 37 AV
5279	BLUE LAGOON DR & # 5820	5276	BLUE LAGOON DR & # 5835
5280	BLUE LAGOON DR & # 5800	5277	BLUE LAGOON DR & # 6161
5281	BLUE LAGOON DR & # 5500	5281	BLUE LAGOON DR & # 5500
465	SW 56 ST & SW 137 AV	7486	SW 37 AV & SW 28 ST
409	SW 56 ST & SW 107 AV	7487	SW 37 AV & SW 29 ST
1581	UNIVERSITY DR & BLUE RD	476	SW 56 ST & SW 129 CT
1588	BILTMORE WY & HERNANDO ST	477	SW 56 ST & SW 137 AV
1564	SEGOVIA ST & BILTMORE WY	410	SW 56 ST & SW 107 AV
1566	SEGOVIA ST & PALERMO AV	413	SW 56 ST & SW 147 AV
1670	SEVILLA AV & ALHAMBRA CR	1495	PONCE DE LEON BD & BLUE RD
1680	ANASTASIA AV & SEGOVIA ST	1569	SEGOVIA ST & PALERMO AV
1681	ANASTASIA AV & ANDERSON RD	1571	SEGOVIA ST & BILTMORE WY
1682	ANASTASIA AV & TOLEDO ST	1669	ANDALUSIA AV & GALIANO ST
1684	ANASTASIA AV & CORDOVA ST	1671	SEVILLA AV & ALHAMBRA CR
1685	ANASTASIA AV & COLUMBUS BD	1672	ANASTASIA AV & PALERMO AV
1687	ANASTASIA AV & PALERMO AV	1673	ANASTASIA AV & MALAGA AV
1713	BLUE RD & BILTMORE DR	1674	ANASTASIA AV & COLUMBUS BD
1714	SUAREZ ST & RIVIERA DR	1675	ANASTASIA AV & CORDOVA ST
1715	SUAREZ ST & PONCE DE LEON BD	1677	ANASTASIA AV & TOLEDO ST
1718	MILLER RD & SAN AMARO DR	1678	ANASTASIA AV & ANDERSON RD
1719	MILLER RD & SW 57 AV	1679	ANASTASIA AV & SEGOVIA ST
4405	SW 62 AV & SW 27 ST	1708	BLUE RD & RIVIERA DR
4198	SW 56 ST & SW 147 AV	1709	BLUE RD & VILABELLA AV
4199	SW 56 ST & SW 147 AV	1711	BLUE RD & GRANADA BD
4200	SW 56 ST & SW 144 AV	1716	MILLER RD & SW 57 AV
4201	SW 56 ST & SW 142 AV	1717	MILLER RD & SAN AMARO DR
4202	SW 56 ST & SW 140 AV	4405	SW 62 AV & SW 27 ST
4204	SW 56 ST & SW 133 PL	4174	SW 56 ST & SW 89 AV
4205	SW 56 ST & SW 132 AV	4176	SW 56 ST & SW 92 AV
4406	SW 62 AV & SW 30 ST	4178	SW 56 ST & # 9421
4407	SW 62 AVE & SW 30 ST	4180	SW 56 ST & SW 97 AV
4408	SW 62 AV & SW 27 ST	4181	SW 56 ST & SW 99 AV
4206	SW 56 ST & SW 129 CT	4182	SW 56 ST & SW 99 PL
4207	SW 56 ST & SW 127 AV	4183	SW 56 ST & SW 102 AV
4208	SW 56 ST & SW 122 AV	4184	SW 56 ST & SW 104 AV
4209	SW 56 ST & SW 120 AV	4185	SW 56 ST & SW 109 AV
4210	SW 56 ST & SW 117 AV	4186	SW 56 ST & SW 112 AV
4211	SW 56 ST & SW 113 PL	4187	SW 56 ST & SW 113 AV
4212	SW 56 ST & SW 112 AV	4188	SW 56 ST & SW 117 AV
4213	SW 56 ST & SW 109 AV	4189	SW 56 ST & SW 120 AV
4214	SW 56 ST & SW 104 AV	4190	SW 56 ST & SW 122 AV
4215	SW 56 ST & SW 102 AV	4191	SW 56 ST & SW 127 AV
4217	SW 56 ST & SW 99 PL	4192	SW 56 ST & SW 132 AV
4218	SW 56 ST & SW 98 AV	4193	SW 56 ST & SW 133 PL
4219	SW 56 ST & SW 97 AV	4195	SW 56 ST & SW 140 AV
4220	SW 56 ST & SW 95 CT	4196	SW 56 ST & SW 142 AV
4221	SW 56 ST & # 9400	4197	SW 56 ST & SW 144 AV
4223	SW 56 ST & SW 92 AV	4406	SW 62 AV & SW 30 ST



4224	SW 56 ST & SW 89 AV	4407	SW 62 AVE & SW 30 ST
4225	SW 56 ST & SW 87 AV	4408	SW 62 AV & SW 27 ST
4640	SW 56 ST & SW 84 AV	4627	SW 56 ST & SW 58 AV
4641	SW 56 ST & SW 82 AV	4628	SW 56 ST & SW 62 AV
4643	SW 56 ST & SW 77 CT	4629	SW 56 ST & SW 63 CT
4645	SW 56 ST & SW 74 AV	4630	SW 56 ST & SW 68 AV
4646	SW 56 ST & SW 72 AV	4631	SW 56 ST & SW 69 CT
4647	SW 56 ST & SW 69 CT	4632	SW 56 ST & SW 72 AV
4649	SW 56 ST & SW 67 AV	4633	SW 56 ST & SW 74 AV
4650	SW 56 ST & SW 58 AV	4634	SW 56 ST & SW 77 CT
7970	NW 7 ST & NW 58 AV	4636	SW 56 ST & SW 82 AV
7517	SW 37 AV & BIRD RD	4638	SW 56 ST & SW 84 AV
7519	SW 37 AV & SW 27 LN	4639	SW 56 ST & SW 87 AV
7521	SW 37 AV & SW 26 ST	7975	NW 7 ST & NW 57 CT
7522	SW 37 AV & SW 24 TE	7567	NW 57 AV & NW 5 ST
7572	SW 57 AV & SW 8 ST	7568	NW 57 AV & NW 2 ST
7573	SW 57 AV & SW 5 TR	7569	NW 57 AV & W FLAGLER ST
7574	SW 57 AV & SW 2 ST	7570	SW 57 AV & SW 2 TR
7575	SW 57 AV & W FLAGLER ST	7571	SW 57 AV & SW 5 TR
7576	NW 57 AV & NW 2 ST	10493	AIRPORT STATION
7577	NW 57 AV & NW 5 ST	9482	NW 11 ST & OP #5500
10493	AIRPORT STATION	7973	NW 7 ST & NW 60 AV
9482	NW 11 ST & OP #5500	10297	SW 162 AV & SW 47 ST
7972	NW 7 ST & NW 60 AV	9294	SW 56 ST & SW 67 AV
10218	SEVILLA AV & SW 57 AV	10168	SW 157 AV & SW 56 ST
7518	SW 37 AV & SW 29 ST	10169	SW 157 AV & SW 52 ST
7523	SW 37 AV & SW 23 ST	10171	SW 162 AV & SW 53 TER
9290	SW 56 ST & SW 64 AV	10173	SW 47 ST & SW 157 AV
9292	SW 56 ST & SW 62 AV	10174	SW 47 ST & SW 159 PL
99999	SW 57 AVE & SW 11 ST	10175	SW 56 ST & SW 152 AV
99999	SAN AMARO DR & ROBBIA AVE	10176	SW 56 ST & SW 154 CT
99999	CAMPO SANO AVE & PISANO AVE	10177	SW 56 ST & SW 162 AV
		10178	SW 56 ST & SW 158 CT
		10179	SW 56 ST & SW 154 CT
		99999	SW 57 AVE & SW 11 ST
		99999	SW 57 AVE & SW 26 ST
		99999	CAMPO SANO AVE & PISANO AVE
		99999	SAN AMARO DR & ROBBIA AVE

ROUTE 62 - LONGLINE			
EASTBOUND		WESTBOUND	
StopID	Stop Name	StopID	Stop Name
5206	NW 62 ST & NW 25 AV	5206	NW 62 ST & NW 25 AV
99999	PALM AV & W 9 ST	199	DR MARTIN LUTHER KING JR STATION
99999	PALM AV & W 6 ST	434	E 9 ST & 8 CT HIALEAH
199	DR MARTIN LUTHER KING JR STATION	421	W 3 ST & PALM AV HIALEAH
421	W 3 ST & PALM AV HIALEAH	426	NE 61 ST & BISCAYNE BLVD
422	E 9 ST & 8 AV HIALEAH	433	NW 62 ST & 32 AV
423	NW 62 ST & NW 32 AV	1326	NW 62 ST & 7 AV
425	NW 62 ST & NW 7 AV	2092	PALM AV & W 8 ST
426	NE 61 ST & BISCAYNE BLVD	2094	PALM AV & W 6 ST
2297	E 9 ST & E 4 AV	2305	E 9 ST & E 11 AV
2299	E 9 ST & E 6 AV	2306	E 9 ST & E 10 AV
2302	E 9 ST & E 10 AV	2307	E 9 ST & E 9 AV
2303	E 9 ST & E 11 AV	2308	E 9 ST & E 7 AV
5188	NW 62 ST & NW 36 AV	2310	E 9 ST & E 5 AV
5189	NW 62 ST & NW 35 AV	2311	E 9 ST & E 4 AV
5191	NW 62 ST & NW 31 AV	2313	E 9 ST & E 2 AV
5193	NW 62 ST & NW 29 AV	5202	NW 62 ST & NW 20 AV
5194	NW 62 ST & NW 25 AV	5203	NW 62 ST & NW 22 AV
5196	NW 62 ST & NW 23 AV	5204	NW 62 ST & NW 23 AV
5197	NW 62 ST & NW 22 AV	5206	NW 62 ST & NW 25 AV
5199	NW 62 ST & NW 19 AV	5208	NW 62 ST & NW 30 AV
2295	E 9 ST & E 2 AV	5211	NW 62 ST & NW 35 AV
7656	NW 62 ST & NW 17 AV	5213	NW 62 ST & NW 37 AV
7658	NW 62 ST & NW 14 AV	7637	NE 62 ST & BISCAYNE BLVD
7659	NW 62 ST & NW 13 AV	7638	NE 62 ST & NE 4 CT
7660	NW 62 ST & NW 12 AV	7640	NE 62 ST & NE 3 AV
7662	NW 62 ST & NW 10 AV	7641	NE 62 ST & NE 1 PL
7665	NW 62 ST & NW 5 CT	7642	NW 62 ST & N MIAMI AV
7666	NW 62 ST & NW 3 AV	7644	NW 62 ST & NW 2 AV
7667	NW 62 ST & NW 2 AV	7645	NW 62 ST & NW 3 AV
7669	NW 62 ST & N MIAMI AV	7646	NW 62 ST & NW 5 CT
7671	NE 62 ST & NE 2 AV	7647	NW 62 ST & NW 6 AV
7672	NE 61 ST & NE 2 AV	7649	NW 62 ST & NW 10 AV
7673	NE 61 ST & NE 4 AV	7651	NW 62 ST & NW 12 AV
10534	NW 7 AV TRANSIT VILLAGE	7652	NW 62 ST & NW 13 AV
		7653	NW 62 ST & NW 14 AV
		7655	NW 62 ST & NW 17 AV
		10535	NW 7 AV TRANSIT VILLAGE

ROUTE 62 - SHORTLINE			
EASTBOUND		WESTBOUND	
StopID	Stop Name	StopID	Stop Name
5206	NW 62 ST & NW 25 AV	5206	NW 62 ST & NW 25 AV
199	DR MARTIN LUTHER KING JR STATION	199	DR MARTIN LUTHER KING JR STATION
425	NW 62 ST & NW 7 AV	426	NE 61 ST & BISCAYNE BLVD
426	NE 61 ST & BISCAYNE BLVD	1326	NW 62 ST & 7 AV
5194	NW 62 ST & NW 25 AV	5202	NW 62 ST & NW 20 AV
5196	NW 62 ST & NW 23 AV	5203	NW 62 ST & NW 22 AV
5197	NW 62 ST & NW 22 AV	5204	NW 62 ST & NW 23 AV
5199	NW 62 ST & NW 19 AV	5206	NW 62 ST & NW 25 AV
7656	NW 62 ST & NW 17 AV	7637	NE 62 ST & BISCAYNE BLVD
7658	NW 62 ST & NW 14 AV	7638	NE 62 ST & NE 4 CT
7659	NW 62 ST & NW 13 AV	7640	NE 62 ST & NE 3 AV
7660	NW 62 ST & NW 12 AV	7641	NE 62 ST & NE 1 PL
7662	NW 62 ST & NW 10 AV	7642	NW 62 ST & N MIAMI AV
7665	NW 62 ST & NW 5 CT	7644	NW 62 ST & NW 2 AV
7666	NW 62 ST & NW 3 AV	7645	NW 62 ST & NW 3 AV
7667	NW 62 ST & NW 2 AV	7646	NW 62 ST & NW 5 CT
7669	NW 62 ST & N MIAMI AV	7647	NW 62 ST & NW 6 AV
7671	NE 62 ST & NE 2 AV	7649	NW 62 ST & NW 10 AV
7672	NE 61 ST & NE 2 AV	7651	NW 62 ST & NW 12 AV
7673	NE 61 ST & NE 4 AV	7652	NW 62 ST & NW 13 AV
10534	NW 7 AV TRANSIT VILLAGE	7653	NW 62 ST & NW 14 AV
		7655	NW 62 ST & NW 17 AV
		10535	NW 7 AV TRANSIT VILLAGE

ROUTE 72			
EASTBOUND		WESTBOUND	
StopID	Stop Name	StopID	Stop Name
307	SOUTH MIAMI METRORAIL STATION	307	SOUTH MIAMI METRORAIL STATION
1290	88 ST / SW 157 AV	473	SW 72 ST & SW 87 AV
4036	SW 157 AV & # 8501	474	SW 72 ST & SW 107 AV
4037	SW 157 AV & SW 82 CR LN	475	SW 72 ST & SW 137 AV
4038	SW 157 AV & SW 80 ST	1058	SW 72 ST & # 10855
4290	SW 80 ST & SW 154 AV	4031	SW 152 AV & SW 72 ST
4291	SW 80 ST & SW 152 AV	4032	SW 152 AV & # 7510
466	SW 72 ST & SW 137 AV	4033	SW 152 AV & SW 80 ST
467	SW 72 ST & SW 107 AV	4234	SW 72 ST & SW 89 CT
468	SW 72 ST & SW 87 CT	4235	SW 72 ST & SW 92 AV
1057	SW 72 ST & OP # 10855	4236	SW 72 ST & SW 93 CT
4028	SW 152 AV & SW 80 ST	4237	SW 72 ST & SW 94 PL
4029	SW 152 AV & # 7515	4238	SW 72 ST & SW 97 AV
4262	SW 72 ST & SW 149 CT	4239	SW 72 ST & SW 99 AV
4263	SW 72 ST & SW 147 AV	4240	SW 72 ST & SW 102 AV
4264	SW 72 ST & SW 144 PL	4241	SW 72 ST & SW 103 PL
4265	SW 72 ST & SW 142 AV	4242	SW 72 ST & SNAPPER CREEK DR
4266	SW 72 ST & SW 139 AV	4243	SW 72 ST & SW 109 PL
4267	SW 72 ST & SW 138 CT	4244	SW 72 ST & SW 113 PL
4268	SW 72 ST & SW 133 AV	4245	SW 72 ST & SW 115 CT
4269	SW 72 ST & SW 132 AV	4246	SW 72 ST & SW 117 AV
4270	SW 72 ST & SW 128 CT	4247	SW 72 ST & SW 120 AV
4271	SW 72 ST & SW 127 AV	4248	SW 72 ST & SW 123 AV
4273	SW 72 ST & # 12400	4249	SW 72 ST & # 12425
4274	SW 72 ST & SW 123 AV	4250	SW 72 ST & SW 127 AV
4275	SW 72 ST & SW 120 AV	4251	SW 72 ST & SW 128 CT
4276	SW 72 ST & SW 117 AV	4252	SW 72 ST & SW 132 AV
4277	SW 72 ST & APPROX # 11550	4253	SW 72 ST & SW 133 AV
4278	SW 72 ST & SW 113 PL	4255	SW 72 ST & SW 138 CT
4279	SW 72 ST & SW 109 PL	4256	SW 72 ST & SW 139 PL
4280	SW 72 ST & SNAPPER CREEK DR	4257	SW 72 ST & SW 142 AV
4282	SW 72 ST & SW 102 AV	4258	SW 72 ST & SW 144 PL
4283	SW 72 ST & SW 98 CT	4259	SW 72 ST & SW 147 AV
4284	SW 72 ST & SW 97 AV	4260	SW 72 ST & SW 149 AV
4285	SW 72 ST & SW 94 PL	4261	SW 72 ST & SW 152 AVE
4286	SW 72 ST & SW 93 CT	4657	SW 72 ST & SW 83 PL
4287	SW 72 ST & SW 92 AV	4658	SW 72 ST & SW 84 PL
4288	SW 72 ST & SW 89 CT	4651	SW 72 ST & SW 72 AV
4661	SW 72 ST & SW 84 PL	4652	SW 72 ST & SW 73 CT
4662	SW 72 ST & SW 83 CT	4653	SW 72 ST & SW 75 AV
4663	SW 72 ST & SW 82 AV	4654	SW 72 ST & SW 77 PL
4664	SW 72 ST & SW 79 CT	4655	SW 72 ST & SW 79 CT
4665	SW 72 ST & SW 77 CT	4656	SW 72 ST & SW 82 AV
4666	SW 72 ST & SW 75 AV	9934	154 AV / SW 80 ST
4667	SW 72 ST & SW 74 AV	9936	88 ST / SW 162 AV
4668	SW 72 ST & SW 72 AV	10477	WEST KENDALL TRANSIT TERMINAL
4669	SW 72 ST & SW 70 AV	10478	80 ST / SW 157 AV
10399	SW 88 ST & SW 162 AV	10483	8600 SW 157 AV
10400	SW 88 ST & SW 157 AV	10485	SW 88 ST & SW157 AV W/F
10477	WEST KENDALL TRANSIT TERMINAL	9309	SW 72 ST & SW 61 AV
9306	SW 72 ST & SW 61 CT	9310	SW 72 ST & SW 62 AV
10216	SW 162 AV & SW 88 ST WEST	9311	SW 72 ST & SW 63 CT
9694	SW 72 ST & SW 152 AV	9312	SW 72 ST & SW 65 AV
9302	SW 72 ST & SW 68 CT	9313	SW 72 ST & SW 67 AV
9303	SW 72 ST & SW 67 AV	9314	SW 72 ST & SW 68 CT
9304	SW 72 ST & SW 64 CT	9315	SW 72 ST & SW 69 CT
9305	SW 72 ST & SW 62 PL		



ROUTE 73			
NORTHBOUND		SOUTHBOUND	
StopID	Stop Name	StopID	Stop Name
480	SW 67 AV & 24 ST	401	OKEECHOBEE METRORAIL STATION
482	W FLAGLER ST & TAMiami CANAL	493	NW 72 AV & 19 ST
483	NW 72 AV & 22 ST	496	SW 67 AV & 24 ST
401	OKEECHOBEE METRORAIL STATION	1188	NW 72 AV & NW 25 ST
1844	NW 25 ST & NW 79 AV	961	W FLAGLER ST & SW 72 AV
4436	SW 67 AV & SW 47 ST	1844	NW 25 ST & NW 79 AV
4437	SW 67 AV & SW 44 ST	4409	SW 67 AV & SW 8 ST
4438	SW 67 AV & SW 40 ST	4410	SW 67 AV & SW 12 ST
4439	SW 67 AV & SW 39 ST	4411	SW 67 AV & SW 14 ST
4440	SW 67 AV & SW 36 ST	4412	SW 67 AV & SW 18 ST
4442	SW 67 AV & SW 32 ST	4414	SW 67 AV & SW 21 ST
4445	SW 67 AV & SW 27 ST	4416	SW 67 AV & SW 26 TE
4972	NW 72 AV & NW 2 TE	4418	SW 67 AV & SW 29 ST
4974	NW 72 AV & NW 7 ST	4420	SW 67 AV & SW 32 TE
4976	MILAM DAIRY RD & NW 14 ST	4424	SW 67 AV & SW 40 ST
4977	NW 72 AV & NW 16 ST	4425	SW 67 AV & SW 44 ST
4978	NW 72 AV & # 1851	4426	SW 67 AV & SW 46 ST
4980	NW 72 AV & NW 25 ST	4428	SW 67 AV & SW 49 TR
4982	NW 72 AV & NW 30 ST	4429	SW 67 AV & SW 51 TE
4983	NW 72 AV & NW 33 TE	4431	SW 67 AV & SW 54 ST
4984	NW 72 AV & NW 35 TE	4432	SW 67 AV & SW 56 ST
4985	NW 72 AV & NW 36 ST	4998	NW 72 AV & NW 74 ST
4986	NW 72 AV & NW 42 ST	4999	NW 72 AV & NW 70 ST
4987	NW 72 AV & # 4535	5000	NW 72 AV & NW 66 ST
4988	NW 72 AV & # 4855	5002	NW 72 AV & NW 61 ST
4989	NW 72 AV & NW 52 ST	5003	NW 72 AV & NW 58 ST
4990	NW 72 AV & NW 53 TE	5004	NW 72 AV & NW 56 ST
4992	NW 72 AV & NW 58 ST	5006	NW 72 AV & NW 50 ST
4995	NW 72 AV & NW 66 ST	5008	NW 72 AV & NW 44 ST
4996	NW 72 AV & NW 70 ST	5009	NW 72 AV & NW 41 ST
5161	NW 74 ST & NW 72 AV	5010	NW 72 AV & NW 36 ST
5162	NW 74 ST & # 6900	5012	NW 72 AV & NW 33 ST
5257	NW 25 ST & NW 75 AV	5013	NW 72 AV & NW 31 ST
8067	W FLAGLER ST & NW 67 CT	5018	NW 72 AV & NW 16 ST
8068	W FLAGLER ST & NW 69 AV	5019	MILAM DAIRY RD & NW 14 ST
481	SW 67 AV & SW 16 ST	5021	NW 72 AV & NW 7 ST
4443	SW 67 AV & SW 30 ST	5024	NW 72 AV & NW 2 TE
4444	SW 67 AV & SW 28 ST	5257	NW 25 ST & NW 75 AV
4993	NW 72 AV & NW 61 ST	8069	W FLAGLER ST & SW 71 AV
7588	SW 67 AV & SW 8 ST	8070	W FLAGLER ST & SW 69 AV
7590	SW 67 AV & SW 4 ST	6072	NW 74 ST & NW 69 AV RD
7591	SW 67 AV & SW 2 ST	6073	NW 74 ST & # 7101
9396	SW 67 AV & SW 21 ST	495	SW 67 AV & SW 16 ST
9397	SW 67 AV & SW 18 ST	4422	SW 67 AV & N WATERWAY DR
9398	SW 67 AV & SW 14 ST	5005	NW 72 AV & NW 54 ST
9400	SW 67 AV & SW 10 ST	5007	NW 72 AV & NW 47 ST
9267	SW 67 AV & SW 80 ST	5011	NW 72 AV & NW 35 ST
9271	SW 67 AV & SW 72 ST	5022	NW 72 AV & NW 6 ST
9274	SW 67 AV & SW 65 TE	5023	NW 72 AV & NW 4 ST
9276	SW 67 AV & SW 62 TE	8072	W FLAGLER ST & SW 67 AV
9278	SW 67 AV & SW 60 ST	7586	SW 67 AV & # 330
9279	SW 67 AV & SW 57 TE	7587	SW 67 AV & SW 6 ST
9280	SW 67 AV & SW 54 ST	9258	SW 67 AV & SW 64 ST
9269	SW 67 AV & SW 76 TE	9262	SW 67 AV & # 7000
9272	SW 67 AV & SW 69 TE	9263	SW 67 AV & SW 72 ST
9273	SW 67 AV & SW 67 ST	9266	SW 67 AV & SW 80 ST
9282	SW 67 AV & SW 50 TE	9257	SW 67 AV & SW 60 ST
99999	DORAL HOSPITAL	9260	SW 67 AV & SW 67 ST
		9261	SW 67 AV & SW 69 TE
		9264	SW 67 AV & SW 75 TE
		99999	DORAL HOSPITAL

ROUTE 73 - PEAK			
NORTHBOUND		SOUTHBOUND	
StopID	Stop Name	StopID	Stop Name
480	SW 67 AV & 24 ST	401	OKEECHOBEE METRORAIL STATION
482	W FLAGLER ST & TAMIAMI CANAL	418	SW 57 AV & 111 ST
483	NW 72 AV & 22 ST	493	NW 72 AV & 19 ST
9091	SW 77 AV & SW 150 ST	495	SW 67 AV & SW 16 ST
401	OKEECHOBEE METRORAIL STATION	496	SW 67 AV & 24 ST
417	SW 111 ST & 57 AV	961	W FLAGLER ST & SW 72 AV
416	SW 77 AV & 124 ST	1188	NW 72 AV & NW 25 ST
1844	NW 25 ST & NW 79 AV	1844	NW 25 ST & NW 79 AV
3490	SW 144 ST & SW 90 AV	4409	SW 67 AV & SW 8 ST
3819	BUSWAY & SW 144 ST	4410	SW 67 AV & SW 12 ST
4436	SW 67 AV & SW 47 ST	4411	SW 67 AV & SW 14 ST
4437	SW 67 AV & SW 44 ST	4412	SW 67 AV & SW 18 ST
4438	SW 67 AV & SW 40 ST	4414	SW 67 AV & SW 21 ST
4439	SW 67 AV & SW 39 ST	4416	SW 67 AV & SW 26 TE
4440	SW 67 AV & SW 36 ST	4418	SW 67 AV & SW 29 ST
4442	SW 67 AV & SW 32 ST	4420	SW 67 AV & SW 32 TE
9093	SW 77 AV & SW 144 ST	4422	SW 67 AV & N WATERWAY DR
4445	SW 67 AV & SW 27 ST	4424	SW 67 AV & SW 40 ST
4972	NW 72 AV & NW 2 TE	4425	SW 67 AV & SW 44 ST
4974	NW 72 AV & NW 7 ST	4426	SW 67 AV & SW 46 ST
4976	MILAM DAIRY RD & NW 14 ST	4428	SW 67 AV & SW 49 TR
4977	NW 72 AV & NW 16 ST	4429	SW 67 AV & SW 51 TE
4978	NW 72 AV & # 1851	4431	SW 67 AV & SW 54 ST
4980	NW 72 AV & NW 25 ST	4432	SW 67 AV & SW 56 ST
4982	NW 72 AV & NW 30 ST	4998	NW 72 AV & NW 74 ST
4983	NW 72 AV & NW 33 TE	4999	NW 72 AV & NW 70 ST
4984	NW 72 AV & NW 35 TE	5000	NW 72 AV & NW 66 ST
4985	NW 72 AV & NW 36 ST	5002	NW 72 AV & NW 61 ST
4986	NW 72 AV & NW 42 ST	5003	NW 72 AV & NW 58 ST
4987	NW 72 AV & # 4535	5004	NW 72 AV & NW 56 ST
9094	SW 77 AV & SW 142 ST	5005	NW 72 AV & NW 54 ST
4988	NW 72 AV & # 4855	5006	NW 72 AV & NW 50 ST
9096	SW 77 AV & SW 139 ST	5007	NW 72 AV & NW 47 ST
4989	NW 72 AV & NW 52 ST	5008	NW 72 AV & NW 44 ST
4990	NW 72 AV & NW 53 TE	5009	NW 72 AV & NW 41 ST
4992	NW 72 AV & NW 58 ST	5010	NW 72 AV & NW 36 ST
9180	SW 112 ST & SW 60 CT	5011	NW 72 AV & NW 35 ST
4995	NW 72 AV & NW 66 ST	5012	NW 72 AV & NW 33 ST
4996	NW 72 AV & NW 70 ST	5013	NW 72 AV & NW 31 ST
5161	NW 74 ST & NW 72 AV	5018	NW 72 AV & NW 16 ST
5162	NW 74 ST & # 6900	5019	MILAM DAIRY RD & NW 14 ST
5257	NW 25 ST & NW 75 AV	5021	NW 72 AV & NW 7 ST
9181	SW 111 ST & SW 59 AV	5022	NW 72 AV & NW 6 ST
9188	SW 124 ST & SW 74 AV	5023	NW 72 AV & NW 4 ST
8067	W FLAGLER ST & NW 67 CT	5024	NW 72 AV & NW 2 TE
8068	W FLAGLER ST & NW 69 AV	5257	NW 25 ST & NW 75 AV
4444	SW 67 AV & SW 28 ST	6072	NW 74 ST & NW 69 AV RD
4993	NW 72 AV & NW 61 ST	6073	NW 74 ST & # 7101
9122	SW 152 ST & US 1	7586	SW 67 AV & # 330
9123	SW 152 ST & SW 89 CT	7587	SW 67 AV & SW 6 ST
481	SW 67 AV & SW 16 ST	8069	W FLAGLER ST & SW 71 AV
4443	SW 67 AV & SW 30 ST	8070	W FLAGLER ST & SW 69 AV
9189	SW 124 ST & SW 71 CT	8072	W FLAGLER ST & SW 67 AV
9191	SW 124 ST & SW 68 CT	9084	SW 77 AV & SW 138 ST
7588	SW 67 AV & SW 8 ST	9085	SW 77 AV & SW 142 ST
7590	SW 67 AV & SW 4 ST	9086	SW 77 AV & SW 144 ST
9092	SW 77 AV & SW 146 TE	9087	SW 77 AV & SW 146 TE
7591	SW 67 AV & SW 2 ST	9088	SW 77 AV & SW 150 ST
9124	SW 152 ST & SW 88 AV	9113	SW 152 ST & SW 78 CT
9126	SW 152 ST & SW 84 AV	9114	SW 152 ST & SW 79 AV
9127	SW 152 ST & SW 82 AV	9115	SW 152 ST & SW 80 AV
9129	SW 152 ST & SW 79 AV	9116	SW 152 ST & SW 82 AV
9130	SW 152 ST & SW 78 CT	9117	SW 152 ST & SW 84 CT
9152	SW 67 AV & SW 117 ST	9118	SW 152 ST & SW 87 AV
9131	SW 57 AV & SW 104 ST	9119	SW 152 ST & SW 88 AV
9133	SW 57 AV & SW 100 ST	9120	SW 152 ST & SW 89 CT
9134	SW 57 AV & SW 97 ST	9121	SW 152 ST & US 1
9135	SW 57 AV & SW 94 ST	9137	SW 57 AV & SW 91 ST
9136	SW 57 AV & SW 91 ST	9138	SW 57 AV & SW 94 ST
9150	SW 67 AV & SW 124 ST	9139	SW 57 AV & SW 97 ST
9154	SW 67 AV & SW 112 ST	9140	SW 57 AV & SW 100 ST
9162	SW 77 AV & SW 136 ST	9142	SW 57 AV & SW 104 ST

99999	DORAL HOSPITAL	9145	SW 67 AV & SW 112 ST
9164	SW 77 AV & SW 132 ST	9147	SW 67 AV & SW 117 ST
9166	SW 77 AV & SW 128 ST	9148	SW 67 AV & SW 120 ST
4404	SW 57 AV & SW 74 ST	9149	SW 67 AV & SW 124 ST
4402	SW 57 AV & SW 78 ST	9156	SW 77 AV & SW 125 TE
4401	SW 57 AV & SW 80 ST	9157	SW 77 AV & SW 128 ST
9271	SW 67 AV & SW 72 ST	9159	SW 77 AV & SW 132 ST
9274	SW 67 AV & SW 65 TE	9161	SW 77 AV & SW 136 ST
9276	SW 67 AV & SW 62 TE	9303	SW 72 ST & SW 67 AV
9278	SW 67 AV & SW 60 ST	9304	SW 72 ST & SW 64 CT
9279	SW 67 AV & SW 57 TE	9172	SW 111 ST & SW 59 AV
9179	SW 112 ST & SW 62 AV	9173	SW 112 ST & SW 60 CT
9396	SW 67 AV & SW 21 ST	9174	SW 112 ST & SW 62 AV
9125	SW 152 ST & SW 87 AV	9175	SW 112 ST & SW 64 AV
9397	SW 67 AV & SW 18 ST	9183	SW 124 ST & SW 68 CT
9398	SW 67 AV & SW 14 ST	9184	SW 124 ST & SW 69 PL
9400	SW 67 AV & SW 10 ST	9185	SW 124 ST & SW 71 CT
9272	SW 67 AV & SW 69 TE	9186	SW 124 ST & SW 73 AV
9151	SW 67 AV & SW 120 ST	9187	SW 124 ST & SW 74 CT
9273	SW 67 AV & SW 67 ST	9257	SW 67 AV & SW 60 ST
9282	SW 67 AV & SW 50 TE	9258	SW 67 AV & SW 64 ST
9280	SW 67 AV & SW 54 ST	9260	SW 67 AV & SW 67 ST
9178	SW 112 ST & SW 64 AV	9261	SW 67 AV & SW 69 TE
4399	SW 57 AV & SW 84 ST	9262	SW 67 AV & # 7000
4398	SW 57 AV & SW 88 ST	99999	DORAL HOSPITAL
307	SOUTH MIAMI STATION	307	SOUTH MIAMI STATION
9308	SW 72 ST & SW 58 AV	10252	SW 72 ST & SW 57 AV
9250	SW 62 AV & SW 70 ST	9307	SW 72 ST & SW 58 AV
9310	SW 72 ST & SW 62 AV	9306	SW 72 ST & SW 61 CT
9311	SW 72 ST & SW 63 CT	9305	SW 72 ST & SW62 PL
9312	SW 72 ST & SW 65 AV	9235	SW 57 AV & SW 74 TE
9313	SW 72 ST & SW 67 AV	9236	SW 57 AV & SW 77 TE
		9237	SW 57 AV & SW 80 ST
		9238	SW 57 AV & SW 83 ST
		9239	SW 57 AV & SW 88 ST

ROUTE 75 - LONGLINE			
EASTBOUND		WESTBOUND	
StopID	Stop Name	StopID	Stop Name
156	GOLDEN GLADES P&R	156	GOLDEN GLADES P&R
29	NE 167 ST & N MIAMI AV	1098	COLLINS AV & ATLANTIC AV
30	NE 167 ST & 15 AV	1322	NW 175 ST & 27 AV
1194	NW 158 ST & NW 57 AV	524	NE 163 ST & 15 AV
1323	NW 175 ST & 27 AV	604	NW 57 AV & NW 167 ST
1329	COLLINS AV & HAULOVER CLUB H	639	NE 163 ST & COLLINS AV
581	NW 57 AV & NW 167 ST	640	NE 163 ST & BISCAYNE BLVD
655	NE 163 ST & BISCAYNE BLVD	693	HAULOVER CLUB PARKING LO
673	COLLINS AV & 163 ST	699	COLLINS AV & LIFEGUARD BLDG
693	HAULOVER CLUB PARKING LO	5379	COLLINS AV--OP & HAULOVER CL
5381	COLLINS AV & # 15000	5380	COLLINS AV & OP # 15000
5382	COLLINS AV & HAULOVER LIFEGU	5675	NW 167 ST & NW 1 AV
5722	NE 15 AV & 165 ST	5677	GOLDEN GLADES & NW 7 AV
5670	NW 167 ST & NW 1 AV	5676	GOLDEN GLADES & NW 7 AV
5671	NE 167 ST & NE 2 AV	8668	NE 163 ST & NE 17 AV
5672	NE 167 ST & NE 4 AV	8683	NE 167 ST & NE 9 AV
5673	NE 167 ST & NE 6 AV	8684	NE 167 ST & NE 8 AV
5674	NE 167 ST & NE 7 AV	8685	NE 167 ST & NE 7 AV
5677	GOLDEN GLADES & NW 7 AV	8686	NE 167 ST & NE 6 AV
1209	NE 163 ST & #290 (COLONIAL BNK)	8687	NE 167 ST & NE 4 AV
5676	GOLDEN GLADES & NW 7 AV	8688	NE 167 ST & NE 2 AV
8691	NE 167 ST & NE 10 AV	8690	NE 167 ST & N MIAMI AV
5833	NW 173 DR & NW 49 CT	5836	NW 173 DR & NW 47 AV
5835	NW 173 DR & NW 47 AV	5838	NW 173 DR & NW 49 CT
5803	NW 57 AV & NW 170 TE	5839	NW 173 DR & NW 52 AV
5828	NE 167 ST & NE 13 AV	5840	NW 173 DR & NW 53 CT
5831	NW 173 DR & NW 53 PL	5841	NW 173 DR & NW 54 CT
5832	NW 173 DR & NW 52 AV	5805	NW 57 AV & OP # 17201
8305	NW 59 AV & NW 163 ST	5829	NE 167 ST & NE 12 AV
6163	NW 12 AV & NW 174 ST	9192	COLLINS AV & 15800
6165	NW 12 AV & NW 170 TE	9193	COLLINS AV & 159 ST-KINGS PT
6408	NW 167 ST & NW 13 AV	9194	COLLINS AV & 160 ST
6423	NW 173 DR & NW 46 AV	6144	NW 12 AV & NW 170 TE
6424	NW 173 DR & # 4420	6146	NW 12 AV & NW 175 ST
6425	NW 173 DR & NW 43 RD	8303	NW 57 AV & NW 165 ST
6426	NW 173 DR & NW 42 CT	6427	NW 173 DR & NW 42 CT
6432	NW 175 ST & NW 39 AV	6428	NW 173 DR & NW 43 RD
6435	NW 175 ST & NW 35 AV	6430	NW 173 DR & NW 46 AV
6436	NW 175 ST & NW 33 CT	8371	NW 163 ST & 57 AV
6437	NW 175 ST & NW 32 AV	6451	NW 175 ST & NW 13 AV
6438	NW 175 ST & NW 29 PL	6453	NW 175 ST & NW 15 AV
6439	NW 175 ST & # 2820	6455	NW 175 ST & NW 18 AV
6440	NW 175 ST & NW 27 CT	6456	NW 175 ST & NW 19 AV
6443	NW 175 ST & NW 23 AV	6457	NW 175 ST & NW 22 AV
6444	NW 175 ST & NW 22 AV	6458	NW 175 ST & NW 23 AV
6445	NW 175 ST & NW 20 AV	6459	NW 175 ST & NW 25 AV
6446	NW 175 ST & NW 18 AV	6460	NW 175 ST & NW 27 AV
8371	NW 163 ST & 57 AV	6462	NW 175 ST & NW 29 PL
6450	NW 175 ST & NW 13 AV	6463	NW 175 ST & NW 32 AV
8648	NE 163 ST & MIAMI DR	6464	NW 175 ST & NW 33 CT
8649	NE 163 ST & NE 17 AV	6465	NW 175 ST & NW 35 AV
8650	NE 163 ST & NE 18 CT	6467	NW 175 ST & NW 37 PL
8651	NE 163 ST & NE 19 CT	6468	NW 175 ST & NW 39 AV
8652	NE 163 ST & NE 20 AV	8655	NE 163 ST & NE 35 AV
8654	NE 163 ST & NE 22 AV	8657	NE 163 ST & INTERAMA BD
6364	NW 57 AV & NW 161 ST	8659	NE 163 ST & # 2935
6366	NW 57 AV & NW 163 ST	8661	NE 163 ST & NE 26 AV
9217	COLLINS AV & ATLANTIC AV	8662	NE 163 ST & NE 23 AV
9218	COLLINS AV & 159 ST-KINGS PT	8664	NE 163 ST & NE 21 AV
9219	COLLINS AV & BAYVIEW DR-158	8666	NE 163 ST & NE 19 AV
9458	NW 158 ST & 59 AV	9223	NE 163 ST & N BAY RD
8952	NE 163 ST & NE 35 AV	6429	NW 173 DR & #4451
8692	NE 167 ST & NE 12 AV	99999	NW 176 ST & NW 58 AVE
6433	NW 175 ST & NW 37 PL	99999	NW 59 AVE & NW 176 ST
6448	NW 175 ST & NW 15 AV	99999	NW 173 DR & NW 59 AVE
99999	NW 173 DR & NW 57 AVE		
99999	NW 176 ST & NW 58 AVE		
99999	NW 59 AVE & NW 176 ST		
99999	NW 173 DR & NW 59 AVE		



ROUTE 75 - SHORTLINE			
EASTBOUND		WESTBOUND	
StopID	Stop Name	StopID	Stop Name
156	GOLDEN GLADES P&R	156	GOLDEN GLADES P&R
215	FIU BISCAYNE BAY CAMPUS	215	FIU BISCAYNE BAY CAMPUS
29	NE 167 ST & N MIAMI AV	524	NE 163 ST & 15 AV
30	NE 167 ST & 15 AV	5675	NW 167 ST & NW 1 AV
35	BISCAYNE BLVD & NE 163 ST	5676	GOLDEN GLADES & NW 7 AV
5722	NE 15 AV & 165 ST	8668	NE 163 ST & NE 17 AV
5670	NW 167 ST & NW 1 AV	8683	NE 167 ST & NE 9 AV
5671	NE 167 ST & NE 2 AV	8684	NE 167 ST & NE 8 AV
5672	NE 167 ST & NE 4 AV	8685	NE 167 ST & NE 7 AV
5673	NE 167 ST & NE 6 AV	8686	NE 167 ST & NE 6 AV
5674	NE 167 ST & NE 7 AV	8687	NE 167 ST & NE 4 AV
5677	GOLDEN GLADES & NW 7 AV	8688	NE 167 ST & NE 2 AV
8691	NE 167 ST & NE 10 AV	8690	NE 167 ST & N MIAMI AV
5828	NE 167 ST & NE 13 AV	5829	NE 167 ST & NE 12 AV
8648	NE 163 ST & MIAMI DR	8662	NE 163 ST & NE 23 AV
8649	NE 163 ST & NE 17 AV	8664	NE 163 ST & NE 21 AV
8650	NE 163 ST & NE 18 CT	8666	NE 163 ST & NE 19 AV
8651	NE 163 ST & NE 19 CT	8727	BISCAYNE BLVD & NE 151 ST
8652	NE 163 ST & NE 20 AV	8728	BISCAYNE BLVD & NE 156 ST
8654	NE 163 ST & NE 22 AV	8950	NE 151 ST & FIU STADIUM
8729	BISCAYNE BD & NE 156 ST	8951	NE 151 ST & BISCAYNE BD
10309	BAYVISTA BLVD & # 15000	10310	BAYVISTA BLVD & OP # 150000
8948	NE 151 ST & BISCAYNE BD		
8949	NE 151 ST & OP FIU STADIUM		
8692	NE 167 ST & NE 12 AV		

ROUTE 76			
EASTBOUND		WESTBOUND	
StopID	Stop Name	StopID	Stop Name
30	NE 167 ST & 15 AV	131	NW 22 AV & 190 TERR
130	NW 7 AV & 183 ST	149	NW 7 AV & 183 ST
500	NW 12 AV & 183 ST	505	NW 12 AV & 183 ST
536	NE 183 ST & 2 CT	509	NW 2 AV & 183 ST
892	NW 183 ST & 2 AV	1125	NE 2 AV & 183 ST
5722	NE 15 AV & 165 ST	523	NE 163 ST & NE 13 AV
5766	NE 2 AV & NE 188 ST	5722	NE 15 AV & 165 ST
5767	NE 2 AV & NE 183 ST	5745	NE 6 AV & NE 175 ST
5768	N MIAMI AV & NE 184 TE	5746	NE 6 AV & NE 177 ST
5770	N MIAMI AV & NE 188 ST	5747	NE 6 AV & APPROX # 17911
5771	N MIAMI AV & NE 191 ST	5756	NE 2 AV & NE 188 ST
5673	NE 167 ST & NE 6 AV	5758	NE 2 AV & NE 191 ST
5674	NE 167 ST & NE 7 AV	6090	N MIAMI AV & NW 189 ST
6095	NW 2 AV & NW 177 ST	6092	N MIAMI AV & NW 184 TE
6096	NW 2 AV & NW 179 ST	6546	NW 191 ST & NW 17 AV
6097	NW 2 AV & NW 181 ST	6548	NW 191 ST & NW 19 AV
5912	NE 191 ST & NE 2 AV	6549	NW 191 ST & NW 21 AV
8691	NE 167 ST & NE 10 AV	8670	NE 163 ST & NE 12 AV
6563	NW 199 ST & NW 11 AV	8671	N MIAMI BEACH BLVD & NE 10 A
6496	NW 183 ST & NW 22 AV	8684	NE 167 ST & NE 8 AV
6498	NW 183 ST & NW 19 AV	8685	NE 167 ST & NE 7 AV
6500	NW 183 ST & NW 17 AV	6509	NW 183 ST & NW 1 AV
6501	NW 183 ST & NW 14 AV	6516	NW 183 ST & # 1301
6502	NW 183 ST & # 1300	6518	NW 183 ST & NW 17 AV
5860	NW 183 ST & NW MIAMI CT	5927	NE 191 ST & NE 1 AV
5862	NE 181 ST	6571	NW 199 ST & NW 7 AV
5828	NE 167 ST & NE 13 AV	6572	NW 199 ST & NW 9 AV
6565	NW 199 ST & NW 7 AV	6119	NW 2 AV & NW 181 ST
6134	NW 7 AV & NW 199 ST	6120	NW 2 AV & NW 179 ST
6136	NW 7 AV & # 19520	6121	NW 2 AV & NW 177 ST
6138	NW 7 AV & NW 191 ST	6122	NW 7 AV & NW 179 TE
6139	NW 7 AV & NW 189 TE	6123	NW 7 AV & NW 181 TE
6141	NW 7 AV & NW 179 TE	6124	NW 7 AV & NW 186 DR
6142	NW 7 AV & NW 177 TE	6126	NW 7 AV & NW 191 ST
6152	NW 12 AV & NW 191 ST	6128	NW 7 AV & NW 195 TE
6153	NW 12 AV & NW 194 ST	6129	NW 7 AV & NW 197 ST
6472	NW 177 ST & NW 7 AV	6156	NW 12 AV & NW 195 ST
8637	NE 6 AV & NE 179 DR	6157	NW 12 AV & NW 191 ST
8638	NE 6 AV & NE 177 ST	6160	NW 12 AV & NW 186 ST
8639	NE 6 AV & NE 175 ST	6188	NW 17 AV & NW 186 ST
8641	NE 6 AV & NE 170 ST	6222	NW 22 AV & NW 185 TE
6473	NW 177 ST & NW 5 AV	8633	NE 6 AV & NE 167 ST
6474	NW 177 ST & # 300	8634	NE 6 AV & NE 170 ST
8692	NE 167 ST & NE 12 AV	6475	NW 177 ST & NW 3 AV
6137	NW 7 AV & NW 194 ST	6476	NW 177 ST & NW 5 AV
6140	NW 7 AV & NW 187 DR	6478	NW 177 ST & NW 7 AV
6150	NW 12 AV & NW 187 ST	8718	NE 181 ST & NE 6 AV
6154	NW 12 AV & # 19721	9445	NW 183 ST & NW 17 AV
		9460	NW 199 ST & # 1061
		6125	NW 7 AV & NW 189 TE
		6158	NW 12 AV & NW 189 TE
		6159	NW 12 AV & NW 188 TE
		6190	NW 17 AV & NW 189 TE

ROUTE 77 - A			
NORTHBOUND		SOUTHBOUND	
StopID	Stop Name	StopID	Stop Name
156	GOLDEN GLADES P&R	156	GOLDEN GLADES P&R
224	NW 7 AV & 135 ST	59	SW 1 ST & 1 CT
104	STEPHEN P CLARK CENTER	104	STEPHEN P CLARK CENTER
146	NW 7 AV & 106 ST	149	NW 7 AV & 183 ST
149	NW 7 AV & 183 ST	432	NW 7 AV & 62 ST
516	NW 7 AV & 11 ST	508	NW 199 ST & 2 AV
517	NW 7 AV & 36 ST	509	NW 2 AV & 183 ST
518	NW 7 AV & 62 ST	510	NW 7 AV & 135 ST
519	NW 7 AV & 79 ST	511	NW 7 AV & 79 ST
891	NW 183 ST & NW 2 AV	512	NW 7 AV & 35 ST
4724	NW 7 AV & NW 95 TE	513	NW 7 AV & 11 ST
4726	NW 7 AV & NW 99 ST	4728	NW 7 AV & NW 103 ST
4718	NW 7 AV & NW 81 ST	4729	NW 7 AV & NW 101 ST
4719	NW 7 AV & NW 83 ST	4731	NW 7 AV & NW 97 ST
4720	NW 7 AV & NW 85 ST	4732	NW 7 AV & NW 95 ST
4721	NW 7 AV & LITTLE RIVER DR	4733	NW 7 AV & # 9150
4722	NW 7 AV & NW 91 ST	4735	NW 7 AV & LITTLE RIVER DR
4723	NW 7 AV & NW 94 ST	4738	NW 7 AV & NW 81 ST
5677	GOLDEN GLADES & NW 7 AV	5506	NW 7 AV & NW 151 ST
5486	NW 7 AV & NW 103 ST	5507	NW 7 AV & NW 148 ST
5488	NW 7 AV & NW 109 ST	5509	NW 7 AV & NW 145 ST
5489	NW 7 AV & NW 111 ST	5510	NW 7 AV & NW 143 ST
5491	NW 7 AV & NW 115 ST	5512	NW 7 AV & NW 139 ST
5493	NW 7 AV & NW 119 ST	5514	NW 7 AV & NW 120 ST
5495	NW 7 AV & NW 143 ST	5516	NW 7 AV & NW 115 ST
5497	NW 7 AV & NW 147 ST	5518	NW 7 AV & NW 111 ST
5499	NW 7 AV & NW 151 ST	5519	NW 7 AV & NW 107 ST
5501	NW 7 AV & NW 156 ST	5520	NW 7 AV & NW 105 ST
6095	NW 2 AV & NW 177 ST	5677	GOLDEN GLADES & NW 7 AV
6096	NW 2 AV & NW 179 ST	5504	NW 7 AV & NW 155 LA
6097	NW 2 AV & NW 181 ST	7874	NW NORTH RIVER D & NW 6 AV
7861	NW NORTH RIVER D & NW 2 ST	7875	NW NORTH RIVER D & NW 3 ST
7863	NW NORTH RIVER D & NW 6 AV	7876	NW NORTH RIVER D & NW 2 ST
5676	GOLDEN GLADES & NW 7 AV	7877	NW NORTH RIVER D & W FLAGLER
6511	NW 183 ST & NW 5 AV	6661	NE 1 ST & NE 1 AV
6512	NW 183 ST & NW 6 CT	6662	NW 1 ST & N MIAMI AV
8828	NW 7 AV & NW 123 ST	5676	GOLDEN GLADES & NW 7 AV
8829	NW 7 AV & NW 125 ST	6635	SE 1 AV & E FLAGLER ST
8830	NW 7 AV & NW 127 ST	6654	SW 2 ST & SW 2 AV
8831	NW 7 AV & NW 129 ST	6566	NW 199 ST & NW 6 AV
8832	NW 7 AV & NW 131 ST	6567	NW 199 ST & NW 5 AV
8835	NW 7 AV & NW 140 ST	8838	NW 7 AV & NW 131 ST
7067	NW 7 AV & NW 32 ST	8839	NW 7 AV & NW 129 ST
7070	NW 7 AV & NW 46 ST	8840	NW 7 AV & NW 127 ST
7071	NW 7 AV & NW 47 TE	8841	NW 7 AV & NW 125 ST
7073	NW 7 AV & NW 51 ST	8842	NW 7 AV & NW 123 ST
7075	NW 7 AV & NW 54 ST	6115	NW 2 AV & NW 195 ST
7077	NW 7 AV & NW 58 ST	6116	NW 2 AV & NW 191 ST
7080	NW 7 AV & NW 67 ST	6117	NW 2 AV & NW 188 ST
7081	NW 7 AV & NW 69 ST	6118	NW 2 AV & OP # 18601
7082	NW 7 AV & NW 71 ST	6119	NW 2 AV & NW 181 ST
7083	NW 7 AV & NW 73 ST	6120	NW 2 AV & NW 179 ST
7085	NW 7 AV & NW 77 ST	6121	NW 2 AV & NW 177 ST
7052	NW 7 AV & NW 7 ST	6124	NW 7 AV & NW 186 DR
7053	NW 7 AV & NW 8 ST RD	6126	NW 7 AV & NW 191 ST
7054	NW 7 AV & NW 10 ST	6128	NW 7 AV & NW 195 TE
7056	NW 7 AV & NW 14 ST	6129	NW 7 AV & NW 197 ST
7057	NW 7 AV & NW 15 ST	7020	NW 7 AV & NW 75 ST
7058	NW 7 AV & NW 17 ST	7022	NW 7 AV & NW 71 ST
7060	NW 7 AV & NW 20 ST	7023	NW 7 AV & NW 69 ST
7061	NW 7 AV & NW 21 TE	7024	NW 7 AV & NW 66 ST
7063	NW 7 AV & NW 24 ST	7027	NW 7 AV & NW 58 ST
7065	NW 7 AV & NW 29 ST	7028	NW 7 AV & NW 55 TE
7072	NW 7 AV & NW 49 ST	7029	NW 7 AV & NW 54 ST
		7031	NW 7 AV & NW 50 ST
		7033	NW 7 AV & NW 47 ST
		7034	NW 7 AV & NW 44 ST
		7036	NW 7 AV & NW 32 ST
		7037	NW 7 AV & NW 29 ST
		7039	NW 7 AV & NW 25 ST

		7042	NW 7 AV & NW 21 TE
		7043	NW 7 AV & NW 20 ST
		7045	NW 7 AV & NW 17 ST
		7046	NW 7 AV & NW 15 ST
		7047	NW 7 AV & NW 14 ST
		7049	NW 7 AV & NW 9 ST
		7051	NW 7 AV & NW 6 ST
		9940	NW 7 AV & NW 84 ST
		6125	NW 7 AV & NW 189 TE
		7041	NW 7 AV & NW 23 ST



ROUTE 77 - B			
NORTHBOUND		SOUTHBOUND	
StopID	Stop Name	StopID	Stop Name
156	GOLDEN GLADES P&R	156	GOLDEN GLADES P&R
224	NW 7 AV & 135 ST	59	SW 1 ST & 1 CT
104	STEPHEN P CLARK CENTER	104	STEPHEN P CLARK CENTER
130	NW 7 AV & 183 ST	130	NW 7 AV & 183 ST
146	NW 7 AV & 106 ST	432	NW 7 AV & 62 ST
516	NW 7 AV & 11 ST	509	NW 2 AV & 183 ST
517	NW 7 AV & 36 ST	510	NW 7 AV & 135 ST
518	NW 7 AV & 62 ST	511	NW 7 AV & 79 ST
519	NW 7 AV & 79 ST	512	NW 7 AV & 35 ST
521	NW 199 ST & 2 AV	513	NW 7 AV & 11 ST
4724	NW 7 AV & NW 95 TE	4728	NW 7 AV & NW 103 ST
4726	NW 7 AV & NW 99 ST	4729	NW 7 AV & NW 101 ST
4718	NW 7 AV & NW 81 ST	4731	NW 7 AV & NW 97 ST
4719	NW 7 AV & NW 83 ST	4732	NW 7 AV & NW 95 ST
4720	NW 7 AV & NW 85 ST	4733	NW 7 AV & # 9150
4721	NW 7 AV & LITTLE RIVER DR	4735	NW 7 AV & LITTLE RIVER DR
4722	NW 7 AV & NW 91 ST	4738	NW 7 AV & NW 81 ST
4723	NW 7 AV & NW 94 ST	5506	NW 7 AV & NW 151 ST
5677	GOLDEN GLADES & NW 7 AV	5507	NW 7 AV & NW 148 ST
5486	NW 7 AV & NW 103 ST	5509	NW 7 AV & NW 145 ST
5488	NW 7 AV & NW 109 ST	5510	NW 7 AV & NW 143 ST
5489	NW 7 AV & NW 111 ST	5512	NW 7 AV & NW 139 ST
5491	NW 7 AV & NW 115 ST	5514	NW 7 AV & NW 120 ST
5493	NW 7 AV & NW 119 ST	5516	NW 7 AV & NW 115 ST
5495	NW 7 AV & NW 143 ST	5518	NW 7 AV & NW 111 ST
5497	NW 7 AV & NW 147 ST	5519	NW 7 AV & NW 107 ST
5499	NW 7 AV & NW 151 ST	5520	NW 7 AV & NW 105 ST
5501	NW 7 AV & NW 156 ST	5677	GOLDEN GLADES & NW 7 AV
6095	NW 2 AV & NW 177 ST	5504	NW 7 AV & NW 155 LA
6096	NW 2 AV & NW 179 ST	7874	NW NORTH RIVER D & NW 6 AV
6097	NW 2 AV & NW 181 ST	7875	NW NORTH RIVER D & NW 3 ST
6099	NW 2 AV & NW 187 ST	7876	NW NORTH RIVER D & NW 2 ST
6100	NW 2 AV & NW 189 ST	7877	NW NORTH RIVER D & W FLAGLER
6101	NW 2 AV & NW 191 ST	6661	NE 1 ST & NE 1 AV
6103	NW 2 AV & NW 195 ST	6662	NW 1 ST & N MIAMI AV
7861	NW NORTH RIVER D & NW 2 ST	5676	GOLDEN GLADES & NW 7 AV
7863	NW NORTH RIVER D & NW 6 AV	6506	NW 183 ST & 7 AV
5676	GOLDEN GLADES & NW 7 AV	6507	NW 183 ST & NW 5 AV
6570	NW 199 ST & NW 3 PL	6508	NW 183 ST & NW 3 AV
8828	NW 7 AV & NW 123 ST	6635	SE 1 AV & E FLAGLER ST
8829	NW 7 AV & NW 125 ST	6654	SW 2 ST & SW 2 AV
8830	NW 7 AV & NW 127 ST	8838	NW 7 AV & NW 131 ST
8831	NW 7 AV & NW 129 ST	8839	NW 7 AV & NW 129 ST
8832	NW 7 AV & NW 131 ST	8840	NW 7 AV & NW 127 ST
8835	NW 7 AV & NW 140 ST	8841	NW 7 AV & NW 125 ST
6134	NW 7 AV & NW 199 ST	8842	NW 7 AV & NW 123 ST
6136	NW 7 AV & # 19520	6119	NW 2 AV & NW 181 ST
6138	NW 7 AV & NW 191 ST	6120	NW 2 AV & NW 179 ST
6139	NW 7 AV & NW 189 TE	6121	NW 2 AV & NW 177 ST
7067	NW 7 AV & NW 32 ST	7020	NW 7 AV & NW 75 ST
7070	NW 7 AV & NW 46 ST	7022	NW 7 AV & NW 71 ST
7071	NW 7 AV & NW 47 TE	7023	NW 7 AV & NW 69 ST
7073	NW 7 AV & NW 51 ST	7024	NW 7 AV & NW 66 ST
7075	NW 7 AV & NW 54 ST	7027	NW 7 AV & NW 58 ST
7077	NW 7 AV & NW 58 ST	7028	NW 7 AV & NW 55 TE
7080	NW 7 AV & NW 67 ST	7029	NW 7 AV & NW 54 ST
7081	NW 7 AV & NW 69 ST	7031	NW 7 AV & NW 50 ST
7082	NW 7 AV & NW 71 ST	7033	NW 7 AV & NW 47 ST
7083	NW 7 AV & NW 73 ST	7034	NW 7 AV & NW 44 ST
7085	NW 7 AV & NW 77 ST	7036	NW 7 AV & NW 32 ST
7052	NW 7 AV & NW 7 ST	7037	NW 7 AV & NW 29 ST
7053	NW 7 AV & NW 8 ST RD	7039	NW 7 AV & NW 25 ST
7054	NW 7 AV & NW 10 ST	7042	NW 7 AV & NW 21 TE
7056	NW 7 AV & NW 14 ST	7043	NW 7 AV & NW 20 ST
7057	NW 7 AV & NW 15 ST	7045	NW 7 AV & NW 17 ST
7058	NW 7 AV & NW 17 ST	7046	NW 7 AV & NW 15 ST
7060	NW 7 AV & NW 20 ST	7047	NW 7 AV & NW 14 ST
7061	NW 7 AV & NW 21 TE	7049	NW 7 AV & NW 9 ST
7063	NW 7 AV & NW 24 ST	7051	NW 7 AV & NW 6 ST
7065	NW 7 AV & NW 29 ST	9940	NW 7 AV & NW 84 ST
6137	NW 7 AV & NW 194 ST	7041	NW 7 AV & NW 23 ST
6140	NW 7 AV & NW 187 DR		
7072	NW 7 AV & NW 49 ST		

ROUTE 79			
EASTBOUND		WESTBOUND	
StopID	Stop Name	StopID	Stop Name
220	HIALEAH METRORAIL STATION	738	HARDING AV & 72 ST
430	INDIAN CREEK DR & 40 ST	220	HIALEAH METRORAIL STATION
1325	NW 79 ST & 27 AV	360	LINCOLN RD & JAMES AV
663	ABBOTT AV & 69 ST	1324	NW 79 ST & 27 AV
705	NW 79 ST & NW 7 AV	667	COLLINS AV & 69 ST
706	NE 79 ST & BISCAYNE BLVD	712	NE 79 ST & BISCAYNE BLVD
2009	E 4 AV & E 23 ST	713	NW 79 ST & 7 AV
2921	71 ST & BIARRITZ DR	714	NW 79 ST & 32 AV
2923	71 ST & TROUVILLE ESPLANADE	779	E 25 ST & 11 AV HIALEAH
2924	71 ST & RUE BORDEAUX	2047	E 4 AV & E 23 ST
2925	71 ST & RUE NOTRE DAME	2930	71 ST & BYRON AV
2926	71 ST & RUE VERSAILLES	2931	71 ST & DICKENS AV
2927	71 ST & BAY DR	2932	NORMANDY DR & BAY DR
2928	71 ST & INDIAN CREEK DR	2933	NORMANDY DR & RUE VERSAILLES
2325	E 21 ST & E 3 AV	2934	NORMANDY DR & RUE NOTRE DAME
2335	E 25 ST & E 4 AV	2935	NORMANDY DR & RUE BORDEAUX
2336	E 25 ST & E 6 AV	2936	NORMANDY DR & TROUVILLE ESPL
2337	E 25 ST & E 7 AV	2937	NORMANDY DR & RUE GRANVILLE
2338	E 25 ST & E 8 AV	2938	NORMANDY DR & W BAY RD
2340	E 25 ST & E 10 AV	2329	E 21 ST & E 4 AV
2341	E 25 ST & 11 AV HIALEAH	2342	E 25 ST & E 10 AV
2669	ABBOTT AV & INDIAN CREEK DR	2344	E 25 ST & E 8 AV
2670	INDIAN CREEK DR & 65 ST	2346	E 25 ST & E 6 AV
2671	INDIAN CREEK DR & 63 ST	2347	E 25 ST & E 5 AV
2673	COLLINS AV & # 5750	2620	COLLINS AV & 17 ST
2675	COLLINS AV & 5500 BLK	2621	COLLINS AV & 18 ST
2677	COLLINS AV & # 5333	2622	COLLINS AV & 20 ST
2678	COLLINS AV & 5200 BLK	2623	COLLINS AV & 22 ST
2680	COLLINS AV & 5000 BLOCK	2624	COLLINS AV & 24 ST
2682	COLLINS AV & 4700 BLK	2625	COLLINS AV & 26 ST
2683	COLLINS AV & 4500 BLK	2626	COLLINS AV & 27 ST
2686	INDIAN CREEK DR & 43 ST	2628	COLLINS AV & 31 ST
2687	INDIAN CREEK DR & 37 ST	2630	COLLINS AV & 35 ST
2689	INDIAN CREEK DR & 33 ST	2631	COLLINS AV & 43 ST
2691	INDIAN CREEK DR & 29 ST	2633	COLLINS AV & # 4441
2692	INDIAN CREEK DR & 27 ST	2635	COLLINS AV & # 4747
2693	INDIAN CREEK DR & 26 ST	2637	COLLINS AV & # 4925
2694	COLLINS AV & 24 ST	2639	COLLINS AV & # 5101
2695	COLLINS AV & 23 ST	2641	COLLINS AV & # 5313
2698	COLLINS AV & 18 ST	2643	COLLINS AV & # 5445
2699	COLLINS AV & 17 ST	2645	COLLINS AV & # 5601
2764	WASHINGTON AV & 17 ST	2647	COLLINS AV & # 5875
5122	NW 79 ST & NW 36 PL	2648	COLLINS AV & 63 ST
5124	NW 79 ST & NW 35 AV	2650	COLLINS AV & 65 ST
5125	NW 79 ST & NW 33 AV	2652	COLLINS AV & 67 ST
5126	NW 79 ST & NW 30 AV	2653	COLLINS AV & 72 ST
5127	NW 79 ST & 2800 BLOCK	2764	WASHINGTON AV & 17 ST
5128	NW 79 ST & NW 25 AV	5142	NW 79 ST & NW 8 CT
5129	NW 79 ST & NW 23 AV	5144	NW 79 ST & NW 11 CT
5130	NW 79 ST & NW 22 AV	5145	NW 79 ST & NW 12 PL
5131	NW 79 ST & NW 21 AV	5146	NW 79 ST & NW 15 AV
5132	NW 79 ST & NW 19 AV	5147	NW 79 ST & NW 17 AV
5133	NW 79 ST & NW 17 PL	5148	NW 79 ST & NW 19 AV
5134	NW 79 ST & NW 17 AV	5150	NW 79 ST & NW 22 AV
5136	NW 79 ST & NW 14 AV	5151	NW 79 ST & NW 23 AV
5137	NW 79 ST & NW 13 AV	5152	NW 79 ST & NW 24 AV
5138	NW 79 ST & NW 11 CT	5153	NW 79 ST & NW 25 AV
5140	NW 79 ST & NW 9 AV	5154	NW 79 ST & NW 27 AV
2929	71 ST & ABBOTT AV	5155	NW 79 ST & NW 30 AV
2339	E 25 ST & E 9 AV	5157	NW 79 ST & NW 33 AV
9887	COLLINS AV & 21 ST	5158	NW 79 ST & NW 35 AV
8527	79 STCY & HARBOR ISLAND DR	5160	NW 79 ST & NW 37 AV
8528	79 STCY & ADVENTURE AV	5159	NW 79 ST & NW 36 AV
8529	79 STCY & HISPANOLA AV	10492	COLLINS AV & 38 ST
8531	79 STCY & E TREASURE DR	8532	79 STCY & E TREASURE DR
7616	NW 79 ST & NW 5 AV	8534	79 STCY & HISPANOLA AV
7618	NW 79 ST & NW 2 CT	8535	79 STCY & ADVENTURE AV
7619	NW 79 ST & # 140	8536	79 STCY & HARBOR ISLAND DR
7620	NE 79 ST & NE MIAMI CT	7600	NE 79 ST & PELICAN HARBOR DR
7622	NE 79 ST & NE 2 AV	7601	NE 79 ST & N BAYSHORE DR

7623	NE 79 ST & NE 4 AV	7602	NE 79 ST & NE 10 AV
7624	NE 79 ST & NE 5 AV	7603	NE 79 ST & NE 8 CT
7625	NE 79 ST & NE 7 AV	7604	NE 79 ST & NE 7 AV
7626	NE 79 ST & NE 8 CT	7605	NE 79 ST & BISCAYNE BD
7627	NE 79 ST & NE 10 AV	7606	NE 79 ST & NE 5 AV
7628	NE 79 ST & N BAYSHORE DR	7607	NE 79 ST & NE 4 AV
7629	NE 79 ST & PELICAN HARBOR DR	7608	NE 79 ST & NE 3 AV
		7609	NE 79 ST & NE 2 AV
		7610	NE 79 ST & NE MIAMI CT
		7611	NW 79 ST & NW 1 AV
		7612	NW 79 ST & NW 2 AV
		7614	NW 79 ST & NW 4 AV
		7615	NW 79 ST & NW 5 AV

ROUTE 79 - OWL			
EASTBOUND		WESTBOUND	
StopID	Stop Name	StopID	Stop Name
112	NORTHSIDE METRORAIL STATION	112	NORTHSIDE METRORAIL STATION
430	INDIAN CREEK DR & 40 ST	360	LINCOLN RD & JAMES AV
1325	NW 79 ST & 27 AV	1324	NW 79 ST & 27 AV
663	ABBOTT AV & 69 ST	667	COLLINS AV & 69 ST
705	NW 79 ST & NW 7 AV	712	NE 79 ST & BISCAYNE BLVD
706	NE 79 ST & BISCAYNE BLVD	713	NW 79 ST & 7 AV
738	HARDING AV & 72 ST	738	HARDING AV & 72 ST
2921	71 ST & BIARRITZ DR	2930	71 ST & BYRON AV
2923	71 ST & TROUVILLE ESPLANADE	2931	71 ST & DICKENS AV
2924	71 ST & RUE BORDEAUX	2932	NORMANDY DR & BAY DR
2925	71 ST & RUE NOTRE DAME	2933	NORMANDY DR & RUE VERSAILLES
2926	71 ST & RUE VERSAILLES	2934	NORMANDY DR & RUE NOTRE DAME
2927	71 ST & BAY DR	2935	NORMANDY DR & RUE BORDEAUX
2928	71 ST & INDIAN CREEK DR	2936	NORMANDY DR & TROUVILLE ESPL
2653	COLLINS AV & 72 ST	2937	NORMANDY DR & RUE GRANVILLE
2669	ABBOTT AV & INDIAN CREEK DR	2938	NORMANDY DR & W BAY RD
2670	INDIAN CREEK DR & 65 ST	2620	COLLINS AV & 17 ST
2671	INDIAN CREEK DR & 63 ST	2621	COLLINS AV & 18 ST
2673	COLLINS AV & # 5750	2622	COLLINS AV & 20 ST
2675	COLLINS AV & 5500 BLK	2623	COLLINS AV & 22 ST
2677	COLLINS AV & # 5333	2624	COLLINS AV & 24 ST
2678	COLLINS AV & 5200 BLK	2625	COLLINS AV & 26 ST
2680	COLLINS AV & 5000 BLOCK	2626	COLLINS AV & 27 ST
2682	COLLINS AV & 4700 BLK	2628	COLLINS AV & 31 ST
2683	COLLINS AV & 4500 BLK	2630	COLLINS AV & 35 ST
2686	INDIAN CREEK DR & 43 ST	2631	COLLINS AV & 43 ST
2687	INDIAN CREEK DR & 37 ST	2633	COLLINS AV & # 4441
2689	INDIAN CREEK DR & 33 ST	2635	COLLINS AV & # 4747
2691	INDIAN CREEK DR & 29 ST	2637	COLLINS AV & # 4925
2692	INDIAN CREEK DR & 27 ST	2639	COLLINS AV & # 5101
2693	INDIAN CREEK DR & 26 ST	2641	COLLINS AV & # 5313
2694	COLLINS AV & 24 ST	2643	COLLINS AV & # 5445
2695	COLLINS AV & 23 ST	2645	COLLINS AV & # 5601
2698	COLLINS AV & 18 ST	2647	COLLINS AV & # 5875
2699	COLLINS AV & 17 ST	2648	COLLINS AV & 63 ST
2764	WASHINGTON AV & 17 ST	2650	COLLINS AV & 65 ST
5126	NW 79 ST & NW 30 AV	2652	COLLINS AV & 67 ST
5127	NW 79 ST & 2800 BLOCK	2653	COLLINS AV & 72 ST
5128	NW 79 ST & NW 25 AV	5142	NW 79 ST & NW 8 CT
5129	NW 79 ST & NW 23 AV	5144	NW 79 ST & NW 11 CT
5130	NW 79 ST & NW 22 AV	5145	NW 79 ST & NW 12 PL
5131	NW 79 ST & NW 21 AV	5146	NW 79 ST & NW 15 AV
5132	NW 79 ST & NW 19 AV	5147	NW 79 ST & NW 17 AV
5133	NW 79 ST & NW 17 PL	5148	NW 79 ST & NW 19 AV
5134	NW 79 ST & NW 17 AV	5150	NW 79 ST & NW 22 AV
5136	NW 79 ST & NW 14 AV	5151	NW 79 ST & NW 23 AV
5137	NW 79 ST & NW 13 AV	5152	NW 79 ST & NW 24 AV
5138	NW 79 ST & NW 11 CT	5153	NW 79 ST & NW 25 AV
5140	NW 79 ST & NW 9 AV	5154	NW 79 ST & NW 27 AV
2929	71 ST & ABBOTT AV	5155	NW 79 ST & NW 30 AV
9887	COLLINS AV & 21 ST	10492	COLLINS AV & 38 ST
8527	79 STCY & HARBOR ISLAND DR	8532	79 STCY & E TREASURE DR
8528	79 STCY & ADVENTURE AV	8534	79 STCY & HISPANOLA AV
8529	79 STCY & HISPANOLA AV	8535	79 STCY & ADVENTURE AV
8531	79 STCY & E TREASURE DR	8536	79 STCY & HARBOR ISLAND DR
7616	NW 79 ST & NW 5 AV	7600	NE 79 ST & PELICAN HARBOR DR
7618	NW 79 ST & NW 2 CT	7601	NE 79 ST & N BAYSHORE DR
7619	NW 79 ST & # 140	7602	NE 79 ST & NE 10 AV
7620	NE 79 ST & NE MIAMI CT	7603	NE 79 ST & NE 8 CT
7622	NE 79 ST & NE 2 AV	7604	NE 79 ST & NE 7 AV
7623	NE 79 ST & NE 4 AV	7605	NE 79 ST & BISCAYNE BD
7624	NE 79 ST & NE 5 AV	7606	NE 79 ST & NE 5 AV
7625	NE 79 ST & NE 7 AV	7607	NE 79 ST & NE 4 AV
7626	NE 79 ST & NE 8 CT	7608	NE 79 ST & NE 3 AV
7627	NE 79 ST & NE 10 AV	7609	NE 79 ST & NE 2 AV
7628	NE 79 ST & N BAYSHORE DR	7610	NE 79 ST & NE MIAMI CT
7629	NE 79 ST & PELICAN HARBOR DR	7611	NW 79 ST & NW 1 AV
		7612	NW 79 ST & NW 2 AV
		7614	NW 79 ST & NW 4 AV
		7615	NW 79 ST & NW 5 AV



ROUTE 79 - PEAK			
EASTBOUND		WESTBOUND	
StopID	Stop Name	StopID	Stop Name
112	NORTHSIDE METRORAIL STATION	112	NORTHSIDE METRORAIL STATION
1325	NW 79 ST & 27 AV	1324	NW 79 ST & 27 AV
705	NW 79 ST & NW 7 AV	712	NE 79 ST & BISCAYNE BLVD
706	NE 79 ST & BISCAYNE BLVD	713	NW 79 ST & 7 AV
738	HARDING AV & 72 ST	738	HARDING AV & 72 ST
2921	71 ST & BIARRITZ DR	2930	71 ST & BYRON AV
2923	71 ST & TROUVILLE ESPLANADE	2931	71 ST & DICKENS AV
2924	71 ST & RUE BORDEAUX	2932	NORMANDY DR & BAY DR
2925	71 ST & RUE NOTRE DAME	2933	NORMANDY DR & RUE VERSAILLES
2926	71 ST & RUE VERSAILLES	2934	NORMANDY DR & RUE NOTRE DAME
2927	71 ST & BAY DR	2935	NORMANDY DR & RUE BORDEAUX
2928	71 ST & INDIAN CREEK DR	2936	NORMANDY DR & TROUVILLE ESPL
5126	NW 79 ST & NW 30 AV	2937	NORMANDY DR & RUE GRANVILLE
5127	NW 79 ST & 2800 BLOCK	2938	NORMANDY DR & W BAY RD
5128	NW 79 ST & NW 25 AV	5142	NW 79 ST & NW 8 CT
5129	NW 79 ST & NW 23 AV	5144	NW 79 ST & NW 11 CT
5130	NW 79 ST & NW 22 AV	5145	NW 79 ST & NW 12 PL
5131	NW 79 ST & NW 21 AV	5146	NW 79 ST & NW 15 AV
5132	NW 79 ST & NW 19 AV	5147	NW 79 ST & NW 17 AV
5133	NW 79 ST & NW 17 PL	5148	NW 79 ST & NW 19 AV
5134	NW 79 ST & NW 17 AV	5149	NW 79 ST & NW 21 AV
5136	NW 79 ST & NW 14 AV	5150	NW 79 ST & NW 22 AV
5137	NW 79 ST & NW 13 AV	5151	NW 79 ST & NW 23 AV
5138	NW 79 ST & NW 11 CT	5152	NW 79 ST & NW 24 AV
5140	NW 79 ST & NW 9 AV	5153	NW 79 ST & NW 25 AV
2929	71 ST & ABBOTT AV	5154	NW 79 ST & NW 27 AV
8527	79 STCY & HARBOR ISLAND DR	5155	NW 79 ST & NW 30 AV
8528	79 STCY & ADVENTURE AV	5156	NW 79 ST & NW 31 AV
8529	79 STCY & HISPANOLA AV	5143	NW 79 ST & NW 10 CT
8531	79 STCY & E TREASURE DR	8532	79 STCY & E TREASURE DR
7616	NW 79 ST & NW 5 AV	8533	79 STCY & OP # 1800
7618	NW 79 ST & NW 2 CT	8534	79 STCY & HISPANOLA AV
7619	NW 79 ST & # 140	8535	79 STCY & ADVENTURE AV
7620	NE 79 ST & NE MIAMI CT	8536	79 STCY & HARBOR ISLAND DR
7622	NE 79 ST & NE 2 AV	7600	NE 79 ST & PELICAN HARBOR DR
7623	NE 79 ST & NE 4 AV	7601	NE 79 ST & N BAYSHORE DR
7624	NE 79 ST & NE 5 AV	7602	NE 79 ST & NE 10 AV
7625	NE 79 ST & NE 7 AV	7603	NE 79 ST & NE 8 CT
7626	NE 79 ST & NE 8 CT	7604	NE 79 ST & NE 7 AV
7627	NE 79 ST & NE 10 AV	7605	NE 79 ST & BISCAYNE BD
7628	NE 79 ST & N BAYSHORE DR	7606	NE 79 ST & NE 5 AV
7629	NE 79 ST & PELICAN HARBOR DR	7607	NE 79 ST & NE 4 AV
		7608	NE 79 ST & NE 3 AV
		7609	NE 79 ST & NE 2 AV
		7610	NE 79 ST & NE MIAMI CT
		7611	NW 79 ST & NW 1 AV
		7612	NW 79 ST & NW 2 AV
		7614	NW 79 ST & NW 4 AV
		7615	NW 79 ST & NW 5 AV
		7613	NW 79 ST & NW 3 AV

ROUTE 87			
NORTHBOUND		SOUTHBOUND	
StopID	Stop Name	StopID	Stop Name
7	DADELAND NORTH METRORAIL STATION	7	DADELAND NORTH METRORAIL STATION
1250	PALMETTO STATION	1250	PALMETTO STATION
539	SW 87 AV & 56 ST	547	SW 87 AV & 25 ST
540	SW 87 AV & 24 ST	548	SW 87 AV & 56 ST
1803	NW 53 ST & NW 84 AV	1784	NW 87 AV & NW 41 ST
1775	NW 87 AV & NW 17 ST	1785	NW 87 AV & NW 36 ST
1776	NW 87 AV & 25 ST	1787	NW 87 AV & NW 33 ST
1778	NW 87 AV & # 3271	1788	NW 87 AV & NW 30 TE
1780	NW 87 AV & # 3737	1790	NW 87 AV & 25 ST
1781	NW 87 AV & NW 41 ST	1792	NW 87 AV & NW 21 TE
1782	NW 87 AV & NW 52 ST	1808	NW 53 ST & NW 84 AV
4696	SW 88 ST & DADELAND BD	1783	NW 87 AV & NW 53 ST
4697	SW 88 ST & 7500 BLOCK	4498	SW 87 AV & SW 64 ST
4505	SW 87 AV & SW 76 ST	4501	SW 87 AV & SW 72 ST
4506	SW 87 AV & SW 72 ST	4502	SW 87 AV & SW 76 ST
4509	SW 87 AV & SW 64 ST	4453	SW 79 AV & SW 86 ST
4512	SW 87 AV & SW 52 ST	4470	SW 87 AV & W FLAGLER ST
4513	SW 87 AV & SW 48 ST	4473	SW 87 AV & SW 5 ST
4514	SW 87 AV & SW 45 ST	4474	SW 87 AV & SW 8 ST
4516	SW 87 AV & SW 41 ST	4477	SW 87 AV & SW 14 ST
4452	SW 79 AV & SW 86 ST	4478	SW 87 AV & SW 16 ST
4681	KINGS CREEK DR & # 7915	4479	SW 87 AV & SW 19 TE
4683	KINGS CREEK DR & SW 81 PL	4481	SW 87 AV & SW 21 TE
4684	KINGS CREEK DR & APPROX # 82	4483	SW 87 AV & SW 30 ST
4685	KINGS CREEK DR & SW 84 AV	4484	SW 87 AV & SW 32 ST
4686	KINGS CREEK DR & SW 87 AV	4486	SW 87 AV & SW 36 ST
4695	SW 88 ST & SW 72 CT	4488	SW 87 AV & SW 40 ST
5027	NW 79 AV & W FLAGLER ST	4491	SW 87 AV & SW 43 TE
5028	NW 79 AV & NW 2 ST	4493	SW 87 AV & SW 48 ST
5040	NW 87 AV & NW 8 ST	4495	SW 87 AV & SW 53 ST
4517	SW 87 AV & SW 40 ST	4497	SW 87 AV & # 6000
4520	SW 87 AV & SW 33 TE	4687	KINGS CREEK DR & SW 87 AV
4521	SW 87 AV & SW 32 ST	4688	KINGS CREEK DR & SW 84 AV
4522	SW 87 AV & SW 28 ST	4689	KINGS CREEK DR & SW 82 PL
4524	SW 87 AV & SW 25 ST	4690	KINGS CREEK DR & SW 81 PL
4525	SW 87 AV & SW 20 TE	4692	KINGS CREEK DR & CAMINO CR
4527	SW 87 AV & SW 16 ST	4694	DADELAND CR & SW 72 CT
4531	SW 87 AV & SW 8 ST	5030	NW 79 AV & # 600
4532	SW 87 AV & SW 5 ST	5032	NW 79 AV & NW 2 ST
4534	SW 87 AV & SW 2 ST	5042	NW 87 AV & NW 12 ST
4542	W FLAGLER ST & SW 87 AV	4538	W FLAGLER ST & NW 79 AV
4543	W FLAGLER ST & SW 84 AV	4539	W FLAGLER ST & NW 82 AV
4544	W FLAGLER ST & SW 82 AV	4540	W FLAGLER ST & NW 84 AV
4698	SW 88 ST & SW 77 AV	4706	SW 88 ST & SW 77 AV
5284	NW 7 ST & # 8045	4707	SW 88 ST & 7500 BLOCK
5285	NW 7 ST & # 8125	4708	SW 88 ST & DADELAND BD
5286	NW 7 ST & NW 82 AV	5295	NW 7 ST & OP # 8533
5287	NW 7 ST & # 8341	5296	NW 7 ST & OP # 8370
5288	NW 7 ST & # 8531	5297	NW 7 ST & NW 82 AV
4526	SW 87 AV & SW 18 ST	5298	NW 7 ST & # 8000
4528	SW 87 AV & SW 14 ST	289	NW 53 ST & NW 87 AV
9862	NW 87 AV & NW 29 ST	4489	SW 87 AV & SW 41 ST
9981	NW 74 ST & NW 82 PL	9951	NW 87 AV & NW 8 ST
99999	NW 87 AV & NW 54 ST	9980	NW 74 ST & NW 82 PL
99999	NW 87 AV & NW 66 ST	99999	NW 87 AVE & NW 66 ST
		99999	NW 87 AVE & NW 58 ST

ROUTE 88 - A			
EASTBOUND		WESTBOUND	
StopID	Stop Name	StopID	Stop Name
7	DADELAND NORTH METRORAIL STATION	7	DADELAND NORTH METRORAIL STATION
1062	SW 88 ST & 127 AV	555	107 AV / SW 88 ST
549	SW 88 ST & 152 AV	558	SW 88 ST & 152 AV
551	SW 88 ST & 132 AV	4318	139 AV / SW 88 ST
552	SW 88 ST & 107 AV	4319	142 AV / SW 88 ST
633	SW 88 ST & 89 CT	4321	SW 88 ST & SW 147 AV
4325	SW 88 ST & HAMMOCKS BD	4322	SW 88 ST & SW 149 AV
4326	SW 88 ST & SW 149 AV	4323	SW 88 ST & HAMMOCKS BD
4327	SW 88 ST & SW 147 AV	4294	SW 88 ST & SW 87 AV
4329	SW 88 ST & SW 142 AV	4296	SW 88 ST & SW 91 AV
4330	SW 88 ST & SW 139 AV	4297	SW 88 ST & SW 93 CT
4331	SW 88 ST & SW 137 AV	4298	94 AV / SW 88 ST
4332	SW 88 ST & SW 137 AV	4299	97 AV / SW 88 ST
4334	SW 88 ST & SW 133 AV	4301	99 CT / SW 88 ST
4336	SW 88 ST & SW 123 CT	4305	10621 SW 88 ST
4337	SW 88 ST & SW 122 AV	4306	109 AV / SW 88 ST
4340	SW 88 ST & SW 113 PL CIR E	4308	113 AV / SW 88 ST
4342	SW 88 ST & SW 112 AV	4309	113 PL / SW 88 ST
4344	SW 88 ST & SW 109 AV	4310	117 AV RD / SW 88 ST
4346	SW 88 ST & SW 107 AV	4311	117 AV / SW 88 ST
4350	SW 88 ST & SW 99 CT	4312	124 AV / SW 88 ST
4352	SW 88 ST & SW 97 AV	4314	12500 SW 88 ST
4353	SW 88 ST & SW 95 AV	4315	133 AV / SW 88 ST
4354	SW 88 ST & SW 92 CT	4316	134 CT / SW 88 ST
4355	SW 88 ST & SW 91 AV	4317	137 AV / SW 88 ST
4357	SW 88 ST & SW 87 AV	4696	SW 88 ST & DADELAND BD
4694	DADELAND CR & SW 72 CT	4697	SW 88 ST & 7500 BLOCK
4703	SW 88 ST & SW 83 CT	4695	SW 88 ST & SW 72 CT
4705	SW 88 ST & SW 79 AV	4698	SW 88 ST & SW 77 AV
4706	SW 88 ST & SW 77 AV	4699	SW 88 ST & SW 79 AV
4707	SW 88 ST & 7500 BLOCK	4700	SW 88 ST & SW 82 AV
4708	SW 88 ST & DADELAND BD	4320	SW 88 ST & SW 144 AV
4328	SW 88 ST & SW 143 AV	4295	SW 88 ST & SW 88 AV
4341	SW 88 ST & SW 112 PL	4303	SW 88 ST & SW 103 AV
4343	SW 88 ST & SW 110 AV	4313	SW 88 ST & SW 125 AV
4348	SW 88 ST & 103 AV	4701	SW 88 ST & SW 83 AV
4704	SW 88 ST & SW 82 AV	9936	88 ST / SW 162 AV
10602	SW 88 ST & 152 AV	10477	WEST KENDALL TRANSIT TERMINAL
10399	SW 88 ST & SW 162 AV	10485	SW 88 ST & SW157 AV
10400	SW 88 ST & SW 157 AV		
10477	WEST KENDALL TRANSIT TERMINAL		
10216	SW 162 AV & SW 88 ST WEST		

ROUTE 88 - B1			
EASTBOUND		WESTBOUND	
StopID	Stop Name	StopID	Stop Name
7	DADELAND NORTH METRORAIL STATION	7	DADELAND NORTH METRORAIL STATION
264	MIAMI DADE COLLEGE KENDALL CAMPUS	264	MIAMI DADE COLLEGE KENDALL CAMPUS
1031	SW 104 ST & 113 PL	1034	SW 104 ST & 113 PL
632	SW 104 ST & HAMMOCKS BLVD	635	SW 104 ST & HAMMOCKS TOWN CT
633	SW 88 ST & 89 CT	3421	SW 167 AV & OP # 10300 CARRO
3450	SW 104 ST & SW 156 AV	3422	SW 167 AV & SW 92 ST
3451	SW 104 ST & SW 150 PL	3429	SW 104 ST & SW 108 AV
3452	SW 104 ST & MAHOGANY CR	3430	SW 104 ST & SW 109 CT
3453	SW 104 ST & SW 147 AV	3432	SW 104 ST & SW 115 AV
3454	SW 104 ST & SW 145 AV	3433	SW 104 ST & SW 117 AV
3455	SW 104 ST & SW 142 AV	3434	SW 104 ST & SW 122 AV
3456	SW 104 ST & SW 139 AV	3435	SW 104 ST & SW 127 AV
3457	SW 104 ST & SW 137 AV	3436	SW 104 ST & SW 132 AV
3458	SW 104 ST & SW 134 AV	3437	SW 104 ST & SW 134 AV
3459	SW 104 ST & SW 132 AV	3438	SW 104 ST & SW 137 AV
3460	SW 104 ST & SW 127 AV	3439	SW 104 ST & SW 139 AV
3461	SW 104 ST & SW 123 CT	3440	SW 104 ST & SW 142 AV
3462	SW 104 ST & SW 122 AV	3441	SW 104 ST & SW 146 AV
3463	SW 104 ST & SW 117 AV	3442	SW 104 ST & SW 147 AV
3464	SW 104 ST & SW 115 AV	3443	SW 104 ST & SW 148 AV
3466	SW 104 ST & SW 109 CT	3444	SW 104 ST & SW 150 PL
3407	SW 167 AV & SW 92 ST	3445	SW 104 ST & SW 156 AV
3408	SW 167 AV & # 10300 CARROLL	3446	SW 104 ST & SW 160 CT
3448	SW 104 ST & SW 162 PL	3447	SW 104 ST & SW 162 PL
3449	SW 104 ST & SW 161 AV	4294	SW 88 ST & SW 87 AV
4346	SW 88 ST & SW 107 AV	4296	SW 88 ST & SW 91 AV
4350	SW 88 ST & SW 99 CT	4297	SW 88 ST & SW 93 CT
4352	SW 88 ST & SW 97 AV	4298	94 AV / SW 88 ST
4353	SW 88 ST & SW 95 AV	4299	97 AV / SW 88 ST
4354	SW 88 ST & SW 92 CT	4301	99 CT / SW 88 ST
4355	SW 88 ST & SW 91 AV	4305	10621 SW 88 ST
4357	SW 88 ST & SW 87 AV	4696	SW 88 ST & DADELAND BD
4694	DADELAND CR & SW 72 CT	4697	SW 88 ST & 7500 BLOCK
4703	SW 88 ST & SW 83 CT	4695	SW 88 ST & SW 72 CT
4705	SW 88 ST & SW 79 AV	4698	SW 88 ST & SW 77 AV
4706	SW 88 ST & SW 77 AV	4699	SW 88 ST & SW 79 AV
4707	SW 88 ST & 7500 BLOCK	4700	SW 88 ST & SW 82 AV
4708	SW 88 ST & DADELAND RD	3107	SW 107 AV & SW 88 ST
3135	SW 107 AV & KENDALE RD	3108	SW 107 AV & OP # 9045
3136	SW 107 AV & SW 96 ST	3109	SW 107 AV & SW 93 ST
3137	SW 107 AV & SW 93 ST	3110	SW 107 AV & SW 96 ST
3138	SW 107 AV & SW 90 ST	3111	SW 107 AV & KENDALE RD
3139	SW 107 AV & SW 88 ST	4295	SW 88 ST & # 8841
4348	SW 88 ST & SW 103 AV	4303	SW 88 ST & SW 103 AV
4704	SW 88 ST & SW 82 AV	4701	SW 88 ST & SW 83 AV
9904	SW 167 AV & SW 96 ST	9905	SW 167 AV & SW 96 ST
9908	SW 104 ST & SW 165 AV	9907	SW 104 ST & SW 165 AV
10477	WEST KENDALL TRANSIT TERMINAL	10477	WEST KENDALL TRANSIT TERMINAL
9935	SW 88 ST & SW 162 AV	10486	SW 167TH AVE & SW 88 ST
10317	SW 167 AV & SW 88 ST		

ROUTE 88 - B2			
EASTBOUND		WESTBOUND	
StopID	Stop Name	StopID	Stop Name
7	DADELAND NORTH METRORAIL STATION	7	DADELAND NORTH METRORAIL STATION
264	MIAMI DADE COLLEGE KENDALL CAMPUS	264	MIAMI DADE COLLEGE KENDALL CAMPUS
1031	SW 104 ST & 113 PL	1034	SW 104 ST & 113 PL
632	SW 104 ST & HAMMOCKS BLVD	635	SW 104 ST & HAMMOCKS TOWN CT
633	SW 88 ST & 89 CT	3370	HAMMOCKS BD & SW 103 ST
3451	SW 104 ST & SW 150 PL	3371	HAMMOCKS BD & # 1001
3452	SW 104 ST & MAHOGANY CR	3429	SW 104 ST & SW 108 AV
3453	SW 104 ST & SW 147 AV	3430	SW 104 ST & SW 109 CT
3454	SW 104 ST & SW 145 AV	3432	SW 104 ST & SW 115 AV
3455	SW 104 ST & SW 142 AV	3433	SW 104 ST & SW 117 AV
3456	SW 104 ST & SW 139 AV	3434	SW 104 ST & SW 122 AV
3457	SW 104 ST & SW 137 AV	3435	SW 104 ST & SW 127 AV
3458	SW 104 ST & SW 134 AV	3436	SW 104 ST & SW 132 AV
3459	SW 104 ST & SW 132 AV	3437	SW 104 ST & SW 134 AV
3460	SW 104 ST & SW 127 AV	3438	SW 104 ST & SW 137 AV
3461	SW 104 ST & SW 123 CT	3439	SW 104 ST & SW 139 AV
3462	SW 104 ST & SW 122 AV	3440	SW 104 ST & SW 142 AV
3463	SW 104 ST & SW 117 AV	3441	SW 104 ST & SW 146 AV
3464	SW 104 ST & SW 115 AV	3443	SW 104 ST & SW 148 AV
3466	SW 104 ST & SW 109 CT	3444	SW 104 ST & SW 150 PL
3376	HAMMOCKS BD & OP # 1001	4294	SW 88 ST & SW 87 AV
3377	HAMMOCKS BD & SW 103 ST	4296	SW 88 ST & SW 91 AV
4346	SW 88 ST & SW 107 AV	4297	SW 88 ST & SW 93 CT
4350	SW 88 ST & SW 99 CT	4298	94 AV / SW 88 ST
4352	SW 88 ST & SW 97 AV	4299	97 AV / SW 88 ST
4353	SW 88 ST & SW 95 AV	4301	99 CT / SW 88 ST
4354	SW 88 ST & SW 92 CT	4305	10621 SW 88 ST
4355	SW 88 ST & SW 91 AV	4696	SW 88 ST & DADELAND BD
4357	SW 88 ST & SW 87 AV	4697	SW 88 ST & 7500 BLOCK
4694	DADELAND CR & SW 72 CT	4695	SW 88 ST & SW 72 CT
4703	SW 88 ST & SW 83 CT	4698	SW 88 ST & SW 77 AV
4705	SW 88 ST & SW 79 AV	4699	SW 88 ST & SW 79 AV
4706	SW 88 ST & SW 77 AV	4700	SW 88 ST & SW 82 AV
4707	SW 88 ST & 7500 BLOCK	3107	SW 107 AV & SW 88 ST
4708	SW 88 ST & DADELAND BD	3108	SW 107 AV & OP # 9045
3135	SW 107 AV & KENDALE RD	3109	SW 107 AV & SW 93 ST
3136	SW 107 AV & SW 96 ST	3110	SW 107 AV & SW 96 ST
3137	SW 107 AV & SW 93 ST	3111	SW 107 AV & KENDALE BD
3138	SW 107 AV & SW 90 ST	4295	SW 88 ST & # 8841
3139	SW 107 AV & SW 88 ST	4303	SW 88 ST & SW 103 AV
4348	SW 88 ST & SW 103 AV	4701	SW 88 ST & SW 83 AV
4704	SW 88 ST & SW 82 AV	10477	WEST KENDALL TRANSIT TERMINAL
10477	WEST KENDALL TRANSIT TERMINAL	99999	SW 96 ST & SW 152 AVE
99999	SW 96 ST & SW 158 AVE	99999	SW 96 ST & SW 158 AVE
99999	SW 96 ST & SW 152 AVE		



ROUTE 95 - I-95 EXPRESS			
NORTHBOUND		SOUTHBOUND	
StopID	Stop Name	StopID	Stop Name
1785	NW 87 AV & NW 36 ST	10488	NW 186 ST & 73 AV
1787	NW 87 AV & NW 33 ST	5848	NW 186 ST & #6995
1788	NW 87 AV & NW 30 TE	5849	NW 186 ST & NW 68 AV
1790	NW 87 AV & 25 ST	5850	NW 186 ST & BOBOLINK DR
1830	NW 25 ST & 87 AV	5852	NW 186 ST & # 6270
1832	NW 25 ST & NW 89 PL	5853	NW 186 ST & NW 62 AV
1833	NW 25 ST & NW 92 AV	5855	NW 183 ST & NW 57 AV
1046	NW 25 ST & NW 96 AV	5856	NW 183 ST & NW 55 AV
1834	NW 25 ST & NW 97 AV	5857	NW 183 ST & NW 53 AV
1795	NW 97 AV & NW 33 ST	5858	NW 183 ST & NW 52 AV
597	NW 41 ST & 97 AV	5859	NW 183 ST & NW 49 AV
1809	NW 41 ST & OP # 9405	533	NW 183 ST & NW 47 AV
1810	NW 36 ST & # 9250	6483	NW 183 ST & # 4500 (TOP VALUE)
1811	NW 36 ST & # 9100	6484	NW 183 ST & NW 44 AV
1812	NW 36 ST & NW 87 AV	6485	NW 183 ST & NW 42 AV
291	NW 36 ST & 87 AV	6486	NW 183 ST & NW 39 CT
1814	NW 36 ST & OP # 8365	6487	NW 183 ST & NW 38 CT
1816	NW 36 ST & EAST OF # 8050	1127	NW 183 ST & NW 37 AV
1817	NW 36 ST & NW 79 AV	6489	NW 183 ST & NW 33 CT
5243	NW 36 ST & OP 7401	11219	NW 183 ST AT #3260
5244	NW 36 ST & NW 72 AV	6490	NW 183 ST & NW 32 AV
5245	NW 36 ST & NW 66 AV	6491	NW 183 ST & NW 30 AV
5246	NW 36 ST & OP # 6355	6492	NW 183 ST & NW 28 PL
5247	NW 36 ST & OP #5901	534	NW 183 ST & 27 AV
5248	NW 36 ST & # 5600	6493	NW 183 ST & NW 25 CT
5249	NW 36 ST & # 5400	6224	NW 22 AV & NW 181 ST
5250	NW 36 ST & SOUTH DR	6225	NW 22 AV & NW 179 ST
5251	NW 36 ST & LA VILLA DR	6444	NW 175 ST & NW 22 AV
5252	NW 36 ST & MILLER DR	6445	NW 175 ST & NW 20 AV
5253	NW 36 ST & LEE DR	6446	NW 175 ST & NW 18 AV
136	EARLINGTON HEIGHTS METRORAIL STATION	6447	NW 175 ST & NW 17 AV
7132	NW 12 AV & NW 20 ST	6449	NW 175 ST & NW 14 AV
7133	NW 12 AV & NW 18 ST	6450	NW 175 ST & NW 13 AV
1336	NW 12 AV & 16 ST	6163	NW 12 AV & NW 174 ST
599	NW 16 ST & 12 AV	6164	NW 12 AV & # 17200
7195	NW 14 AV & NW 16 ST	6165	NW 12 AV & NW 170 TE
7894	NW 14 ST & NW 14 AV	6166	NW 12 AV & NW 167 ST
7895	NW 14 ST & NW 13 AV	1384	AVNTURA BD & # 2900(FIRE STATION)
1210	NW 12 AV & 14 ST	1364	NE 29 PL & AVNTURA BD
124	NW 12 AV & 15 ST	1390	NE 203 ST & NE 29 CT
1337	NW 12 AV & 16 ST	5975	NE 203 ST & NE 26 AV
1337	NW 12 AV & 16 ST	5976	NE 203 ST & NE 24 AV
7166	NW 12 AV & NW 18 ST	5977	NE 203 ST & NE 22 AV
7167	NW 12 AV & NW 21 ST	5978	NE 203 ST & NE 21 AV
10401	NW 1 AV & NW 5 ST (S/F)	5709	NE 20 AV & # 20100
1241	NW 1 AV & NW 1 ST	5957	NE 199 ST & NE 21 AV
1340	SW 1 ST & SW 1 AV	568	NE 199 ST & NE 21 CT
1340	SW 1 ST & SW 1 AV	5697	NE 22 AV & NE 197 ST
590	SE 1 ST & 1 AV	5698	NE 22 AV & 21 CT (APPROX 195ST)
10378	Golden Glades (East Lot)	5699	NE 22 RD & NE 193 STR
10378	Golden Glades (East Lot)	5700	NE 22 AV & NE 191 ST
10378	Golden Glades (East Lot)	5701	NE 22 AV & # 18820
10378	Golden Glades (East Lot)	9961	NE 22 AV & NE 186 ST
10378	Golden Glades (East Lot)	8716	NE 185 ST & NE 20 AV
10378	Golden Glades (East Lot)	8717	NE 185 ST & NE 19 AV
8628	NE 10 AV & NE 183 ST	680	NE 185 ST & NE 18 AV
5863	NE 185 ST & NE 13 AV	5876	NE 185 ST & APPROX # 1701
5864	NE 185 ST & NE 14 AV	5877	NE 185 ST & # 1551
5865	NE 185 ST & # 1566	5878	NE 185 ST & NE 14 AV
5866	NE 185 ST & #1692	5879	NE 185 ST & NE 13 AV
5867	NE 185 ST & NE 18 AV	5884	NE 181 ST (MGD) & NE 10 AV
1312	NE 185 ST & 18 AV	5885	NE 181 ST (MGD) & NE 9 CT
570	NE 185 ST & NE 19 AV	5886	NE 181 ST (MGD) & NE 8 AV
8715	NE 185 ST & NE 21 AV	10378	Golden Glades (East Lot)
5703	NE 22 AV & NE 186 TE	10378	Golden Glades (East Lot)
5704	NE 22 AV & # 18801	10575	NW 8 ST & 2 AV

5705	NE 22 AV & NE 191 ST	10575	NW 8 ST & 2 AV
5706	NE 22 AV & NE 193 ST	10287	NW 8 ST & 1 CT
5707	NE 22 AV & # 19529	10287	NW 8 ST & 1 CT
571	NE 22 AV & NE 199 ST	10401	NW 1 AV & NW 5 ST (S/F)
5958	NE 199 ST & NE 21 AV	1241	NW 1 AV & NW 1 ST
5959	NE 199 ST & NE 20 AV	1340	SW 1 ST & SW 1 AV
5708	NE 20 AV & NE 202 ST	590	SE 1 ST & 1 AV
5972	NE 203 ST & NE 21 AV	7131	NW 12 AV & NW 21 ST
5973	NE 203 ST & NE 22 AV	7131	NW 12 AV & NW 21 ST
5974	NE 203 ST & NE 24 AV	7131	NW 12 AV & NW 21 ST
1365	NE 29 PL & NE 203 ST	162	SANTA CLARA STA & 2050 NW 12 AV
1366	NE 29 PL & AVNTURA BD	7132	NW 12 AV & NW 20 ST
1387	AVNTURA BD & NE 29 PL	7133	NW 12 AV & NW 18 ST
34	BUS TERMINAL AT AVENTURA MALL	1336	NW 12 AV & 16 ST
6143	NW 12 AV & NW 167 ST	117	NW 12 AV & 16 ST
6144	NW 12 AV & NW 170 TE	7134	NW 12 AV & NW 14 ST
11217	NW 12 AV AT #17201	10545	NW 12 ST & NW 12 AV
6146	NW 12 AV & NW 175 ST	7924	NW 12 ST & NW 13 CT
6451	NW 175 ST & NW 13 AV	7197	NW 14 AV & NW 14 ST
6452	NW 175 ST & NW 14 AV	7198	NW 14 AV & NW 15 ST
6454	NW 175 ST & NW 17 AV	7199	NW 14 AV & NW 16 ST
6455	NW 175 ST & NW 18 AV	7855	NW 17 ST & NW 14 AV
6457	NW 175 ST & NW 22 AV	586	NW 16 ST & 12 AV
6216	NW 22 AV & NW 179 ST	136	EARLINGTON HEIGHTS METRORAIL STATION
6217	NW 22 AV & NW 181 ST	66	NW 36 ST & COOLIDGE DR
6521	NW 183 ST & NW 22 AV	8504	NW 36 ST & FORREST DR
6523	NW 183 ST & NW 24 AV	587	NW 36 ST & EAST DR
6524	NW 183 ST & NW 25 CT	8506	NW 36 ST & DE SOTO DR
527	NW 183 ST & 27 AV	8507	NW 36 ST & SOUTH DR
6525	NW 183 ST & NW 28 PL	754	NW 36 ST & PALMETTO DR
6526	NW 183 ST & NW 29 CT	8508	NW 36 ST & # 5375
6527	NW 183 ST & NW 32 AV	8509	NW 36 ST & 5400 BLOCK
6528	NW 183 ST & # 3285	288	NW 36 ST & 57 AV
6529	NW 183 ST & NW 34 CT	9386	NW 36 ST & NW 57 AV
1142	NW 183 ST & NW 37 AV	9387	NW 36 ST & # 5887
6530	NW 183 ST & NW 38 CT	9388	NW 36 ST & NW 62 AV
6531	NW 183 ST & NW 39 CT	9389	NW 36 ST & # 6355
6532	NW 183 ST & NW 42 AV	9390	NW 36 ST & NW 66 AV
6533	NW 183 ST & NW 43 CT	5254	NW 36 ST & NW 72 AV
6534	NW 183 ST & OP # 4500	5255	NW 36 ST & # 7405
528	NW 183 ST & NW 47 AV	1818	NW 36 ST & NW 79 AV
5890	NW 183 ST & NW 48 PL	1819	NW 36 ST & WEST OF 8001
5891	NW 183 ST & NW 52 AV	1820	NW 36 ST & 82 AV
5893	NW 183 ST & NW 55 AV	1822	NW 36 ST & NW 84 BLK
5895	NW 183 ST & 57 AV	755	NW 36 ST & 87 AV
5896	NW 186 ST & NW 62 AV	589	NW 36 ST & NW 87 AV
5897	NW 186 ST & OP # 6270	1823	NW 36 ST & OP # 9100
5898	NW 186 ST & NW 67 AV	1824	NW 36 ST & NW 94 AV
5899	NW 186 ST & BOBOLINK DR	588	NW 97 AV & 41 ST
5900	NW 186 ST & NW 68 AV	1796	NW 97 AV & NW 33 ST
5901	NW 186 ST & OP # 6900	1047	NW 25 ST & NW 97 AV
10393	NW 73 AV & 186 ST	1839	NW 25 ST & NW 92 AV
		542	NW 25 ST & NW 89 PL
		1776	NW 87 AV & 25 ST
		1777	NW 87 AV & NW 30 TE
		1778	NW 87 AV & # 3271
		1779	NW 87 AV & NW 33 ST
		1780	NW 87 AV & # 3737

ROUTE 97			
NORTHBOUND		SOUTHBOUND	
StopID	Stop Name	StopID	Stop Name
1	SW 114 AV & QUAIL ROOST DR	10374	SW 168 ST & US 1
3614	QUAIL ROOST DR & SW 117 AV	3809	BUSWAY & SW 173 ST
3213	SW 117 AV & QUAIL ROOST DR	9100	SW 97 AV & GUAVA ST
3214	SW 117 AV & SW 192 ST	9101	SW 97 AV & INDIGO ST
3621	SW 192 ST & SW 113 PL	9102	SW 97 AV & SW 182 ST
3622	SW 192 ST & SW 112 AV	9103	FRANJO RD & SW 184 ST
3163	SW 112 AV & SW 196 ST	3057	FRANJO RD & SW 186 ST
3627	SW 197 ST & SW 113 AV	3058	FRANJO RD & BEL AIRE DR
3628	SW 197 ST & SW 114 AV	3059	FRANJO RD & SW 96 AV
3192	SW 114 AV & SW 197 ST	3060	FRANJO RD & FLAG DR
3666	SW 200 ST & SW 113 PL	3633	CARIBBEAN BD & FRANJO RD
3667	SW 200 ST & SW 112 AV	3635	CARIBBEAN BD & CUTLER RIDGE DR
3668	SW 200 ST & SW 110 CT	10576	CARIBBEAN BLVD & MARLIN ROAD
3669	SW 200 ST & BUSWAY	10577	CARIBBEAN BLVD & GULFSTREAM RD
230	BUSWAY & SW 200 ST	3639	CARIBBEAN BD & CORAL SEA RD
3812	BUSWAY & SW 112 AV	3641	CARIBBEAN BD & ANCHOR RD
3164	SW 112 AV & # 20760	3643	CARIBBEAN BD & SW 103 AV
3674	SW 211 ST & SW 112 AV	3122	SW 107 AV SERVICE RD & CARIBBEAN BD
13	SW 211 ST & 107 AV	2	SW 211 ST & SOUTHLAND MALL
3124	SW 107 AV SERVICE RD & CARIBBEAN BD	3671	SW 211 ST & OP # 10890
3642	CARIBBEAN BD & SW 103 AV	3181	SW 112 AV & 211 ST
3644	CARIBBEAN BD & ANCHOR RD	3655	SW 200 ST & BUSWAY
3647	CARIBBEAN BD & GULFSTREAM RD	3656	SW 200 ST & SW 110 CT
3648	CARIBBEAN BD & BAHAMA DR	3657	SW 200 ST & SW 112 CT
3649	CARIBBEAN BD & THANKSGIVING DR	3658	SW 200 ST & SW 114 AV
3062	FRANJO RD & CARIBBEAN BD	3193	SW 114 AV & SW 197 ST
3063	FRANJO RD & SW 192 DR	3626	SW 197 ST & SW 113 AV
3064	FRANJO RD & TIFFANY DR	3625	SW 196 ST & SW 112 AV
3065	FRANJO RD & SW 187 ST	3623	SW 192 ST & SW 112 AV
3066	FRANJO RD & SW 186 ST	3624	SW 192 ST & SW 113 PL
3067	FRANJO RD & SW 184 ST	1	SW 114 AV & QUAIL ROOST DR
9104	SW 97 AV & SW 182 ST		
9105	SW 97 AV & SW 180 ST		
9106	SW 97 AV & GUAVA ST		
3	US 1 & SW 174 ST		
9083	US 1 & SW 170 ST		
10374	SW 168 ST & US 1		

ROUTE 103			
EASTBOUND		WESTBOUND	
StopID	Stop Name	StopID	Stop Name
253	NW 87 AV & 103 ST	249	NW 103 ST & 27 AV
37	BISCAYNE BLVD & NE 79 ST	251	E 49 ST & PALM AV HIALEAH
134	NW 17 AV & 95 ST	252	W 49 ST & 8 AV HIALEAH
384	W 49 ST & 17 CT HIALEAH	253	NW 87 AV & 103 ST
257	W 49 ST & 8 AV HIALEAH	403	W 49 ST & 17 CT WESTLAND MALL
260	NW 103 ST & 27 AV	1231	NE 5 AV & 81 ST
262	NE 96 ST & 2 AV	2392	E 49 ST & E 10 AV
1231	NE 5 AV & 81 ST	2393	E 49 ST & E 8 AV
2374	W 49 ST & W 16 AV	2394	E 49 ST & E 6 AV
2375	W 49 ST & W 14 LN	2396	E 49 ST & E 4 AV
2376	W 49 ST & W 13 LN	2397	E 49 ST & E 2 AV
2377	W 49 ST & W 12 AV	2399	W 49 ST & W 2 AV
2378	W 49 ST & W 10 AV	2400	W 49 ST & W 3 AV
2379	W 49 ST & # 950	2401	W 49 ST & W 4 AV
2381	W 49 ST & W 6 AV	2402	W 49 ST & W 4 AV
2383	W 49 ST & W 3 LA	2403	W 49 ST & W 6 AV
2384	W 49 ST & W 2 AV	2405	W 49 ST & # 901
2385	E 49 ST & PALM AV	2406	W 49 ST & W 10 AV
2386	E 49 ST & E 2 AV	2407	W 49 ST & W 12 AV
2387	E 49 ST & E 4 AV	2408	W 49 ST & W 13 LA
2388	E 49 ST & E 5 AV	2409	W 49 ST & W 14 LA
2389	E 49 ST & E 6 AV	2410	W 49 ST & W 16 AV
2390	E 49 ST & E 8 AV	2459	NW 103 ST & NW 79 AV
2391	E 49 ST & E 10 AV	2461	NW 103 ST & NW 80 CT
2465	NW 103 ST & NW 81 AV	5098	NW 95 ST & NW 2 CT
2466	NW 103 ST & NW 79 AV	5099	NW 95 ST & NW 4 AV
2467	NW 103 ST & NW 77 AV	5100	NW 95 ST & NW 5 CT
5090	NW 95 ST & # 1260	5101	NW 95 ST & NW 7 AV
5092	NW 95 ST & # 1100	5103	NW 95 ST & NW 10 AV
5093	NW 95 ST & NW 10 AV	5104	NW 95 ST & # 1029
5095	NW 95 ST & NW 7 AV	5106	NW 95 ST & # 1225
5096	NW 95 ST & NW 5 AV	5108	NW 95 ST & NW 14 AV
4762	NW 17 AV & NW 103 ST	4759	NW 17 AV & NW 95 ST
4763	NW 17 AV & LITTLE RIVER DR	4760	NW 17 AV & LITTLE RIVER DR
5062	NW 103 ST & NW 35 PL	5075	NW 103 ST & NW 22 AV
5063	NW 103 ST & NW 33 AV	5076	NW 103 ST & NW 23 AV
5064	NW 103 ST & NW 30 CT	5078	NW 103 ST & NW 25 AV
5066	NW 103 ST & NW 25 AV	5080	NW 103 ST & NW 30 AV
5067	NW 103 ST & NW 24 AV	5081	NW 103 ST & NW 31 AV
5068	NW 103 ST & NW 23 AV	5082	NW 103 ST & NW 33 AV
5069	NW 103 ST & NW 22 AV	5084	NW 103 ST & NW 35 PL
5087	NW 95 ST & NW 17 AV	6747	BISCAYNE BD & NE 82 ST
5088	NW 95 ST & NW 14 AV	6748	BISCAYNE BD & NE 83 ST
6682	BISCAYNE BD & NE 85 ST	6749	BISCAYNE BD & NE 85 ST
6683	BISCAYNE BD & NE 82 ST	8460	NE 95 ST & N MIAMI AV
8461	NW 95 ST & NW 2 AV	8471	NE 96 ST & NE 8 AV
8462	NW 95 ST & N MIAMI AV	8472	NE 96 ST & CLUB DR
8464	NE 96 ST & NE 4 AV	8473	NE 96 ST & NE 6 AV
8465	NE 96 ST & NE 6 AV	8474	NE 96 ST & NE 4 AV
8467	NE 96 ST & NE 8 AV	8385	BISCAYNE BD & NE 87 ST
7605	NE 79 ST & BISCAYNE BD	8386	BISCAYNE BD & NE 91 ST
8399	BISCAYNE BD & NE 95 ST	8387	BISCAYNE BD & NE 93 ST
8400	BISCAYNE BD & NE 93 ST	10517	NW 103 ST & NW 19 AV
8401	BISCAYNE BD & NE 91 ST	10518	NW 103 ST & NW 17 AV
8402	BISCAYNE BD & NE 87 ST	8475	NE 96 ST & NE 3 AV
10516	NW 103 ST & NW 19 AV		

ROUTE 104			
EASTBOUND		WESTBOUND	
StopID	Stop Name	StopID	Stop Name
7	DADELAND NORTH METRORAIL STATION	7	DADELAND NORTH METRORAIL STATION
264	MIAMI DADE COLLEGE KENDALL CAMPUS	264	MIAMI DADE COLLEGE KENDALL CAMPUS
3068	SW 97 AV & SW 112 ST	3053	SW 97 AV & SW 104 ST
3069	SW 97 AV & SW 110 ST	3054	SW 97 AV & SW 106 TE
3070	SW 97 AV & SW 106 ST	3056	SW 97 AV & SW 112 ST
3071	SW 97 AV & SW 104 ST	3079	SW 102 AV & SW 112 ST
3154	SW 112 AV & SW 107 ST	3189	SW 112 AV & SW 109 ST
3467	SW 107 ST & SW 109 CT	3468	SW 107 ST & SW 112 AV
3476	SW 112 ST & SW 112 AV	3469	SW 107 ST & 109 CT
3477	SW 112 ST & SW 108 CT	3470	SW 112 ST & OP # 9890
3478	SW 112 ST & SW 107 AV	3471	SW 112 ST & SW 103 CT
3479	SW 112 ST & SW 104 PL	3472	SW 112 ST & SW 104 PL
3480	SW 112 ST & SW 103 CT	3473	SW 112 ST & SW 107 AV
3482	SW 112 ST & SW 99 CT	3474	SW 112 ST & SW 108 CT
3483	SW 112 ST & # 9890	3475	SW 112 ST & SW 112 AV
4703	SW 88 ST & SW 83 CT	4696	SW 88 ST & DADELAND BD
4705	SW 88 ST & SW 79 AV	4697	SW 88 ST & 7500 BLOCK
4706	SW 88 ST & SW 77 AV	4695	SW 88 ST & SW 72 CT
4707	SW 88 ST & 7500 BLOCK	4698	SW 88 ST & SW 77 AV
4708	SW 88 ST & DADELAND BD	4699	SW 88 ST & SW 79 AV
4704	SW 88 ST & SW 82 AV	4700	SW 88 ST & SW 82 AV
99999	SW 104 ST & SW 94 CT	4701	SW 88 ST & SW 83 AV
99999	SW 104 ST & SW 89 PL	99999	SW 104 ST & SW 90 AVE
99999	SW 87 AVE & SW 104 ST	99999	SW 104 ST & SW 94 CT
99999	SW 87 AVE & SW 97 TER	99999	SW 87 AVE & SW 104 ST
99999	SW 87 AVE & SW 92 ST	99999	SW 87 AVE & SW 97 TER
		99999	SW 87 AVE & SW 92 ST



ROUTE 107			
NORTHBOUND		SOUTHBOUND	
StopID	Stop Name	StopID	Stop Name
227	BUSWAY & SW 200 ST	229	BUSWAY & SW 184 ST
228	BUSWAY & SW 184 ST	230	BUSWAY & SW 200 ST
2	SW 211 ST & SOUTHLAND MALL	2	SW 211 ST & SOUTHLAND MALL
264	MIAMI DADE COLLEGE KENDALL CAMPUS	13	SW 211 ST & 107 AV
1031	SW 104 ST & 113 PL	264	MIAMI DADE COLLEGE KENDALL CAMPUS
1070	DOLPHIN MALL	265	LINCOLN BLVD & GRAHAM DR
1215	FIU MAIDIQUE CAMPUS BUS TERM	1034	SW 104 ST & 113 PL
1216	FIU MAIDIQUE CAMPUS BUS TERM	1070	DOLPHIN MALL
1799	NW 107 AV & NW 12 ST	1215	FIU MAIDIQUE CAMPUS BUS TERM
3105	FAIRWAY HEIGHTS BD & SW 104	1216	FIU MAIDIQUE CAMPUS BUS TERM
3094	SW 104 AV & SW 182 ST	3087	SW 104 AV & SW 172 ST
3096	SW 104 AV & SW 178 ST	3088	SW 104 AV & SW 174 TE
3098	SW 104 AV & SW 174 TE	3090	SW 104 AV & SW 178 ST
3099	SW 104 AV & SW 172 ST	3091	SW 104 AV & SW 180 ST
3104	FAIRWAY HEIGHTS BD & SW 106	3092	SW 104 AV & SW 182 ST
3106	FAIRWAY HEIGHTS BD & SW 102	3101	FAIRWAY HEIGHTS BD & SW 102
3130	SW 107 AV & SW 165 ST	3102	FAIRWAY HEIGHTS BD & SW 103
3132	SW 107 AV & SW 160 ST	3103	FAIRWAY HEIGHTS BD & SW 106
3134	SW 107 AV & SW 149 ST	3113	SW 107 AV & SW 149 ST
3228	SW 117 AV SERVICE RD & PINKS	3114	SW 107 AV & SW 151 ST
3230	SW 117 AV SERVICE RD & SW 13	3115	SW 107 AV & SW 160 ST
3231	SW 117 AV SERVICE RD & SW 13	3117	SW 107 AV & SW 165 ST
3232	SW 117 AV & SW 134 ST	3198	SW 117 AV & SW 107 TE
3234	SW 117 AV & SW 128 ST	3200	SW 117 AV & SW 112 ST
3235	SW 117 AV & 120 ST	3201	SW 117 AV & SW 115 TE
3236	SW 117 AV & SW 115 TE	3202	SW 117 AV & 120 ST
3237	SW 117 AV & SW 112 ST	3203	SW 117 AV & SW 128 ST
3239	SW 117 AV & SW 107 TE	3205	SW 117 AV & SW 134 ST
3150	LINCOLN BD & DUNBAR DR	3206	SW 117 AV SERVICE RD & SW 13
3151	LINCOLN BD & BETHUNE DR	3207	SW 117 AV SERVICE RD & SW 13
3152	LINCOLN BD & APPROX # 11461	3208	SW 117 AV SERVICE RD & SW 14
3463	SW 104 ST & SW 117 AV	3147	LINCOLN BD & OP 11461
3464	SW 104 ST & SW 115 AV	3148	LINCOLN BD & BETHUNE DR
3466	SW 104 ST & SW 109 CT	3164	SW 112 AV & # 20760
3491	SW 148 ST & BUCHANAN ST	3496	GRAHAM DR & MONROE ST
3492	GRAHAM DR & PIERCE ST	3498	GRAHAM DR & POLK ST
3493	GRAHAM DR & POLK ST	3500	SW 148 ST & SW 107 AV
3494	GRAHAM DR & HARRISON ST	3526	SW 152 ST & SW 107 AV
3506	SW 152 ST & SW 102 AV	3527	SW 152 ST & SW 104 AV
3507	SW 152 ST & SW 104 AV	3528	SW 152 ST & FAIRWAY HEIGHTS
3508	SW 152 ST & SW 107 AV	3555	SW 168 ST & SW 107 AV
3540	SW 168 ST & SW 104 AV	3557	SW 168 ST & SW 104 AV
3542	SW 168 ST & SW 107 AV	3429	SW 104 ST & SW 108 AV
3671	SW 211 ST & OP # 10890	3430	SW 104 ST & SW 109 CT
3672	SW 211 ST & SW 112 AV	3432	SW 104 ST & SW 115 AV
3814	BUSWAY & MARLIN DR	3433	SW 104 ST & SW 117 AV
3857	SW 107 AV & SW 24 ST	3611	SW 184 ST & SW 103 CT
3858	SW 107 AV & # 2150	3674	SW 211 ST & SW 112 AV
3859	SW 107 AV & #1431	3826	SW 107 AV & SW 14 ST
3860	SW 107 AV & # 1225	3827	SW 107 AV & 1700 BLK
3861	SW 107 AV & # 917	3811	BUSWAY & MARLIN DR
3813	BUSWAY & SW 112 AV	3812	BUSWAY & SW 112 AV
3583	SW 184 ST & SW 103 CT	5047	NW 107 AV & NW 14 ST
458	SW 107 AV & SW 72 ST	455	SW 107 AV & SW 24 ST
459	SW 112 AV & SW 40 ST	456	SW 112 AV & SW 40 ST
460	SW 107 AV & SW 24 ST	457	SW 107 AV & SW 72 ST
281	LINCOLN BD & GRAHAM RD	1256	SW 112 AV & W FLAGLER ST
1259	SW 112 AV & W FLAGLER ST	3107	SW 107 AV & SW 88 ST
3135	SW 107 AV & KENDALE RD	3108	SW 107 AV & OP # 9045
3136	SW 107 AV & SW 96 ST	3109	SW 107 AV & SW 93 ST
3137	SW 107 AV & SW 93 ST	3110	SW 107 AV & SW 96 ST
3138	SW 107 AVE & SW 90 ST	3111	SW 107 AV & KENDALE RD
3844	SW 107 AV & SW 84 ST	3829	SW 107 AV & SW 29 ST
3845	SW 107 AV & SW 80 ST	3838	SW 107 AV & SW 76 ST
3846	SW 107 AV & SW 79 ST	3839	SW 107 AV & SW 79 ST
3847	SW 107 AV & SW 76 ST	3840	SW 107 AV & SW 80 ST
3856	SW 107 AV & SW 28 ST	3841	SW 107 AV & SW 84 ST
3876	SW 112 AV & SW 64 ST	3842	SW 107 AV & SW 88 ST
3878	SW 112 AV & SW 60 ST	3862	SW 112 AV & SW 32 ST
3880	SW 112 AV & SW 56 ST	3863	SW 112 AV & SW 36 ST

3881	SW 112 AV & SW 53 ST	3865	SW 112 AV & SW 41 TE
3882	SW 112 AV & SW 50 TE	3866	SW 112 AV & SW 43 TE
3883	SW 112 AV & SW 47 TE	3868	SW 112 AV & SW 47 TE
3884	SW 112 AV & SW 46 ST	3869	SW 112 AV & SW 50 ST
3885	SW 112 AV & SW 43 TE	3870	SW 112 AV & SW 53 ST
3886	SW 112 AV & SW 41 TE	3871	SW 112 AV & SW 56 ST
3887	SW 112 AV & SW 36 ST	3873	SW 112 AV & SW 60 ST
3888	SW 112 AV & SW 33 ST	3875	SW 112 AV & SW 64 ST
4228	SNAPPER CREEK DRE & SNAPPER 11 ST	4229	SNAPPER CREEK DR & OP # 11031
4101	SW 32 ST & SW 109 AV	4230	SNAPPER CREEK DR & SW 109 CT
4102	SW 32 ST & SW 107 AV	4231	SNAPPER CREEK DR & SW 108 AV
4226	SNAPPER CREEK DR & SW 107 AV	4099	SW 32 ST & SW 107 AV
4227	SNAPPER CREEK DR & SW 109 CT	4100	SW 32 ST & SW 109 AV
5293	NW 7 ST & NW 109 AV	5054	NW 112 AV & NW 6 TE
10221	NW 107 AV & 14 ST	5056	NW 112 AV & NW 3 ST
10222	NW 107 AV & NW 15 ST	5289	NW 7 ST & NW 107 AVE
9956	NW 17 ST & NW 112 AV	5291	NW 7 ST & NW 109 AV
9358	NW 112 AV & NW 3 ST	5292	NW 7 ST & NW 111 PL
9360	NW 112 AV & SW 5 TERR	10253	NW 107 AV & NW 15 ST
9364	NW 7 ST & NW 111 PL	9957	NW 17 ST & NW 112 AV
9382	SW 4 ST & SW 110 AV	9376	SW 4 ST & SW 112 AV
9383	SW 4 ST & SW 112 AV	9378	SW 4 ST & SW 109 AV
99999	NW 17 ST & NW 108 AVE	99999	NW 17 ST & NW 108 AVE

ROUTE 125			
EASTBOUND		WESTBOUND	
StopID	Stop Name	StopID	Stop Name
211	NW 27 AV & NW 113 ST	88	NE 6 AV & 124 ST
93	NE 6 AV & 125 ST	152	MIAMI DADE COLLEGE NORTH CAMPUS
152	MIAMI DADE COLLEGE NORTH CAMPUS	677	COLLINS AV & 96 ST
1448	96 ST & E BROADVIEW DR	1441	96 ST & ABBOTT AV
1449	96 ST & BAY HARBOR TE	1442	96 ST & BAL BAY DR
1450	96 ST & E BAY HARBOR DR	1443	96 ST & BAY HARBOR TE
2659	COLLINS AV & 85 ST	1444	96 ST & W BAY HARBOR DR
2661	HARDING AV & 87 ST	1445	96 ST & E BROADVIEW DR
5616	NW 119 ST & NW 24 AV	1446	96 ST & BROADVIEW TE
5617	NW 119 ST & NW 22 AV	2659	COLLINS AV & 85 ST
5618	NW 119 ST & NW 19 AV	5411	W DIXIE HY & NE 119 TE
5406	W DIXIE HY & NE 119 TE	5588	NW 27 AV & NW 116 ST
5615	NW 119 ST & NW 27 AV	5589	NW 27 AV & NW 115 ST
5577	NW 27 AV & NW 116 ST	5630	NE 119 ST & N MIAMI AV
5619	NW 119 ST & NW 17 AV	5631	NW 119 ST & NW 2 AV
5620	NW 119 ST & NW 14 AV	5632	NW 119 ST & NW 5 AV
5621	NW 119 ST & NW 13 AV	5634	NW 119 ST & 7 AV
5622	NW 119 ST & NW 12 AV	5635	NW 119 ST & NW 17 AV
5623	NW 119 ST & NW 10 AV	5636	NW 119 ST & NW 19 AV
5624	NW 119 ST & 7 AV	5637	NW 119 ST & NW 22 AV
5625	NW 119 ST & NW 6 AV	5639	NW 119 ST & NW 27 AV
5626	NW 119 ST & NW 5 AV	8852	NE 119 ST & NE 2 AV
5627	NW 119 ST & NW 2 AV	8853	NW 119 ST & NW 10 AV
5628	NE 119 ST & N MIAMI AV	8854	NW 119 ST & NW 12 AV
5629	NE 119 ST & NE 2 AV	8855	NW 119 ST & NW 13 AV
8857	NE 123 ST & NE 15 AV	8856	NW 119 ST & NW 14 AV
8858	NE 123 ST & NE 16 AV	8866	NE 123 ST & # 2185
8860	NE 123 ST & BISCAYNE BD	8867	NE 123 ST & SAN SOUCI BD
8861	NE 123 ST & NE 19 AV	8868	NE 123 ST & NE 19 AV
8862	NE 123 ST & # 2116	8869	NE 123 ST & NE 18 AV
8863	NE 123 ST & # 2206	8871	NE 123 ST & NE 16 AV
8864	NE 123 ST & N BAYSHORE DR	8872	NE 123 ST & NE 15 AV
8890	NE 125 ST & NE 7 CT	8898	NE 125 ST & NE 13 AV
8891	NE 125 ST & NE 8 AV	8899	NE 125 ST & NE 12 AV
8892	NE 125 ST & NE 10 AV	8900	NE 125 ST & NE 10 AV
8894	NE 125 ST & NE 11 PL	8902	NE 125 ST & NE 8 AV
8895	NE 125 ST & NE 13 AV	8903	NE 125 ST & NE 7 AV
8896	NE 125 ST & NE 14 AV	10601	NE 123 ST & BISCAYNE BLVD
8774	W DIXIE HY & GRIFFING BD	9319	COLLINS AV & 88 ST
8775	W DIXIE HY & NE 123 ST	9320	COLLINS AV & 90 ST
9326	HARDING AV & 94 ST	9323	COLLINS AV & 93 ST
9327	HARDING AV & 93 ST	9324	COLLINS AV & 94 ST
9329	HARDING AV & SURFSIDE BD	8795	W DIXIE HY & NE 123 ST
9330	HARDING AV & 90 ST		
9340	BAY DR & 96 ST		
8798	NE 6 AV & NE 123 ST		

ROUTE 132 - A			
EASTBOUND		WESTBOUND	
StopID	Stop Name	StopID	Stop Name
55	NW 36 ST & 42 AV	1805	NW 53 ST & #8070
353	OKEECHOBEE RD & LE JEUNE RD	66	NW 36 ST & COOLIDGE DR
292	NW 36 ST & 57 AV	288	NW 36 ST & 57 AV
751	NW 36 ST & PALMETTO DR	587	NW 36 ST & EAST DR
756	NW 53 ST & 79 AV	754	NW 36 ST & PALMETTO DR
775	HIALEAH MARKET TRI-RAIL	755	NW 36 ST & 87 AV
1805	NW 53 ST & # 8070	775	HIALEAH MARKET TRI-RAIL
1760	NW 79 AV & NW 50 ST	1803	NW 53 ST & NW 84 AV
1761	NW 79 AV & NW 48 ST	1804	NW 53 ST & OP # 8325
1762	NW 79 AV & # 4400	1818	NW 36 ST & NW 79 AV
1763	NW 79 AV & NW 41 ST	1819	NW 36 ST & WEST OF 8001
5243	NW 36 ST & OP 7401	1820	NW 36 ST & 82 AV
5244	NW 36 ST & NW 72 AV	1821	NW 36 ST & # 8365
5245	NW 36 ST & NW 66 AV	1822	NW 36 ST & NW 84 BLK
5246	NW 36 ST & OP # 6355	1781	NW 87 AV & NW 41 ST
5247	NW 36 ST & OP #5901	1782	NW 87 AV & NW 52 ST
5248	NW 36 ST & # 5600	1929	SE 8 AV & SE 8 ST
5249	NW 36 ST & # 5400	1996	SE 8 AV & SE 8 PL
5250	NW 36 ST & SOUTH DR	1998	SE 8 AV & OKEECHOBEE RD
5251	NW 36 ST & LA VILLA DR	5254	NW 36 ST & NW 72 AV
5252	NW 36 ST & MILLER DR	5255	NW 36 ST & # 7405
598	NW 36 ST & MOKENA DR	9387	NW 36 ST & # 5887
1764	NW 79 AV & NW 36 ST	9388	NW 36 ST & NW 62 AV
		9389	NW 36 ST & # 6355
		9390	NW 36 ST & NW 66 AV
		9872	SE 8 AV & SE 11 PL
		8509	NW 36 ST & 5400 BLOCK
		8503	NW 36 ST & RAGAN ST
		8504	NW 36 ST & FORREST DR
		8506	NW 36 ST & DE SOTO DR
		8507	NW 36 ST & SOUTH DR
		10617	SE 8 ST & SE 8 CT

ROUTE 132 - B			
EASTBOUND		WESTBOUND	
StopID	Stop Name	StopID	Stop Name
55	NW 36 ST & 42 AV	66	NW 36 ST & COOLIDGE DR
353	OKEECHOBEE RD & LE JEUNE RD	288	NW 36 ST & 57 AV
291	NW 36 ST & 87 AV	587	NW 36 ST & EAST DR
292	NW 36 ST & 57 AV	750	NW 53 ST & 79 AV
751	NW 36 ST & PALMETTO DR	754	NW 36 ST & PALMETTO DR
775	HIALEAH MARKET TRI-RAIL	775	HIALEAH MARKET TRI-RAIL
1784	NW 87 AV & NW 41 ST	1806	NW 53 ST & # 8125
1806	NW 53 ST & # 8125	1747	NW 79 AV & NW 36 ST
1807	NW 53 ST & # 8325	1748	NW 79 AV & NW 41 ST
1808	NW 53 ST & NW 84 AV	1749	NW 79 AV & OP # 4400
1814	NW 36 ST & OP # 8365	1750	NW 79 AV & NW 48 ST
1815	NW 36 ST & NW 82 AV	1751	NW 79 AV & NW 50 ST
1816	NW 36 ST & EAST OF # 8050	1752	NW 79 AV & NW 52 ST
1817	NW 36 ST & NW 79 AV	1929	SE 8 AV & SE 8 ST
1783	NW 87 AV & NW 53 ST	1996	SE 8 AV & SE 8 PL
5243	NW 36 ST & OP 7401	1998	SE 8 AV & OKEECHOBEE RD
5244	NW 36 ST & NW 72 AV	5254	NW 36 ST & NW 72 AV
5245	NW 36 ST & NW 66 AV	5255	NW 36 ST & # 7405
5246	NW 36 ST & OP # 6355	9387	NW 36 ST & # 5887
5247	NW 36 ST & OP #5901	9388	NW 36 ST & NW 62 AV
5248	NW 36 ST & # 5600	9389	NW 36 ST & # 6355
5249	NW 36 ST & # 5400	9390	NW 36 ST & NW 66 AV
5250	NW 36 ST & SOUTH DR	9872	SE 8 AV & SE 11 PL
5251	NW 36 ST & LA VILLA DR	8509	NW 36 ST & 5400 BLOCK
5252	NW 36 ST & MILLER DR	8503	NW 36 ST & RAGAN ST
289	NW 53 ST & NW 87 AV	8504	NW 36 ST & FORREST DR
598	NW 36 ST & MOKENA DR	8506	NW 36 ST & DE SOTO DR
1813	NW 36 ST & # 8436	8507	NW 36 ST & SOUTH DR
1342	NW 36 ST & NW 87 AV	10617	SE 8 ST & SE 8 CT



ROUTE 135			
EASTBOUND		WESTBOUND	
StopID	Stop Name	StopID	Stop Name
215	FIU BISCAYNE BAY CAMPUS	215	FIU BISCAYNE BAY CAMPUS
225	NE 135 ST & W DIXIE HWY	216	NE 135 ST & W DIXIE HWY
234	OPA-LOCKA TRI-RAIL STATION	234	OPA-LOCKA TRI-RAIL STATION
651	NW 135 ST & 7 AV	644	OPA LOCKA BLVD & NW 7 AV
5401	NE 16 AV & W DIXIE HY	670	OPA LOCKA BLVD & NW 17 AV
5402	NE 16 AV & NE 149 ST	5403	NE 16 AV & NE 149 ST
5648	NW 135 ST & NW 26 CT	5404	NE 16 AV & W DIXIE HY
5649	NW 135 ST & NW 24 AV	5658	NE 135 ST & NE 2 CT
5651	NW 135 ST & NW 22 AV	5659	NE 135 ST & NE 1 AV
5652	NW 135 ST & NW 19 AV	5660	NE 135 ST & N MIAMI AV
5654	NW 135 ST & NW 15 AV	5661	NW 135 ST & NW 2 AV
5656	NW 135 ST & N MIAMI AV	5663	OPA LOCKA BD & NW 10 AV
5657	NE 135 ST & NE 2 CT	5664	OPA LOCKA BD & NW 12 AV
8922	NW 135 ST & NW 17 AV	5665	OPA LOCKA BD & NW 14 AV
8923	NW 135 ST & NW 12 AV	9043	OPA LOCKA BD & NW 19 AV
8924	NW 135 ST & NW 10 AV	9045	OPA LOCKA BD & NW 22 AV
8926	NW 135 ST & NW 4 AV	9046	OPA LOCKA BD & NW 24 AV
8927	NW 135 ST & NW 2 AV	9047	OPA LOCKA BD & # 2525
8928	NE 135 ST & NE 2 AV	9063	ALI BABA AV & PERVIZ AV
8929	NE 135 ST & NE 4 AV	8941	NE 135 ST & NE 12 AV
8930	NE 135 ST & NE 6 AV	8942	NE 135 ST & NE 9 AV
8931	NE 135 ST & NE 8 AV	8943	NE 135 ST & NE 7 AV
8932	NE 135 ST & NE 12 AV	8944	NE 135 ST & NE 6 AV
8933	NE 135 ST & NE 134 RD	8945	NE 135 ST & NE 4 AV
10309	BAYVISTA BLVD & # 15000	8946	OPA LOCKA BD & NW 3 CT
8948	NE 151 ST & BISCAYNE BD	8947	OPA LOCKA BD & NW 5 AV
8949	NE 151 ST & OP FIU STADIUM	8736	NE 16 AV & NE 143 ST
8988	SINBAD AV & SUPERIOR ST	8738	NE 16 AV & NE 139 ST
8750	NE 16 AV & NE 135 ST	8739	NE 16 AV & NE 137 ST
8752	NE 16 AV & NE 139 ST	8950	NE 151 ST & FIU STADIUM
8754	NE 16 AV & NE 143 ST	8951	NE 151 ST & BISCAYNE BD
8994	OPA LOCKA BD & ALI BABA AV	10310	BAYVISTA BLVD & OP # 150000
8995	OPA LOCKA BD & WEST DR	8996	OPA LOCKA BD & RUTLAND ST
9031	NW 135 ST & NW 28 AV	99999	NE 151 ST & W DIXIE HWY
9032	NW 135 ST & NW 27 AV		
99999	NE 151 ST & W DIXIE HWY		

ROUTE 136			
NORTHBOUND		SOUTHBOUND	
StopID	Stop Name	StopID	Stop Name
166	DOUGLAS ROAD METRORAIL STATION	166	DOUGLAS ROAD METRORAIL STATION
310	SW 37 AV & GRAND AV	438	OLD CUTLER RD & SW 57 AV
436	SW 136 ST & US 1	439	SW 136 ST & US 1
437	OLD CUTLER RD & SW 57 AV	1541	SW 42 AV & MENENDEZ AV
1706	GRAND AV & LINCOLN DR	1542	SW 42 AV & AMALFI AV
4397	OLD CUTLER RD & DEERING BAY	1543	SW 42 AV & BIANCA AV
1549	SW 42 AV & US 1	1544	SW 42 AV & MILLER RD
7515	SW 37 AV & US 1	1545	SW 42 AV & BARGELLO AV
7551	SW 42 AV & KIAORA ST	1546	SW 42 AV & MARMORE AV
7552	SW 42 AV & VENTURA AV	1703	GRAND AV & BROOKER ST
7553	SW 42 AV & POINCIANA AV	1548	SW 42 AV & HARDEE RD
7555	SW 42 AV & LOQUAT AV	7492	SW 37 AV & FLORIDA AV
8284	GRAND AV & BROOKER ST	1705	GRAND AV & LINCOLN DR
10271	OLD CUTLER RD & LUGO AV	7490	SW 37 AV & DAY AV
10165	SW 136 ST & SW 92 AV	9143	OLD CUTLER RD & DEERING BAY
7554	SW 42 AV & CRAWFORD AV	9570	S DIXIE HWY & SW 37 AV
9992	SW 37 AV & S DIXIE HWY		

ROUTE 137			
NORTHBOUND		SOUTHBOUND	
StopID	Stop Name	StopID	Stop Name
3826	SW 107 AV & SW 14 ST	2	SW 211 ST & SOUTHLAND MALL
2	SW 211 ST & SOUTHLAND MALL	13	SW 211 ST & 107 AV
326	SW 8 ST & 129 PL	358	SW 137 AV & 18 ST
365	SW 137 AV & 18 ST	1022	SW 132 AV & 8 ST
1026	SW 137 AV & 184 ST	1023	SW 137 AV & 88 ST
1027	SW 137 AV & 152 ST	1024	SW 137 AV & 152 ST
1028	SW 137 AV & 88 ST	1025	SW 137 AV & 184 ST
1215	FIU MAIDIQUE CAMPUS BUS TERM	1215	FIU MAIDIQUE CAMPUS BUS TERM
1216	FIU MAIDIQUE CAMPUS BUS TERM	1216	FIU MAIDIQUE CAMPUS BUS TERM
3219	SW 117 AV & SW 114 PL	3217	SW 117 AV & SW 204 ST
3220	SW 117 AV & SW 203 TE	3218	SW 117 AV & SW 208 ST
3260	SW 122 AV & QUAIL ROOST DR	3252	SW 122 AV & SW 187 TE
3261	SW 122 AV & SW 195 TE	3253	SW 122 AV & SW 189 ST
3262	SW 122 AV & SW 191 TE	3254	SW 122 AV & SW 191 TE
3263	SW 122 AV & SW 189 ST	3255	SW 122 AV & SW 195 TE
3264	SW 122 AV & SW 187 TE	3256	SW 122 AV & QUAIL ROOST DR
3265	SW 122 AV & SW 185 ST	3257	SW 122 AV & SW 200 ST
3536	SW 160 ST & SW 142 AV	3538	SW 160 ST & SW 139 AV
3537	SW 160 ST & SW 139 AV	3548	SW 168 ST & SW 144 CT
3550	SW 168 ST & SW 144 CT	3549	SW 168 ST & SW 147 AV
3306	SW 137 AV & SW 160 ST	3291	SW 137 AV & SW 90 ST
3307	SW 137 AV & COUNTRY WALK DR	3292	SW 137 AV & 9300 BLOCK
3308	SW 137 AV & SW 136 ST	3293	SW 137 AV & SW 96 ST
3310	SW 137 AV & SW 128 ST	3294	SW 137 AV & SW 104 ST
3311	SW 137 AV & SW 120 ST	3295	SW 137 AV & SW 109 ST
3312	SW 137 AV & SW 112 ST	3296	SW 112 ST & 137 AV
3314	SW 137 AV & SW 104 ST	3297	SW 137 AV & SW 120 ST
3315	SW 137 AV & SW 96 ST	3298	SW 137 AV & SW 128 ST
3316	SW 137 AV & # 9225	3300	SW 137 AV & SW 136 ST
3317	SW 137 AV & SW 88 ST	3301	SW 137 AV & COUNTRY WALK DR
3338	SW 142 AV & SW 167 TE	3302	SW 137 AV & 15300 BLOCK
3340	SW 142 AV & SW 163 TE	3303	SW 137 AV & SW 160 ST
3362	SW 147 AV & SW 178 TE	3331	SW 142 AV & SW 161 ST
3363	SW 147 AV & SW 176 ST	3332	SW 142 AV & SW 163 TE
3364	SW 147 AV & SW 173 TE	3333	SW 142 AV & SW 166 TE
3365	SW 147 AV & SW 171 TE	3348	SW 147 AV & SW 171 TE
3366	SW 147 AV & SW 168 ST	3350	SW 147 AV & SW 176 TE
3660	SW 200 ST & SW 117 CT	3351	SW 147 AV & SW 178 TE
3661	SW 200 ST & SW 118 PL	3663	SW 200 ST & SW 118 PL
3662	SW 200 ST & SW 122 AV	3664	SW 200 ST & SW 117 CT
3671	SW 211 ST & OP # 10890	3673	SW 211 ST & US 1
3672	SW 211 ST & SW 112 AV	3674	SW 211 ST & SW 112 AV
3578	SW 180 ST & SW 143 CT	3859	SW 107 AV & #1431
3581	SW 180 ST & SW 137 PL	3860	SW 107 AV & # 1225
3592	SW 184 ST & SW 122 AV	3861	SW 107 AV & # 917
3593	SW 184 ST & SW 125 AV	3579	SW 180 ST & SW 143 CT
3594	SW 184 ST & SW 127 AV	3580	SW 180 ST & SW 137 PL
3595	SW 184 ST & SW 129 AV	3599	SW 184 ST & SW 134 AV
3596	SW 184 ST & SW 134 AV	3600	SW 184 ST & SW 129 AV
3597	SW 184 ST & SW 136 AV	3601	SW 184 ST & SW 127 AV
4003	SW 137 AV & SW 26 ST	3602	SW 184 ST & SW 124 AV
4004	SW 137 AV & SW 22 ST	3603	SW 184 ST & SW 122 AV
3956	SW 132 AV & SW 18 ST	4050	SW 18 ST & SW 137 AV
3957	SW 132 AV & SW 13 ST	3940	SW 132 AV & SW 13 ST
3958	SW 132 AV & SW 12 ST	3941	SW 132 AV & SW 18 ST
3959	SW 132 AV & SW 8 ST	3963	SW 137 AV & SW 22 ST
3984	SW 137 AV & SW 82 ST	3964	SW 137 AV & SW 26 ST
3985	SW 137 AV & SW 79 ST	3965	SW 137 AV & SW 30 ST
3986	SW 137 AV & SW 76 ST	3966	SW 137 AV & SW 34 ST
3987	SW 137 AV & SW 74 ST	3967	SW 137 AV & SW 38 ST
3988	SW 137 AV & SW 72 ST	3968	SW 137 AV & SW 42 ST
3989	SW 137 AV & SW 68 ST	3970	SW 137 AV & SW 42 ST
3990	SW 137 AV & SW 66 ST	3971	SW 137 AV & SW 47 ST
3991	SW 137 AV & SW 62 ST	3972	SW 137 AV & SW 53 ST
3992	SW 137 AV & SW 59 ST	3973	SW 137 AV & SW 56 ST
3993	SW 137 AV & SW 56 ST	3974	SW 137 AV & SW 59 ST
3994	SW 137 AV & SW 49 TE	3975	SW 137 AV & SW 62 ST
3995	SW 137 AV & SW 47 ST	3976	SW 137 AV & # 6400
3996	SW 137 AV & # 4420	3977	SW 137 AV & SW 66 ST
3997	SW 137 AV & SW 42 ST	3978	SW 137 AV & SW 68 ST

3998	SW 137 AV & SW 42 ST	3979	SW 137 AV & SW 72 ST
3999	SW 137 AV & SW 38 ST	3980	SW 137 AV & SW 74 ST
4000	SW 137 AV & SW 34 ST	3981	SW 137 AV & SW 76 ST
4001	SW 137 AV & SW 30 ST	3982	SW 137 AV & SW 79 ST
4002	SW 137 AV & SW 28 ST	3983	SW 137 AV & KENDALE LAKES RD
5363	WALSH BD & SW 5 ST	5359	W FLAGLER ST & NW 109 AV
5364	WALSH BD & SW 4 ST	5360	W FLAGLER ST & # 11495
3221	SW 117 AV & SW 201 ST	5361	WALSH BD & SW 4 ST
3309	SW 137 AV & SW 132 ST	5362	WALSH BD & SW 5 ST
3313	SW 137 AV & SW 109 ST	3299	SW 137 AV & SW 132 ST
9365	W FLAGLER ST & SW 115 AV	9374	W FLAGLER ST & 112 AV
9366	W FLAGLER ST & SW 114 AV	9375	W FLAGLER ST & # 11303
9367	W FLAGLER ST & SW 114 AV	9899	SW 147 AV & SW 180 ST
9368	W FLAGLER ST & SW 113 AV	10508	SW 118 AV & W FLAGLER ST
9369	W FLAGLER ST & SW 112 AV	9473	SW 137 AV & SW 124 ST
9370	W FLAGLER ST & SW 109 AV	9381	SW 4 ST & SW 109 AV
10507	W FLAGLER ST & SW 118 AV	9471	SW 137 AV & SW 84 ST
9378	SW 4 ST & SW 109 AV		

ROUTE 152 - WEEKDAYS			
EASTBOUND		WESTBOUND	
StopID	Stop Name	StopID	Stop Name
371	SW 112 AV & 152 ST	376	SW 112 AV & 152 ST
1317	SW 152 ST & 137 AV	3485	COUNTRY WALK DR & SW 139 AV
3113	SW 107 AV & SW 149 ST	3486	COUNTRY WALK DR & SW 142 AV
3114	SW 107 AV & SW 151 ST	3134	SW 107 AV & SW 149 ST
3496	GRAHAM DR & MONROE ST	3484	COUNTRY WALK DR & SW 147 CIR
3498	GRAHAM DR & POLK ST	3487	COUNTRY WALK DR & CAMPO RD
3500	SW 148 ST & SW 107 AV	3488	COUNTRY WALK DR & SW 147 CT
3517	SW 152 ST & SW 134 CT	3491	SW 148 ST & BUCHANAN ST
3518	SW 152 ST & SW 130 AV	3492	GRAHAM DR & PIERCE ST
3519	SW 152 ST & SW 129 AV	3493	GRAHAM DR & POLK ST
3520	SW 152 ST & SW 127 AV	3494	GRAHAM DR & HARRISON ST
3521	SW 152 ST & SW 122 AV	3500	SW 148 ST & SW 107 AV
3522	SW 152 ST & OP # 11905	3501	SW 152 ST & SW 92 AV
3523	SW 152 ST & SW 112 AV	3502	SW 152 ST & SW 94 AV
3526	SW 152 ST & SW 107 AV	3503	SW 152 ST & SW 97 AV
3527	SW 152 ST & SW 104 AV	3504	SW 152 ST & # 9869
3528	SW 152 ST & FAIRWAY HEIGHTS	3505	SW 152 ST & SW 99 CT
3529	SW 152 ST & SW 99 CT	3506	SW 152 ST & SW 102 AV
3530	SW 152 ST & OP # 9869	3507	SW 152 ST & SW 104 AV
3531	SW 152 ST & SW 97 AV	3508	SW 152 ST & SW 107 AV
3532	SW 152 ST & SW 93 AV	3510	SW 152 ST & 117 AV
3533	SW 152 ST & SW 93 AV	3511	SW 152 ST & # 11905
3268	SW 124 AV & SW 152 ST	3512	SW 152 ST & SW 122 AV
3271	SW 124 AV & SW 152 ST	3513	SW 152 ST & SW 127 AV
9910	SW 152 ST & SW 133 AV	3514	SW 152 ST & SW 129 AV
10244	SW 152 ST & 117 AV	3515	SW 152 ST & SW 130 AV
10505	SW 152 AV & SW 152 ST	3516	SW 152 ST & SW 134 CT
99999	SW 152 ST & SW 148 CT	3307	SW 137 AV & COUNTRY WALK DR
99999	SW 152 ST & SW 147 AVE	3379	SW 152 AV & COUNTRY WALK DR
99999	SW 152 ST & SW 144 CT	3380	SW 152 AV & SW 148 TER
99999	SW 152 ST & SW 142 AVE	3819	BUSWAY & SW 144 ST
99999	SW 152 ST & SW 137 AVE	3268	SW 124 AV & SW 152 ST
		3271	SW 124 AV & SW 152 ST
		9909	SW 152 ST & SW 133 AV
		10505	SW 152 AV & SW 152 ST
		10213	SW 152 ST & BUSWAY



ROUTE 152 - WEEKENDS			
EASTBOUND		WESTBOUND	
StopID	Stop Name	StopID	Stop Name
371	SW 112 AV & 152 ST	376	SW 112 AV & 152 ST
1317	SW 152 ST & 137 AV	3485	COUNTRY WALK DR & SW 139 AV
3113	SW 107 AV & SW 149 ST	3486	COUNTRY WALK DR & SW 142 AV
3114	SW 107 AV & SW 151 ST	3134	SW 107 AV & SW 149 ST
3496	GRAHAM DR & MONROE ST	3484	COUNTRY WALK DR & SW 147 CIR
3498	GRAHAM DR & POLK ST	3487	COUNTRY WALK DR & CAMPO RD
3500	SW 148 ST & SW 107 AV	3488	COUNTRY WALK DR & SW 147 CT
3517	SW 152 ST & SW 134 CT	3491	SW 148 ST & BUCHANAN ST
3518	SW 152 ST & SW 130 AV	3492	GRAHAM DR & PIERCE ST
3519	SW 152 ST & SW 129 AV	3493	GRAHAM DR & POLK ST
3520	SW 152 ST & SW 127 AV	3494	GRAHAM DR & HARRISON ST
3521	SW 152 ST & SW 122 AV	3500	SW 148 ST & SW 107 AV
3522	SW 152 ST & OP # 11905	3501	SW 152 ST & SW 92 AV
3523	SW 152 ST & SW 112 AV	3502	SW 152 ST & SW 94 AV
3526	SW 152 ST & SW 107 AV	3503	SW 152 ST & SW 97 AV
3527	SW 152 ST & SW 104 AV	3504	SW 152 ST & # 9869
3528	SW 152 ST & FAIRWAY HEIGHTS	3505	SW 152 ST & SW 99 CT
3529	SW 152 ST & SW 99 CT	3506	SW 152 ST & SW 102 AV
3530	SW 152 ST & OP # 9869	3507	SW 152 ST & SW 104 AV
3531	SW 152 ST & SW 97 AV	3508	SW 152 ST & SW 107 AV
3532	SW 152 ST & SW 93 AV	3510	SW 152 ST & 117 AV
3533	SW 152 ST & SW 93 AV	3511	SW 152 ST & # 11905
3268	SW 124 AV & SW 152 ST	3512	SW 152 ST & SW 122 AV
1050	ZOO MIAMI	3513	SW 152 ST & SW 127 AV
3269	SW 124 AV & GOLD COAST RR MUSE	3514	SW 152 ST & SW 129 AV
3270	SW 124 AV & GOLD COAST RR MUSE	3515	SW 152 ST & SW 130 AV
3271	SW 124 AV & SW 152 ST	3516	SW 152 ST & SW 134 CT
9910	SW 152 ST & SW 133 AV	3307	SW 137 AV & COUNTRY WALK DR
10244	SW 152 ST & 117 AV	3379	SW 152 AV & COUNTRY WALK DR
10505	SW 152 AV & SW 152 ST	3380	SW 152 AV & SW 148 TER
99999	SW 152 ST & SW 148 CT	3819	BUSWAY & SW 144 ST
99999	SW 152 ST & SW 147 AVE	1050	ZOO MIAMI
99999	SW 152 ST & SW 144 CT	3268	SW 124 AV & SW 152 ST
99999	SW 152 ST & SW 142 AVE	3269	SW 124 AV & GOLD COAST RR MUSE
99999	SW 152 ST & SW 137 AVE	3270	SW 124 AV & GOLD COAST RR MUSE
		3271	SW 124 AV & SW 152 ST
		9909	SW 152 ST & SW 133 AV
		10505	SW 152 AV & SW 152 ST
		10213	SW 152 ST & BUSWAY

ROUTE 175 - PEAK			
NORTHBOUND		SOUTHBOUND	
StopID	Stop Name	StopID	Stop Name
1250	PALMETTO METRORAIL STATION	11289	I-75 PARK AND RIDE LOT
11289	I-75 PARK AND RIDE LOT	1250	PALMETTO METRORAIL STATION

ROUTE 183			
NORTHBOUND		SOUTHBOUND	
StopID	Stop Name	StopID	Stop Name
34	BUS TERMINAL AT AVENTURA MALL	34	BUS TERMINAL AT AVENTURA MALL
485	W 12 AV & 48 ST	401	OKEECHOBEE METRORAIL STATION
401	OKEECHOBEE METRORAIL STATION	2196	W 12 AV & W 84 ST
502	NE 185 ST & 15 AV	2197	W 12 AV & W 79 ST
1081	NW 67 AV & EAGLE NEST LANE N	2198	W 12 AV & W 78 ST
1127	NW 183 ST & NW 37 AV	2200	W 12 AV & W 71 ST
1312	NE 185 ST & 18 AV	2202	W 12 AV & W 68 ST
533	NW 183 ST & NW 47 AV	2203	W 12 AV & W 64 TE
536	NE 183 ST & 2 CT	2205	W 12 AV & W 60 ST
570	NE 185 ST & NE 19 AV	2206	W 12 AV & W 58 ST
892	NW 183 ST & 2 AV	2207	W 12 AV & W 55 ST
1383	AVNTURA BD & #2740	2208	W 12 AV & W 51 PL
1357	BISCAYNE BD & NE 187 ST	2209	W 12 AV & W 50 ST
1359	BISCAYNE BD & NE 191 ST	2210	W 12 AV & #4650
2169	W 12 AV & W 23 ST	2211	W 12 AV & W 44 PL
2170	W 12 AV & W 26 ST	2212	W 12 AV & W 42 ST
2173	W 12 AV & W 30 ST	2213	W 12 AV & W 39 TE
2174	W 12 AV & W 32 ST	2214	W 12 AV & W 37 ST
2175	W 12 AV & W 33 PL	2215	W 12 AV & W 34 ST
2177	W 12 AV & W 37 ST	2216	W 12 AV & W 31 ST
2178	W 12 AV & W 40 PL	2218	W 12 AV & W 28 ST
2179	W 12 AV & W 42 ST	491	W 12 AV & 49 ST HIALEAH
2180	W 12 AV & W 44 PL	1074	NE 183 ST & 2 AV
2183	W 12 AV & W 51 PL	1142	NW 183 ST & NW 37 AV
2184	W 12 AV & W 54 ST	526	NW 183 ST & 7 AV
2186	W 12 AV & W 58 ST	527	NW 183 ST & 27 AV
2187	W 12 AV & W 60 ST	528	NW 183 ST & NW 47 AV
2188	W 12 AV & W 63 ST	680	NE 185 ST & NE 18 AV
2189	W 12 AV & W 66 ST	891	NW 183 ST & NW 2 AV
2191	W 12 AV & W 70 PL	1347	BISCAYNE BD & NE 195 ST
2192	W 12 AV & W 74 ST	1348	BISCAYNE BD & NE 191 ST
2194	W 12 AV & W 78 ST	2220	W 12 AV & W 25 ST
2195	W 12 AV & W 84 ST	5874	NE 186 ST & NE 24 AV
5852	NW 186 ST & # 6270	5875	NE 186 ST & NE 22 AV
5855	NW 183 ST & NW 57 AV	5877	NE 185 ST & # 1551
5856	NW 183 ST & NW 55 AV	5878	NE 185 ST & NE 14 AV
5857	NW 183 ST & NW 53 AV	5879	NE 185 ST & NE 13 AV
5858	NW 183 ST & NW 52 AV	5886	NE 181 ST & NE 8 AV
5859	NW 183 ST & NW 49 AV	5889	NE 183 ST & N MIAMI AV
6487	NW 183 ST & NW 38 CT	5890	NW 183 ST & NW 48 PL
6489	NW 183 ST & NW 33 CT	5891	NW 183 ST & NW 52 AV
6490	NW 183 ST & NW 32 AV	5893	NW 183 ST & NW 55 AV
6491	NW 183 ST & NW 30 AV	5894	NW 183 ST & 57 AV
6492	NW 183 ST & NW 28 PL	5895	NW 183 ST & 57 AV
6493	NW 183 ST & NW 25 CT	5896	NW 186 ST & NW 62 AV
6496	NW 183 ST & NW 22 AV	5897	NW 186 ST & OP # 6270
6498	NW 183 ST & NW 19 AV	6526	NW 183 ST & NW 29 CT
6500	NW 183 ST & NW 17 AV	6527	NW 183 ST & NW 32 AV
6501	NW 183 ST & NW 14 AV	6528	NW 183 ST & # 3285
6502	NW 183 ST & # 1300	6529	NW 183 ST & NW 34 CT
6503	NW 183 ST & NW 12 AV	6530	NW 183 ST & NW 38 CT
6504	NW 183 ST & NW 10 CT	6531	NW 183 ST & NW 39 CT
6505	NW 183 ST & NW 8 PL	6532	NW 183 ST & NW 42 AV
6506	NW 183 ST & 7 AV	6533	NW 183 ST & NW 43 CT
6507	NW 183 ST & NW 5 AV	6534	NW 183 ST & OP # 4500
6508	NW 183 ST & NW 3 AV	5892	NW 183 ST & NW 53 AV
5860	NW 183 ST & NW MIAMI CT	6509	NW 183 ST & NW 1 AV
5861	NE 183 ST & NE 1 AV	6511	NW 183 ST & NW 5 AV
5862	NE 181 ST & NE 5 AV	6512	NW 183 ST & NW 6 CT
5863	NE 185 ST & NE 13 AV	6513	NW 183 ST & NW 8 PL
5864	NE 185 ST & NE 14 AV	5873	NE 186 ST & W DIXIE HY
5865	NE 185 ST & # 1566	6515	NW 183 ST & NW 12 AV
5867	NE 185 ST & NE 18 AV	6516	NW 183 ST & # 1301
5869	NE 186 ST & NE 22 AV	6518	NW 183 ST & NW 17 AV
5870	NE 186 ST & NE 24 AV	6519	NW 183 ST & NW 18 AV
5871	NE 186 ST & NE 24 PL	6520	NW 183 ST & NW 19 AV
8317	NW 67 AV & EAGLE NEST LN S	6521	NW 183 ST & NW 22 AV
8318	NW 67 AV & MAIN ST	6523	NW 183 ST & NW 24 AV
8319	NW 67 AV & MIAMI LAKEWAY N	6524	NW 183 ST & NW 25 CT
8321	NW 67 AV & WINDMILL GATE RD	6525	NW 183 ST & NW 28 PL

8628	NE 10 AV & NE 183 ST	8322	NW 67 AV & LOCH NESS
6483	NW 183 ST & # 4500	8323	NW 67 AV & MIAMI LAKEWAY N
6484	NW 183 ST & NW 44 AV	8324	NW 67 AV & BULL RUN RD
6485	NW 183 ST & NW 42 AV	8325	NW 67 AV & MAIN ST
8715	NE 185 ST & NE 21 AV	8326	NW 67 AV & BULL RUN RD
8719	NE 181 ST & NE 6 AV	8716	NE 185 ST & NE 20 AV
11219	NW 183 ST AT #3260	8717	NE 185 ST & NE 19 AV
5807	NW 67 AV & NW 169 ST	8718	NE 181 ST & NE 6 AV
8316	NW 67 AV & MIAMI LAKEWAY S	9445	NW 183 ST & NW 17 AV
10376	NW 177 ST & NW 59 AV	6514	NW 183 ST & NW 10 CT
10391	NW 59 AV & NW 186 ST	5812	NW 67 AV & NW 169 ST
1213	NW 68 AV & MIAMI GARDENS DR	8327	NW 67 AV & MIAMI LAKEWAY S
5842	NW 174 ST & NW 67 AV	10376	NW 177 ST & NW 59 AV
5814	NW 68 AV & NW 175 ST	10391	NW 59 AV & NW 186 ST
5815	NW 68 AV & NW 179 ST	5818	NW 68 AV & NW 179 ST
5816	NW 68 AV & NW 182 ST	5819	NW 68 AV & NW 176 ST
99999	NW 67 AVE & MEDITERRANEAN BLVD	5843	NW 174 ST & NW 6 7AV
99999	NW 67 AVE & NW 67 CIR	5817	NW 68 AV & NW 181 ST
99999	NW 67 AVE & NW 185 ST	99999	NW 67 AVE & MEDITERRANEAN BLVD

<b>ROUTE 195 - DADE-BROWARD EXPRESS (BROWARD BLVD)</b>			
<b>NORTHBOUND</b>		<b>SOUTHBOUND</b>	
<b>StopID</b>	<b>Stop Name</b>	<b>StopID</b>	<b>Stop Name</b>
10561	NW 8 ST & 1 AV	769	BROWARD BLVD PARK & RIDE
10401	NW 1 AV & NW 5 ST (S/F)	10538	FT LAUDERDALE TRI-RAIL STATION
1241	NW 1 AV & NW 1 ST	10575	NW 8 ST & 2 AV
1340	SW 1 ST & SW 1 AV	10561	NW 8 ST & 1 AV
590	SE 1 ST & 1 AV	10561	NW 8 ST & 1 AV
10537	FT LAUDERDALE TRI-RAIL STATION	10401	NW 1 AV & NW 5 ST (S/F)
769	BROWARD BLVD PARK & RIDE	1241	NW 1 AV & NW 1 ST
		1340	SW 1 ST & SW 1 AV
		590	SE 1 ST & 1 AV



<b>ROUTE 196 - DADE-BROWARD EXPRESS (SHERIDAN ST)</b>			
<b>NORTHBOUND</b>		<b>SOUTHBOUND</b>	
<b>StopID</b>	<b>Stop Name</b>	<b>StopID</b>	<b>Stop Name</b>
10561	NW 8 ST & 1 AV	10377	SHERIDAN STREET TRI-RAIL STATION
10401	NW 1 AV & NW 5 ST (S/F)	11221	Sheridan St Park & Ride
1241	NW 1 AV & NW 1 ST	10575	NW 8 ST & 2 AV
1340	SW 1 ST & SW 1 AV	10561	NW 8 ST & 1 AV
590	SE 1 ST & 1 AV	10561	NW 8 ST & 1 AV
10377	SHERIDAN STREET TRI-RAIL STATION	10401	NW 1 AV & NW 5 ST (S/F)
		1241	NW 1 AV & NW 1 ST
		1340	SW 1 ST & SW 1 AV
		590	SE 1 ST & 1 AV

ROUTE 199			
EASTBOUND		WESTBOUND	
StopID	Stop Name	StopID	Stop Name
34	BUS TERMINAL AT AVENTURA MALL	34	BUS TERMINAL AT AVENTURA MALL
560	NW 199 ST & 47 AV	574	NE 10 AV & 199 ST
562	NW 215 ST & 2 AV	575	NE 199 ST & 2 AV
564	NE 199 ST & 2 AV	577	NW 215 ST & US 441
565	NE 10 AV & 199 ST	579	NW 199 ST & 47 AV
611	NW 27 AV & 199 ST	605	NW 27 AV & NW 211 ST
1387	AVNTURA BD & NE 29 PL	606	NW 27 AV & 199 ST
1365	NE 29 PL & NE 203 ST	1384	AVNTURA BD & # 2900
1366	NE 29 PL & AVNTURA BD	1390	NE 203 ST & NE 29 CT
5738	NE 10 AV RD & NE 205 TE	1413	NW 215 ST & SW 58 AV
6603	NW 210 ST & # 20891	1414	NW 215 ST & SW 59 TE
6604	NW 210 ST & NW 8 PL	1415	NW 215 ST & SW 62 AV
6605	NW 210 ST & NW 8 PL	1416	NW 215 ST & NW 12 AV
5973	NE 203 ST & NE 22 AV	1417	NW 215 ST & SW 68 LN
5974	NE 203 ST & NE 24 AV	1418	NW 215 ST & 1700 BLK
5980	NE 205 TE & NE 11 AV	1419	NW 215 ST & NW 27 AV
5981	NE 205 TE & NE 12 AV	1364	NE 29 PL & AVNTURA BD
5982	NE 205 TE & NE 14 AV	5739	NE 10 AV RD & NE 205 TE
5983	NE 205 TE & NE 15 AV	5741	NE 10 AV & NE 196 TE
6078	NE 2 AV & NE 212 ST	5762	NE 2 AV & NE 209 TE
6079	NE 2 AV & NE 209 TE	5764	NE 2 AV & NE 214 ST
6080	NE 2 AV & NE 207 ST	6603	NW 210 ST & # 20891
6554	NW 199 ST & NW 44 AV	6604	NW 210 ST & NW 8 PL
6555	NW 199 ST & NW 42 AV	6605	NW 210 ST & NW 8 PL
6556	NW 199 ST & NW 39 CT	5960	NE 199 ST & CALIFORNIA DR
6557	NW 199 ST & NW 37 AV	5961	NE 199 ST & NE 3 CT
6558	NW 199 ST & NW 34 CT	5962	NW 199 ST & NW 49 AV
6559	NW 199 ST & NW 33 AV	5963	NW 199 ST & NW 52 AV
6560	NW 199 ST & NW 32 AV	5964	HONEY HILL RD & NW 55 AV
6561	NW 199 ST & NW 29 CT	5965	HONEY HILL RD & NW 55 PL
6562	NW 199 ST & NW 27 CT	5975	NE 203 ST & NE 26 AV
5853	NW 186 ST & NW 62 AV	5976	NE 203 ST & NE 24 AV
6619	NW 215 ST & NW 27 AV	5977	NE 203 ST & NE 22 AV
6620	NW 215 ST & 1700 BLK	5984	NE 205 TE & NE 15 AV
6622	NW 215 ST & NW 12 AV	5985	NE 205 TE & NE 13 AV
6623	NW 215 ST & # 400	5986	NE 205 TE & NE 12 AV
6624	NW 215 ST & OP BC 59 TE	5988	NE 205 TE & # 1001
5804	NW 57 AV & NW 199 ST	6104	NW 2 AV & NW 199 ST
5929	CALIFORNIA DR & OP # 441	6105	NW 2 AV & NW 202 TE
5930	NE 195 ST & # 626	5979	NE 203 ST & NE 20 AV
5931	NE 195 ST & # 750	5935	NE 195 ST & OP # 800
5932	NE 195 ST & # 800	5936	NE 195 ST & # 751
5933	NE 10 AV & NE 196 TE	5938	NE 195 ST & # 661
5947	HONEY HILL RD & NW 55 PL	5940	CALIFORNIA DR & # 441
5949	NW 199 ST & NW 52 AV	6569	NW 199 ST & NW 1 AV
5950	NW 199 ST & NW 49 CT	6573	NW 199 ST & NW 27 CT
5952	IVES DAIRY RD	6574	NW 199 ST & NW 29 CT
6568	NW 199 ST & NW 1 AV	6575	NW 199 ST & NW 32 AV
6585	NE 204 ST & # 121	6576	NW 199 ST & NW 33 AV
6587	NW 204 ST & # 55	6577	NW 199 ST & NW 34 CT
6113	NW 2 AV & NW 203 TE	6578	NW 199 ST & NW 37 AV
6131	NW 7 AV & NW 214 ST	6579	NW 199 ST & NW 39 CT
6132	NW 7 AV & NW 214 ST	6590	NE 204 ST & # 50
6254	NW 27 AV & NW 202 TE	6591	NE 204 ST & #122
6255	NW 27 AV & NW 207 ST	9859	NW 215 ST & TPK TOLL PLAZA
6256	NW 27 AV & NW 211 ST	6131	NW 7 AV & NW 214 ST
9423	NE 203 ST & 20 AV	6132	NW 7 AV & NW 214 ST
9963	NE 203 ST & NE 26 AV	6257	NW 27 AV & NW 207 ST
10376	NW 177 ST & NW 59 AV	6258	NW 27 AV & NW 202 TE
		10558	NE 203 ST & 26 AV
		99999	NW 59 AV & NW 177 ST
		99999	NW 199 ST & NW 44 AV
		99999	NW 176 ST & NW 58 AV

ROUTE 200 - CUTLER BAY LOCAL	
CLOCKWISE	
StopID	Stop Name
3710	OLD CUTLER RD AT OLD CUTLER TOWN CTR
3633	CARIBBEAN RD & FRANJO RD
3635	CARIBBEAN RD & CUTLER RIDGE RD
10576	CARIBBEAN RD & MARLIN RD
10577	CARIBBEAN RD & GULFSTREAM RD
3639	CARIBBEAN RD & CORAL SEA RD
3641	CARIBBEAN RD & ANCHOR RD
3643	CARIBBEAN RD & SW 103 AV
3122	SW 107 AV SERVICE RD & CARIBBEAN RD
2	SW 211 ST & SOUTHLAND MALL
3671	SW 211 ST & OP #10890
3672	SW 211 ST & SW 112 AV
10578	SW 211 ST & S DIXIE HWY
3813	BUSWAY & SW 112 AV
280	US 1 & CARIBBEAN BLVD
3025	US 1 & BELLVIEW DR
3026	US 1 & #19407
3027	US 1 & MARLIN RD
3028	US 1 & #19101
3029	US 1 & BROAD CHANNEL DR
10498	SW 184 ST & US 1
11201	SW 184 ST & 97 AV
10504	SW 184 ST & SW 87 AV
3033	SW 87 AV & CARIBBEAN BLVD
3034	SW 87 AV & SW 190 ST
3035	SW 87 AV & SW 193 TE
3036	SW 87 AV & SW 198 ST
3037	SW 87 AV & SW 200 TR
3038	SW 87 AV & OLD CUTLER RD
441	SW 87 AV & SW 207 ST
9737	SW 207 ST & SW 85 PASSAGE
10499	SW 210 ST & SW 82 AV
9766	SW 85 AV & SW 209 ST
9765	SW 85 AV & SW 212 ST
9767	SW 212 ST & SW 87 AV
9743	SW 216 ST & SW 87 PL
9742	SW 216 ST & SW 92 AV
9741	SW 216 ST & SW 97 AV
10245	SW 216 ST & SW 98 CT
440	OLD CUTLER RD & SW 92 AV

ROUTE 204 - A			
EASTBOUND		WESTBOUND	
StopID	Stop Name	StopID	Stop Name
7	DADELAND NORTH METRORAIL STATION	7	DADELAND NORTH METRORAIL STATION
1030	HAMMOCKS TOWN CENTER	1034	SW 104 ST & 113 PL
1031	SW 104 ST & 113 PL	635	SW 104 ST & HAMMOCKS TOWN CT
632	SW 104 ST & HAMMOCKS BLVD	3421	SW 167 AV & OP # 10300 CARRO
3450	SW 104 ST & SW 156 AV	3429	SW 104 ST & SW 108 AV
3451	SW 104 ST & SW 150 PL	3430	SW 104 ST & SW 109 CT
3452	SW 104 ST & MAHOGANY CR	3432	SW 104 ST & SW 115 AV
3453	SW 104 ST & SW 147 AV	3433	SW 104 ST & SW 117 AV
3454	SW 104 ST & SW 145 AV	3434	SW 104 ST & SW 122 AV
3455	SW 104 ST & SW 142 AV	3435	SW 104 ST & SW 127 AV
3456	SW 104 ST & SW 139 AV	3436	SW 104 ST & SW 132 AV
3457	SW 104 ST & SW 137 AV	3437	SW 104 ST & SW 134 AV
3458	SW 104 ST & SW 134 AV	3438	SW 104 ST & SW 137 AV
3459	SW 104 ST & SW 132 AV	3439	SW 104 ST & SW 139 AV
3460	SW 104 ST & SW 127 AV	3440	SW 104 ST & SW 142 AV
3461	SW 104 ST & SW 123 CT	3441	SW 104 ST & SW 146 AV
3462	SW 104 ST & SW 122 AV	3442	SW 104 ST & SW 147 AV
3463	SW 104 ST & SW 117 AV	3443	SW 104 ST & SW 148 AV
3464	SW 104 ST & SW 115 AV	3444	SW 104 ST & SW 150 PL
3466	SW 104 ST & SW 109 CT	3445	SW 104 ST & SW 156 AV
3407	SW 167 AV & SW 92 ST	3446	SW 104 ST & SW 160 CT
3408	SW 167 AV & # 10300 CARROLL	3447	SW 104 ST & SW 162 PL
3448	SW 104 ST & SW 162 PL	9907	SW 104 ST & SW 165 AV
3449	SW 104 ST & SW 161 AV	10477	WEST KENDALL TRANSIT TERMINAL
9904	SW 167 AV & SW 96 ST		
9908	SW 104 ST & SW 165 AV		
10477	WEST KENDALL TRANSIT TERMINAL		
9935	SW 88 ST & SW 162 AV		
10317	SW 167 AV & SW 88 ST		

ROUTE 204 - B			
EASTBOUND		WESTBOUND	
StopID	Stop Name	StopID	Stop Name
7	DADELAND NORTH METRORAIL STATION	7	DADELAND NORTH METRORAIL STATION
1031	SW 104 ST & 113 PL	1030	HAMMOCKS TOWN CENTER
632	SW 104 ST & HAMMOCKS BLVD	1034	SW 104 ST & 113 PL
3450	SW 104 ST & SW 156 AV	3421	SW 167 AV & OP # 10300 CARRO
3451	SW 104 ST & SW 150 PL	3422	SW 167 AV & SW 92 ST
3452	SW 104 ST & MAHOGANY CR	3429	SW 104 ST & SW 108 AV
3453	SW 104 ST & SW 147 AV	3430	SW 104 ST & SW 109 CT
3454	SW 104 ST & SW 145 AV	3432	SW 104 ST & SW 115 AV
3455	SW 104 ST & SW 142 AV	3433	SW 104 ST & SW 117 AV
3456	SW 104 ST & SW 139 AV	3434	SW 104 ST & SW 122 AV
3457	SW 104 ST & SW 137 AV	3435	SW 104 ST & SW 127 AV
3458	SW 104 ST & SW 134 AV	3436	SW 104 ST & SW 132 AV
3459	SW 104 ST & SW 132 AV	3437	SW 104 ST & SW 134 AV
3460	SW 104 ST & SW 127 AV	3438	SW 104 ST & SW 137 AV
3461	SW 104 ST & SW 123 CT	3439	SW 104 ST & SW 139 AV
3462	SW 104 ST & SW 122 AV	3440	SW 104 ST & SW 142 AV
3463	SW 104 ST & SW 117 AV	3441	SW 104 ST & SW 146 AV
3464	SW 104 ST & SW 115 AV	3442	SW 104 ST & SW 147 AV
3466	SW 104 ST & SW 109 CT	3443	SW 104 ST & SW 148 AV
3408	SW 167 AV & # 10300 CARROLL	3444	SW 104 ST & SW 150 PL
3448	SW 104 ST & SW 162 PL	3445	SW 104 ST & SW 156 AV
3449	SW 104 ST & SW 161 AV	3446	SW 104 ST & SW 160 CT
9908	SW 104 ST & SW 165 AV	3447	SW 104 ST & SW 162 PL
10477	WEST KENDALL TRANSIT TERMINAL	9905	SW 167 AV & SW 96 ST
		9907	SW 104 ST & SW 165 AV
		10477	WEST KENDALL TRANSIT TERMINAL
		10486	SW 167 AV & SW 88 ST



ROUTE 207	
CLOCKWISE	
StopID	Stop Name
78	BRICKELL STATION
81	SW 7 ST & 12 AV
102	SW 1 ST & 17 AV
104	STEPHEN P CLARK CENTER
1241	NW 1 AV & NW 1 ST
8109	SW 1 ST & SW 18 AV
8110	SW 1 ST & SW 15 AV
8111	SW 1 ST & SW 14 AV
8112	SW 1 ST & SW 13 AV
8113	SW 1 ST & SW 12 AV
8115	SW 1 ST & SW 10 AV
8116	SW 1 ST & SW 9 AV
8117	SW 1 ST & SW 8 AV
8122	SW 7 ST & SW 2 AV
8124	SW 7 ST & SW 5 AV
8125	SW 7 ST & SW 7 AV
8126	SW 7 ST & SW 8 AV
8127	SW 7 ST & SW 9 AV
8128	SW 7 ST & SW 10 AV
8129	SW 7 ST & SW 14 AV
8130	SW 7 ST & SW 16 AV
8131	SW 7 ST & SW 17 AV
8132	SW 7 ST & SW 19 AV
8134	SW 7 ST & SW 22 AV
8137	BEACOM BD & SW 4 ST
8138	BEACOM BD & SW 2 ST
6667	NW 3 ST & NW 2 AV
8136	BEACOM BLVD & SW 6 ST
6648	NW 2 AV & NW 2 ST
6654	SW 2 ST & SW 2 AV
8106	SW 1 ST & SW 21 CT
8107	SW 1 ST & SW 21 AV
8108	SW 1 ST & SW 18 CT
8300	BRICKELL STATION
6941	SW 2 AV & SW 3 ST
10562	SW 7 ST & 24 AV
1243	SW 7 ST & SW 25 AV

ROUTE 208	
COUNTER - CLOCKWISE	
StopID	Stop Name
77	SW 8 ST & 12 AV
78	BRICKELL STATION
104	STEPHEN P CLARK CENTER
1241	NW 1 AV & NW 1 ST
1321	W FLAGLER ST & NW 22 AV
8135	BEACOM BD & SW 2 TE
8139	BEACOM BD & SW 1 ST
8140	BEACOM BD & SW 4 ST
8180	SW 8 ST & SW 25 AV
8181	SW 8 ST & SW 24 AV
8183	SW 8 ST & SW 22 AV
8185	SW 8 ST & SW 19 AV
8187	SW 8 ST & SW 17 AV
8188	SW 8 ST & SW 15 AV
8189	SW 8 ST & SW 13 CT
8190	SW 8 ST & SW 12 CT
8191	SW 8 ST & SW 10 AV
8192	SW 8 ST & SW 9 AV
6667	NW 3 ST & NW 2 AV
8026	W FLAGLER ST & NW 6 AV
8027	W FLAGLER ST & NW 7 AV
8028	W FLAGLER ST & NW 8 AV
8030	W FLAGLER ST & NW 10 AV
8031	W FLAGLER ST & NW 12 AV
8032	W FLAGLER ST & NW 13 AV
8034	W FLAGLER ST & NW 16 AV
7386	SW 27 AV & SW 6 ST
6648	NW 2 AV & NW 2 ST
8035	W FLAGLER ST & NW 18 AV
8036	W FLAGLER ST & OP SW 20 AV
8195	SW 8 ST & SW 5 AV
8196	SW 8 ST & SW 2 AV
8300	BRICKELL STATION
6948	SW 2 AV & SW 3 ST
11215	SW 6 ST & 27 AV

ROUTE 210			
NORTHBOUND		SOUTHBOUND	
StopID	Stop Name	StopID	Stop Name
1312	NE 185 ST & 18 AV	30	NE 167 ST & 15 AV
680	NE 185 ST & NE 18 AV	502	NE 185 ST & 15 AV
5722	NE 15 AV & 165 ST	523	NE 163 ST & NE 13 AV
5877	NE 185 ST & # 1551	524	NE 163 ST & 15 AV
5878	NE 185 ST & NE 14 AV	5710	NE 19 AV & NE 185 ST
569	NE 19 AV & NE 183 ST	5731	NE 12 AV & NE 165 ST
672	NE 191 ST & # 1101 (CIRCLE)	5732	NE 12 AV & NE 167 ST
5717	NE 18 AV & OP # 18831	672	NE 191 ST &# 1101 (CIRCLE)
5718	NE 18 AV & NE 186 ST	5719	NE 18 AV RD &NE 185 ST
5724	NE 14 AV & NE 185 ST	5720	NE 18 AV RD &NE 185 ST
5725	NE 14 AV & # 18707	5721	NE 18 AV &# 18901
5726	NE 14 AV & # 18901	5729	NE 14 AV &OP # 18707
5727	NE 14 AV & NE 191 ST	5730	NE 14 AV &NE 185 ST
8575	NE 19 AV & NE 164 ST	8567	NE 19 AV &NE 181 ST
8576	NE 19 AV & NE 167 ST	8569	NE 19 AV &NE 177 ST
8577	NE 19 AV & NE 169 ST	8571	NE 19 AV &NE 173 ST
8578	NE 19 AV & NE 171 ST	8573	NE 19 AV &NE 169 ST
8579	NE 19 AV & NE 173 ST	8574	NE 19 AV &NE 167 ST
8581	NE 19 AV & NE 177 ST	8585	NE 18 AV &NE 186 ST
8583	NE 19 AV & NE 181 ST	5914	NE 191 ST &# 1150
5914	NE 191 ST & # 1150	5915	NE 191 ST &OP # 1201
5915	NE 191 ST & OP # 1201	5921	NE 191 ST &NE 18 AV
5917	NE 191 ST & NE 14 AV	5922	NE 191 ST &# 1601 BUILDING B
5918	NE 191 ST & # 1530	5923	NE 191 ST &# 1501
5919	NE 191 ST & # 1700	5924	NE 191 ST &# 1401
5920	NE 191 ST & NE 18 AV	5925	NE 191 ST &# 1301
5925	NE 191 ST & # 1301	5926	NE 191 ST &# 1221
5926	NE 191 ST & # 1221	8668	NE 163 ST & NE 17 AV
8648	NE 163 ST & MIAMI DR	5865	NE 185 ST & # 1566
8649	NE 163 ST & NE 17 AV	5867	NE 185 ST & NE 18 AV
8650	NE 163 ST & NE 18 CT	5828	NE 167 ST & NE 13 AV
8717	NE 185 ST & NE 19 AV		

ROUTE 246 - OWL			
NORTHBOUND		SOUTHBOUND	
StopID	Stop Name	StopID	Stop Name
1340	SW 1 ST & SW 1 AV	30	NE 167 ST & 15 AV
6648	NW 2 AV & NW 2 ST	5722	NE 15 AV & 165 ST
6649	NW 2 AV & NW 3 ST	523	NE 163 ST & NE 13 AV
6650	NW 2 AV & NW 5 ST	8670	NE 163 ST & NE 12 AV
6950	NW 2 AV & NW 8 ST	8671	N MIAMI BEACH BLVD & NE 10 AV
6951	NW 2 AV & NW 10 ST	8684	NE 167 ST & NE 8 AV
6952	NW 1 PL & NW 11 TE	8685	NE 167 ST & NE 7 AV
6908	NW 1 PL & NW 13 ST	8686	NE 167 ST & NE 6 AV
7905	NW 14 ST & NW 2 AV	8687	NE 167 ST & NE 4 AV
7008	NW 3 AV & NW 14 ST	8688	NE 167 ST & NE 2 AV
7009	NW 3 AV & NW 15 ST	8689	NE 167 ST & NE 1 AV
7849	NW 17 ST & NW 3 AV	8690	NE 167 ST & N MIAMI AV
7850	NW 17 ST & 4 AV	10378	Golden Glades (East Lot)
7851	NW 17 ST & NW 5 AV	6409	NW 167 ST & NW 12 AV
7852	NW 17 ST & NW 7 AV	6410	NW 167 ST & # 1395
7853	NW 17 ST & NW 8 AV	6411	NW 167 ST & # 1515
7103	NW 9 AV & NW 15 ST	9481	NW 167 ST & NW 17 AV (W/F)
7104	NW 10 AV & NW 14 ST	6412	NW 167 ST & NW 19 AV
7906	NW 14 ST & NW 12 AV	6230	NW 22 AV & NW 166 ST
1210	NW 12 AV & 14 ST	6231	NW 22 AV & E BUNCHE PARK DR N
124	NW 12 AV & 15 ST	6232	NW 22 AV & NW 158 ST
1337	NW 12 AV & 16 ST	6233	NW 22 AV & W BUNCHE PARK DR
7166	NW 12 AV & NW 18 ST	6234	NW 22 AV & NW 154 ST
7167	NW 12 AV & NW 21 ST	132	NW 22 AV & 151 ST
7168	NW 12 AV & NW 22 ST	344	NW 22 AV & ALI BABA AV
7169	NW 12 AV & NW 24 ST	8957	NW 22 AV & RUTLAND ST
7170	NW 12 AV & NW 27 ST	8958	NW 22 AV & NW 143 ST
7171	NW 12 AV & NW 29 ST	8959	NW 22 AV & NW 141 ST
7125	NW 12 AV@NW 33 ST	8960	NW 22 AV & NW 139 ST
7173	NW 12 AV & NW 36 ST	158	NW 22 AV & OPA-LOCKA BLVD
7174	NW 12 AV & NW 39 ST	5558	NW 22 AV & NW 135 ST
7175	NW 12 AV & NW 41 ST	5559	NW 22 AV & NW 133 ST
7176	NW 12 AV & NW 43 ST	5560	NW 22 AV & NW 131 ST
7177	NW 12 AV & NW 46 ST	5561	NW 22 AV & NW 129 ST
7178	NW 12 AV & NW 48 ST	5562	NW 22 AV & NW 127 ST
7179	NW 12 AV & NW 51 ST	5563	NW 22 AV & NW 124 ST
7180	NW 12 AV & NW 52 ST	5564	NW 22 AV & NW 122 ST
395	NW 54 ST & 12 AV	5565	NW 22 AV & NW 119 ST
7687	NW 54 ST & NW 13 AV	5566	NW 22 AV & NW 117 ST
7688	NW 54 ST & NW 14 AV	5567	NW 22 AV & NW 115 ST
7689	NW 54 ST & NW 15 AV	5568	NW 22 AV & # 11260
7690	NW 54 ST & NW 17 AV	5569	NW 22 AV & NW 111 ST
7691	NW 54 ST & NW 18 AV	5570	NW 22 AV & NW 107 ST
7692	NW 54 ST & NW 19 AV	5571	NW 22 AV & NW 105 ST
5230	NW 54 ST & NW 21 AV	5572	NW 22 AV & NW 103 ST
4784	NW 22 AV & NW 56 ST	4806	NW 22 AV & NW 102 ST
4785	NW 22 AV & NW 58 ST	4807	NW 22 AV & NW 100 ST
4786	NW 22 AV & NW 60 ST	4808	NW 22 AV & NW 99 ST
4787	NW 22 AV & NW 62 ST	4809	NW 22 AV & NW 97 ST
4788	NW 22 AV & NW 64 ST	4810	NW 22 AV & NW 95 ST
4789	NW 22 AV & NW 66 ST	4811	NW 22 AV & NW 93 ST
4790	NW 22 AV & NW 68 TE	4812	NW 22 AV & NW 91 ST
4791	NW 22 AV & NW 69 LA	4813	NW 22 AV & NW 89 ST
4792	NW 22 AV & NW 71 ST	4814	NW 22 AV & NW 87 ST
4793	NW 22 AV & NW 72 ST	4815	NW 22 AV & NW 85 ST
4794	NW 22 AV & NW 73 ST	4816	NW 22 AV & NW 81 TR
4795	NW 22 AV & NW 75 ST	4817	NW 22 AV & NW 80 ST
173	NW 22 AV & 78 ST	159	NW 22 AV & 79 ST
4796	NW 22 AV & NW 80 ST	4818	NW 22 AV & NW 77 TE
4797	NW 22 AV & NW 82 ST	4819	NW 22 AV & NW 75 ST
4798	NW 22 AV & NW 84 ST	4820	NW 22 AV & NW 73 ST
4799	NW 22 AV & NW 87 ST	4821	NW 22 AV & NW 71 ST

4800	NW 22 AV & NW 89 ST	4822	NW 22 AV & NW 69 ST
4801	NW 22 AV & NW 91 ST	4823	NW 22 AV & NW 66 ST
4802	NW 22 AV & NW 93 TE	4824	NW 22 AV & NW 64 ST
248	NW 22 AV & NW 95 ST	4825	NW 22 AV & NW 62 ST
4803	NW 22 AV & NW 96 TE	4826	NW 22 AV & NW 59 ST
4804	NW 22 AV & NW 99 TE	4827	NW 22 AV & NW 56 ST
4805	NW 22 AV & NW 100 ST	5228	NW 54 ST & NW 22 AV
5544	NW 22 AV & NW 103 ST	5229	NW 54 ST & NW 19 AV
5545	NW 22 AV & NW 105 ST	7693	NW 54 ST & NW 18 AV
5546	NW 22 AV & NW 107 ST	7694	NW 54 ST & NW 17 AV
5547	NW 22 AV & NW 111 ST	7695	NW 54 ST & NW 15 AV
5548	NW 22 AV & # 11281	7696	NW 54 ST & NW 14 AV
5549	NW 22 AV & NW 115 ST	7697	NW 54 ST & NW 13 AV
5550	NW 22 AV & NW 117 ST	7116	NW 12 AV & NW 53 ST
5551	NW 22 AV & NW 119 ST	7117	NW 12 AV & NW 51 TE
5552	NW 22 AV & # 12125	7118	NW 12 AV & NW 50 ST
5553	NW 22 AV & NW 124 ST	7119	NW 12 AV & NW 48 ST
5554	NW 22 AV & NW 127 ST	7120	NW 12 AV & NW 46 ST
5555	NW 22 AV & NW 129 ST	7122	NW 12 AV & NW 42 ST
5557	NW 22 AV & NW 133 ST	7123	NW 12 AV & NW 39 ST
174	NW 22 AV & 135 ST	7124	NW 12 AV & NW 38 ST
649	NW 22 AV & OPA LOCKA BD	9577	NW 12 AV@NW 33 ST (N/F)
8953	NW 22 AV & NW 139 ST	7126	NW 12 AV & NW 30 ST
8954	NW 22 AV & BURLINGTON ST	7127	NW 12 AV & NW 29 ST
8955	NW 22 AV & WILMINGTON ST	7128	NW 12 AV & NW 27 ST
356	NW 22 AV & ALI BABA AV	7129	NW 12 AV & NW 26 ST
8956	NW 22 AV & GRANT AV	7130	NW 12 AV & NW 23 ST
147	NW 22 AV & 151 ST	7131	NW 12 AV & NW 21 ST
6206	NW 22 AV & NW 152 TE	7132	NW 12 AV & NW 20 ST
6207	NW 22 AV & NW 155 ST	7133	NW 12 AV & NW 18 ST
6208	NW 22 AV & E BUNCHE PARK DR S	1336	NW 12 AV & 16 ST
6209	NW 22 AV & # 15825	117	NW 12 AV & 16 ST
6210	NW 22 AV & E BUNCHE PK DR N	1205	NW 14 ST & 12 AV
6211	NW 22 AV & NW 166 ST	7105	NW 10 AV & NW 14 ST
6404	NW 167 ST & NW 19 ST	7106	NW 9 AV & NW 15 ST
6405	NW 167 ST & NW 16 CT	7856	NW 17 ST & NW 9 AV
6406	NW 167 ST & NW 15 AV	7857	NW 17 ST & NW 8 AV
6407	NW 167 ST & NW 13 AV	7858	NW 17 ST & NW 7 AV
6408	NW 167 ST & NW 13 AV	7859	NW 17 ST & NW 5 AV
10378	Golden Glades (East Lot)	7860	NW 17 ST & NW 4 AV
5670	NW 167 ST & NW 1 AV	6983	NW 3 AV & NW 17 ST
29	NE 167 ST & N MIAMI AV	6984	NW 3 AV & NW 15 ST
5671	NE 167 ST & NE 2 AV	7896	NW 14 ST & NW 2 AV
5672	NE 167 ST & NE 4 AV	6906	NW 1 PL & NW 13 ST
5673	NE 167 ST & NE 6 AV	6907	NW 1 PL & NW 12 ST
5674	NE 167 ST & NE 7 AV	6939	NW 2 AV & NW 10 ST
8644	N MIAMI BEACH BLVD & # 900	6940	NW 2 AV & NW 7 ST
8645	N MIAMI BEACH BLVD & NE 10 AV	6645	NW 2 AV & NW 5 ST
5731	NE 12 AV & NE 165 ST	6646	NW 2 AV & NW 4 ST
5732	NE 12 AV & NE 167 ST	1241	NW 1 AV & NW 1 ST
5828	NE 167 ST & NE 13 AV	1340	SW 1 ST & SW 1 AV
30	NE 167 ST & 15 AV		



ROUTE 248			
NORTHBOUND		SOUTHBOUND	
StopID	Stop Name	StopID	Stop Name
3692	SW 216 ST & SW 112 AV	3674	SW 211 ST & SW 112AV
3693	SW 216 ST & SW 109 AV	13	SW 211 ST & SW 107 AV
3694	SW 216 ST & SW 108 CT	3677	SW 216 ST & SW 107 AV
3695	SW 216 ST & SW 107 AV	3678	SW 216 ST & SW 109 AV
2	SW 211 ST & SOUTHLAND MALL	3679	SW 216 ST & SW 109 CT
3671	SW 211 ST & SW 108 AV	322	SW 216 ST & 112 AV
321	SW 112 AV & 216 ST	271	W PALM DR & SW 4 AV
275	W PALM DR & NW 4 AV	1887	SW 187 AV & NW 15 ST
1891	NW 10 AV	1888	SW 187 AV & # 33300
1892	NW 10 AV	1889	SW 187 AV & # 33600
1893	NW 10 AV	1890	SW 187 AV & # 34000
1894	NW 10 AV	1902	W PALM DR & SW 187 AV
1897	W PALM DR & NW 6 AV	1904	W PALM DR & SW 8 AV
1899	W PALM DR & OP # 777	1905	W PALM DR & SW 6 AV
1901	W PALM DR & SW 187 AV	2981	US 1 & SW 268 ST
2557	NW 8 ST & NW 1 AV	2982	US 1 & SW 145 AV
2500	KROME AV & NE 9 CT	2983	US 1 & SW 272 ST
2501	KROME AV & NE 11 ST	2498	KROME AV & NW 11 ST
2525	SW 14 AV & SW 6 ST	2499	KROME AV & NW 9 ST
2528	SW 14 AV & W MOWRY DR	2521	SW 14 AV & # 250
2536	NE 15 ST & KROME AV	2523	SW 14 AV & SW 6 ST
2537	NE 15 ST & KROME TE	2531	NE 15 ST & NE 3 AV
2538	NE 15 ST & NE 3 AV	2532	NE 15 ST & KROME TE
2539	NE 15 ST & NE 6 AV	2533	NE 15 ST & KROME AV
3174	SW 112 AV & SW 248 ST	2554	NW 8 ST & NW 1 AV
3175	SW 112 AV & SW 232 ST	3165	SW 112 AV & SW 211 ST
3176	SW 112 AV & OP # 22790	3167	SW 112 AV & SW 220 ST
3177	SW 112 AV & SW 224 ST	3169	SW 112 AV & # 22790
3179	SW 112 AV & SW 220 ST	3170	SW 112 AV & SW 232 ST
3181	SW 112 AV & 211 ST	3171	SW 112 AV & SW 248 ST
3388	SW 152 AV & SW 288 ST	3384	SW 152 AV & SW 280 ST
3389	SW 152 AV & # 28600	3385	SW 152 AV & # 28300
3390	SW 152 AV & OP # 28355	3386	SW 152 AV & OP # 28501
3391	SW 152 AV & SW 280 ST	3387	SW 152 AV & SW 288 ST
3404	SW 162 AV & SW 288 ST	3411	SW 167 AV & SW 288 ST
3415	SW 167 AV & SW 296 ST	3412	SW 167 AV & SW 292 ST
3417	SW 167 AV & SW 292 ST	3414	SW 167 AV & SW 296 ST
3418	SW 167 AV & SW 288 ST	3427	SW 170 AV & SW 298 ST
3420	SW 167 AV & SW 280 ST	3428	SW 170 AV & SW 300 ST
3423	SW 170 AV & SW 303 ST	3673	SW 211 ST & US 1
3424	SW 170 AV & SW 301 ST	3764	SW 280 ST & SW 164 AV
3425	SW 170 AV & SW 298 ST	3777	SW 288 ST & COLORADO RD
3426	SW 170 AV & SW 296 ST	3779	SW 288 ST & SW 157 AV
3673	SW 211 ST & US 1	3782	SW 288 ST & SW 162 AV
3765	SW 280 ST & SW 164 AV	3794	SW 296 ST & SW 170 AV
3783	SW 288 ST & OLD DIXIE HY	3800	SW 304 ST & SW 172 AV
3785	SW 288 ST & SW 157 AV	2976	US 1 & SW 248 ST
3786	SW 288 ST & SW 154 CT	2977	US 1 & SW 139 AV
3787	SW 288 ST & COLORADO RD	2978	US 1 & SW 260 ST
3005	US 1 & SW 272 ST	2979	US 1 & SW 264 ST
3006	US 1 & SW 145 AV	3405	SW 162 AV & SW 284 ST
3007	US 1 & SW 268 ST	3410	SW 167 AV & OP # 28401 S DADE HS
3009	US 1 & SW 264 ST	3763	SW 280 ST & SW 162 AV
3010	US 1 & SW 260 ST	3781	SW 288 ST & OLD DIXIE HY
3011	US 1 & SW 139 AV	9891	SW 112 AV & SW 238 ST
2527	SW 14 AV & OP # 250	9892	SW 112 AV & SW 246 ST
3403	SW 162 AV & SW 284 ST	9906	SW 170 AV & SW 303 ST
3419	SW 167 AV & # 28401 (SO DADE HS)	10511	SW 344 ST PARK & RIDE
3766	SW 280 ST & SW 162 AV	99999	SW 248 ST & SW 117 AVE
9893	SW 112 AV & SW 246 ST	99999	SW 248 ST & SW 118 PL
9894	SW 112 AV & SW 238 ST	99999	SW 248 ST & SW 123 PL
10511	SW 344 ST PARK & RIDE	99999	SW 248 ST & SW 128 AVE
99999	SW 248 ST & SW 134 AVE	99999	SW 248 ST & SW 130 AVE
99999	SW 248 ST & SW 130 AVE	99999	SW 248 ST & SW 134 AVE
99999	SW 248 ST & SW 128 AVE	99999	SW 248 ST & SW 122 PL
99999	SW 248 ST & SW 123 PL	99999	SW 312 ST & NW 8 AVE
99999	SW 248 ST & SW 122 PL	99999	SW 187 AVE & SW 312 ST
99999	SW 248 ST & SW 118 AVE	99999	SW 187 AVE & SW 316 ST
99999	SW 248 ST & SW 117 AVE		
99999	SW 187 AVE & SW 316 ST		
99999	SW 187 AVE & SW 312 ST		
99999	SW 312 ST & NW 8 AVE		

ROUTE 272 - SUNSET KAT			
EASTBOUND		WESTBOUND	
StopID	Stop Name	StopID	Stop Name
7	DADELAND NORTH METRORAIL STATION	7	DADELAND NORTH METRORAIL STATION
466	SW 72 ST & SW 137 AV	473	SW 72 ST & SW 87 AV
467	SW 72 ST & SW 107 AV	474	SW 72 ST & SW 107 AV
468	SW 72 ST & SW 87 CT	475	SW 72 ST & SW 137 AV
1057	SW 72 ST & OP # 10855	1058	SW 72 ST & # 10855
4262	SW 72 ST & SW 149 CT	4234	SW 72 ST & SW 89 CT
4263	SW 72 ST & SW 147 AV	4235	SW 72 ST & SW 92 AV
4264	SW 72 ST & SW 144 PL	4236	SW 72 ST & SW 93 CT
4265	SW 72 ST & SW 142 AV	4237	SW 72 ST & SW 94 PL
4266	SW 72 ST & SW 139 AV	4238	SW 72 ST & SW 97 AV
4267	SW 72 ST & SW 138 CT	4239	SW 72 ST & SW 99 AV
4268	SW 72 ST & SW 133 AV	4240	SW 72 ST & SW 102 AV
4269	SW 72 ST & SW 132 AV	4241	SW 72 ST & SW 103 PL
4270	SW 72 ST & SW 128 CT	4242	SW 72 ST & SNAPPER CREEK DR
4271	SW 72 ST & SW 127 AV	4243	SW 72 ST & SW 109 PL
4273	SW 72 ST & # 12400	4244	SW 72 ST & SW 113 PL
4274	SW 72 ST & SW 123 AV	4245	SW 72 ST & SW 115 CT
4275	SW 72 ST & SW 120 AV	4246	SW 72 ST & SW 117 AV
4276	SW 72 ST & SW 117 AV	4247	SW 72 ST & SW 120 AV
4277	SW 72 ST & APPROX # 11550	4248	SW 72 ST & SW 123 AV
4278	SW 72 ST & SW 113 PL	4249	SW 72 ST & # 12425
4279	SW 72 ST & SW 109 PL	4250	SW 72 ST & SW 127 AV
4280	SW 72 ST & SNAPPER CREEK DR	4251	SW 72 ST & SW 128 CT
4282	SW 72 ST & SW 102 AV	4252	SW 72 ST & SW 132 AV
4283	SW 72 ST & SW 98 CT	4253	SW 72 ST & SW 133 AV
4284	SW 72 ST & SW 97 AV	4255	SW 72 ST & SW 138 CT
4285	SW 72 ST & SW 94 PL	4256	SW 72 ST & SW 139 PL
4286	SW 72 ST & SW 93 CT	4257	SW 72 ST & SW 142 AV
4287	SW 72 ST & SW 92 AV	4258	SW 72 ST & SW 144 PL
4288	SW 72 ST & SW 89 CT	4259	SW 72 ST & SW 147 AV
9693	SW 162 AV & SW 88 ST	4260	SW 72 ST & SW 149 AV
10477	WEST KENDALL TRANSIT TERMINAL	4261	SW 72 ST & SW 152 AVE
9691	SW 162 AV & SW 72 ST	9936	88 ST / SW 162 AV
9692	SW 162 AV & SW 80 ST	10477	WEST KENDALL TRANSIT TERMINAL
9694	SW 72 ST & SW 152 AV	10484	88 ST / SW 162 AV
9695	SW 72 ST & SW 154 AV	9689	SW 162 AV & SW 80 ST
9696	SW 72 ST & SW 157 AV	9690	SW 162 AV & SW 72 ST
10251	SW 72 ST & SW 158 PATH	9697	SW 72 ST & SW 157 AV
10170	SW 162 AV & SW 85 ST	9933	SW 72 ST & SW 154 AV
		10172	SW 162 AV & SW 85 ST

ROUTE 287 - SAGA BAY MAX			
NORTHBOUND		SOUTHBOUND	
StopID	Stop Name	StopID	Stop Name
4	BUSWAY & SW 152 ST	6	DADELAND SOUTH METRORAIL STATION
5	BUSWAY & SW 136 ST	10	BUSWAY & SW 136 ST
6	DADELAND SOUTH METRORAIL STATION	11	BUSWAY & SW 152 ST
449	SW 85 AV & 212 ST	441	SW 87 AV & 207 ST
450	SW 207 ST & 85 AV	367	COMMUNITY HEALTH OF SOUTH FL
367	COMMUNITY HEALTH OF SOUTH FL	3033	SW 87 AV & CARIBBEAN BD.
1320	SW 212 ST & LE CLUB ENTRANCE	3034	SW 87 AV & SW 190 ST
3032	SW 85 AV & SW 210 ST	3035	SW 87 AV & SW 193 TE
3039	SW 87 AV & OLD CUTLER RD	3036	SW 87 AV & SW 198 ST
3041	SW 87 AV & SW 198 ST	3037	SW 87 AV & SW 200 TR
3042	SW 87 AV & SW 193 TE	3038	SW 87 AV & OLD CUTLER RD
3043	SW 87 AV & SW 190 ST	3801	BUSWAY & SW 104 ST
3044	SW 87 AV & CARIBBEAN BD	3802	BUSWAY & SW 112 ST
3045	SW 87 AV & SW 184 ST	3803	BUSWAY & SW 120 ST
3670	SW 207 ST & SW 85 PASSAGE	3804	BUSWAY & SW 124 ST
3817	BUSWAY & SW 168 ST	3805	BUSWAY & SW 128 ST
3818	BUSWAY & SW 160 ST	3806	BUSWAY & SW 144 ST
3819	BUSWAY & SW 144 ST	3807	BUSWAY & SW 160 ST
3820	BUSWAY & SW 128 ST	3808	BUSWAY & SW 168 ST
3821	BUSWAY & SW 124 ST	9097	SW 87 AV & SW 178 ST
3822	BUSWAY & SW 120 ST	9098	SW 87 AV & SW 184 ST
3823	BUSWAY & SW 112 ST	9737	SW 207 ST & SW 85 PASSAGE
3824	BUSWAY & SW 104 ST	9741	SW 216 ST & SW 97 AV
10220	SW 216 ST & SW 98 CT	9742	SW 216 ST & SW 92 AV
9738	SW 216 ST & SW 87 PL	9743	SW 216 ST & SW 87 PL
9739	SW 216 ST & SW 92 AV	9765	SW 85 AV & SW 212 ST
9740	SW 216 ST & SW 97 AV	9766	SW 85 AV & SW 209 ST
9099	SW 87 AV & SW 178 ST	9767	SW 212 ST & SW 87 AV
9107	SW 168 ST & SW 92 AV	10245	SW 216 ST & SW 98 CT
9108	SW 168 ST & SW 94 AV	9109	SW 168 ST & SW 94 AV
10017	SW 168 ST & SW 88 CT	9110	SW 168 ST & SW 92 AV
10374	SW 168 ST & US 1	10018	SW 168 ST & SW 88 CT

ROUTE 288 - KENDALL CRUISER			
EASTBOUND		WESTBOUND	
StopID	Stop Name	StopID	Stop Name
7	DADELAND NORTH METRORAIL STATION	7	DADELAND NORTH METRORAIL STATION
1062	SW 88 ST & 127 AV	1290	88 ST / SW 157 AV
549	SW 88 ST & 152 AV	555	107 AV / SW 88 ST
551	SW 88 ST & 132 AV	558	SW 88 ST & 152 AV
552	SW 88 ST & 107 AV	4318	139 AV / SW 88 ST
4325	SW 88 ST & HAMMOCKS BD	4319	142 AV / SW 88 ST
4326	SW 88 ST & SW 149 AV	4321	SW 88 ST & SW 147 AV
4327	SW 88 ST & SW 147 AV	4322	SW 88 ST & SW 149 AV
4329	SW 88 ST & SW 142 AV	4323	SW 88 ST & HAMMOCKS BD
4330	SW 88 ST & SW 139 AV	4036	SW 157 AV & # 8501
4331	SW 88 ST & SW 137 AV	4037	SW 157 AV & SW 82 CR LN
4332	SW 88 ST & SW 137 AV	4038	SW 157 AV & SW 80 ST
4334	SW 88 ST & SW 133 AV	4301	99 CT / SW 88 ST
4336	SW 88 ST & SW 123 CT	4305	10621 SW 88 ST
4337	SW 88 ST & SW 122 AV	4306	109 AV / SW 88 ST
4340	SW 88 ST & SW 113 PL CIR E	4308	113 AV / SW 88 ST
4342	SW 88 ST & SW 112 AV	4309	113 PL / SW 88 ST
4344	SW 88 ST & SW 109 AV	4310	117 AV RD / SW 88 ST
4346	SW 88 ST & SW 107 AV	4311	117 AV / SW 88 ST
4350	SW 88 ST & SW 99 CT	4312	124 AV / SW 88 ST
4352	SW 88 ST & SW 97 AV	4314	12500 SW 88 ST
4328	SW 88 ST & #14325	4315	133 AV / SW 88 ST
4341	SW 88 ST & SW 112 PL	4316	134 CT / SW 88 ST
4343	SW 88 ST & SW 110 AV	4317	137 AV / SW 88 ST
4348	SW 88 ST & SW 103 AV	4320	SW 88 ST & 144 AV
9693	SW 162 AV & SW 88 ST	4303	SW 88 ST & SW 103 AV
10602	SW 88 ST & 152 AV	4313	SW 88 ST & SW 125 AV
10477	WEST KENDALL TRANSIT TERMINAL	9936	88 ST / SW 162 AV
10478	80 ST / SW 157 AV	10477	WEST KENDALL TRANSIT TERMINAL
10483	8600 SW 157 AV	10484	88 ST / SW 162 AV
9692	SW 162 AV & SW 80 ST	9689	SW 162 AV & SW 80 ST
10170	SW 162 AV & SW 85 ST		

ROUTE 288 - KENDALL CRUISER SHORTLINE			
EASTBOUND		WESTBOUND	
StopID	Stop Name	StopID	Stop Name
11214	SW 127 AV PARK-AND-RIDE	11214	SW 127 AV PARK-AND-RIDE
7	DADELAND NORTH METRORAIL STATION	7	DADELAND NORTH METRORAIL STATION
1062	SW 88 ST & 127 AV	555	107 AV / SW 88 ST
552	SW 88 ST & 107 AV	4301	99 CT / SW 88 ST
4336	SW 88 ST & SW 123 CT	4305	10621 SW 88 ST
4337	SW 88 ST & SW 122 AV	4306	109 AV / SW 88 ST
4340	SW 88 ST & SW 113 PL CIR E	4308	113 AV / SW 88 ST
4342	SW 88 ST & SW 112 AV	4309	113 PL / SW 88 ST
4344	SW 88 ST & SW 109 AV	4310	117 AV RD / SW 88 ST
4346	SW 88 ST & SW 107 AV	4311	117 AV / SW 88 ST
4350	SW 88 ST & SW 99 CT	4312	124 AV / SW 88 ST
4352	SW 88 ST & SW 97 AV	4314	12500 SW 88 ST
4341	SW 88 ST & SW 112 PL	4303	SW 88 ST & SW 103 AV
4343	SW 88 ST & SW 110 AV	4313	SW 88 ST & SW 125 AV
4348	SW 88 ST & SW 103 AV		



ROUTE 295 - CIVIC CENTER EXPRESS (BROWARD BLVD)			
NORTHBOUND		SOUTHBOUND	
StopID	Stop Name	StopID	Stop Name
162	SANTA CLARA STA & 2050 NW 12 AV	769	BROWARD BLVD PARK & RIDE
7132	NW 12 AV & NW 20 ST	10538	FT LAUDERDALE TRI-RAIL STATION
7133	NW 12 AV & NW 18 ST	7125	NW 12 AV@NW 33 ST
1336	NW 12 AV & 16 ST	7131	NW 12 AV & NW 21 ST
599	NW 16 ST & 12 AV	162	SANTA CLARA STA & 2050 NW 12 AV
7854	NW 17 ST & NW 14 AV	7132	NW 12 AV & NW 20 ST
7195	NW 14 AV & NW 16 ST	7133	NW 12 AV & NW 18 ST
7894	NW 14 ST & NW 14 AV	1336	NW 12 AV & 16 ST
7895	NW 14 ST & NW 13 AV	117	NW 12 AV & 16 ST
1210	NW 12 AV & 14 ST	7134	NW 12 AV & NW 14 ST
124	NW 12 AV & 15 ST	10545	NW 12 ST & NW 12 AV
1337	NW 12 AV & 16 ST	7924	NW 12 ST & NW 13 CT
1337	NW 12 AV & 16 ST	7197	NW 14 AV & NW 14 ST
7166	NW 12 AV & NW 18 ST	7198	NW 14 AV & NW 15 ST
7167	NW 12 AV & NW 21 ST	7199	NW 14 AV & NW 16 ST
9577	NW 12 AV@NW 33 ST (N/F)	7855	NW 17 ST & NW 14 AV
10537	FT LAUDERDALE TRI-RAIL STATION	586	NW 16 ST & 12 AV
769	BROWARD BLVD PARK & RIDE		

<b>ROUTE 296 - CIVIC CENTER EXPRESS (SHERIDAN ST)</b>			
<b>NORTHBOUND</b>		<b>SOUTHBOUND</b>	
<b>StopID</b>	<b>Stop Name</b>	<b>StopID</b>	<b>Stop Name</b>
162	SANTA CLARA STA & 2050 NW 12 AV	10377	SHERIDAN STREET TRI-RAIL STATION
7132	NW 12 AV & NW 20 ST	11221	Sheridan St Park & Ride
7133	NW 12 AV & NW 18 ST	7125	NW 12 AV@NW 33 ST
1336	NW 12 AV & 16 ST	162	SANTA CLARA STA & 2050 NW 12 AV
599	NW 16 ST & 12 AV	7131	NW 12 AV & NW 21 ST
7854	NW 17 ST & NW 14 AV	7132	NW 12 AV & NW 20 ST
7195	NW 14 AV & NW 16 ST	7133	NW 12 AV & NW 18 ST
7894	NW 14 ST & NW 14 AV	1336	NW 12 AV & 16 ST
7895	NW 14 ST & NW 13 AV	117	NW 12 AV & 16 ST
1210	NW 12 AV & 14 ST	7134	NW 12 AV & NW 14 ST
124	NW 12 AV & 15 ST	10545	NW 12 ST & NW 12 AV
1337	NW 12 AV & 16 ST	7924	NW 12 ST & NW 13 CT
1337	NW 12 AV & 16 ST	7197	NW 14 AV & NW 14 ST
7166	NW 12 AV & NW 18 ST	7198	NW 14 AV & NW 15 ST
7167	NW 12 AV & NW 21 ST	7199	NW 14 AV & NW 16 ST
9577	NW 12 AV@NW 33 ST (N/F)	7855	NW 17 ST & NW 14 AV
10377	SHERIDAN STREET TRI-RAIL STATION	586	NW 16 ST & 12 AV

ROUTE 301 - DADE/MONROE EXPRESS			
NORTHBOUND		SOUTHBOUND	
StopID	Stop Name	StopID	Stop Name
9844	MILE MARKER 50 MARATHON	10599	W PALM DR & 3 AV
9845	MILE MARKER 74 ISLAMORADA	275	W PALM DR & NW 4 AV
10369	MILE MARKER 87 TAVRNIER	1897	W PALM DR & NW 6 AV
10369	MILE MARKER 87 TAVRNIER	1882	NW 6 AV & NW 2 ST
9847	MILE MARKER 98 KEY LARGO	1883	NW 6 AV & NW 4 ST
9847	MILE MARKER 98 KEY LARGO	1884	NW 6 AV & DAVIS PY
1915	US 1 & 34900 BLOCK	1885	NW 6 AV & NW 11 ST
1916	US.1 & SW 336 ST	1886	NW 6 AV & NW 14 ST
11208	US 1 AT 33000 BLK	1912	US 1 & SW 336 ST
2586	LUCY ST & KROME AV	1913	US 1 & E PALM DR
1876	NW 6 AV & LUCY ST (SW 8 ST)	1914	US 1 & 34800 BLOCK
1877	NW 6 AV & NW 14 ST	9840	MILE MARKER 98 KEY LARGO
1878	NW 6 AV & NW 12 ST	9840	MILE MARKER 98 KEY LARGO
1879	NW 6 AV & DAVIS PY	10368	MILE MARKER 87 TAVRNIER
1880	NW 6 AV & NW 4 ST	10368	MILE MARKER 87 TAVRNIER
1881	NW 6 AV & NW 2 ST	9842	MILE MARKER 74 ISLAMORADA
1905	W PALM DR & SW 6 AV	9842	MILE MARKER 74 ISLAMORADA
9459	W PALM DR & SW 5 AV (E/N)	9843	MILE MARKER 50 MARATHON
271	W PALM DR & SW 4 AV		
9656	SW 344 ST & SW 2 AV (E/F)		

ROUTE 302 - CARD SOUND EXPRESS			
NORTHBOUND		SOUTHBOUND	
StopID	Stop Name	StopID	Stop Name
9848	OCEAN REEF CLUB VILLAGE	9459	W PALM DR & SW 5 AV (E/N)
1915	US 1 & 34900 BLOCK	271	W PALM DR & SW 4 AV
1895	E PALM DR & KROME AV	9656	SW 344 ST & SW 2 AV (E/F)
1896	W PALM DR & NW 1 AV	1906	E PALM DR & KROME AV
10599	W PALM DR & 3 AV	1913	US 1 & E PALM DR
275	W PALM DR & NW 4 AV	1914	US 1 & 34800 BLOCK
		9848	OCEAN REEF CLUB VILLAGE

<b>ROUTE 338 - WEEKEND EXPRESS</b>			
<b>EASTBOUND</b>		<b>WESTBOUND</b>	
StopID	Stop Name	StopID	Stop Name
1070	DOLPHIN MALL	10493	AIRPORT STATION
5047	NW 107 AV & NW 14 ST	10260	NW 14 ST & NW 107 AV
10493	AIRPORT STATION	1070	DOLPHIN MALL



ROUTE 344 - A			
NORTHBOUND		SOUTHBOUND	
StopID	Stop Name	StopID	Stop Name
271	W PALM DR & SW 4 AV	272	E PALM DR & SW 167 AV
1902	W PALM DR & SW 187 AV	275	W PALM DR & NW 4 AV
1904	W PALM DR & SW 8 AV	1896	W PALM DR & NW 1 AV
1905	W PALM DR & SW 6 AV	1897	W PALM DR & NW 6 AV
1906	E PALM DR & KROME AV	1901	W PALM DR & SW 187 AV
1912	US 1 & SW 336 ST	1916	US.1 & SW 336 ST
2584	E LUCY ST & #451	9870	E PALM DR & SW 172 AV
2585	LUCY ST & US1	11207	S KROME AV AT #1450
9871	E PALM DR & SW 172 AV	11208	US 1 AT 33000 BLK
11207	S KROME AV AT #1450	9635	ENGLISH AV & PARK PL
9635	ENGLISH AV & PARK PL	9639	N KROME AV & NE 2 ST
9636	N KROME AV & NE 4 ST	9640	N KROME AV & W MOWRY DR
9637	N KROME AV & NE 8 ST	9642	N KROME AV & SW 3 ST
9641	N KROME AV & E MOWRY DR	9644	N KROME AV & W LUCY ST
9643	N KROME AV & SW 3 ST	9645	W LUCY ST & US HWY 1
9648	SW 328 ST & SW 167 AV	9646	E LUCY ST & # 451
9658	SW 167 AV & SW 336 ST	9655	E PALM DR & US HWY 1
9659	SW 167 AV & SW 344 ST	9657	SW 167 AV & SW 336 ST
9881	ENGLISH AV & NE 6 ST	9661	SW 6 AV & SW 4 ST
11206	US 1 & 33300 Blk	9662	SW 6 AV & SW 7 ST
11211	N Krome Ave & #815	9663	SW 7 ST & SW 8 AV
		9664	SW 187 AV & SW 348 ST
		10308	SW 187 AV & SW 352 ST
		11209	US 1 & #32999
		11211	N Krome Ave & #815

ROUTE 344 - B			
NORTHBOUND		SOUTHBOUND	
StopID	Stop Name	StopID	Stop Name
271	W PALM DR & SW 4 AV	272	E PALM DR & SW 167 AV
1902	W PALM DR & SW 187 AV	275	W PALM DR & NW 4 AV
1904	W PALM DR & SW 8 AV	1896	W PALM DR & NW 1 AV
1905	W PALM DR & SW 6 AV	1897	W PALM DR & NW 6 AV
1906	E PALM DR & KROME AV	1899	W PALM DR & OP # 777
1912	US 1 & SW 336 ST	1901	W PALM DR & SW 187 AV
2584	E LUCY ST & #451	1916	US.1 & SW 336 ST
2585	LUCY ST & US 1	9870	E PALM DR & SW 172 AV
9871	E PALM DR & SW 172 AV	11207	S KROME AV AT #1450
11207	S KROME AV AT #1450	11208	US 1 AT 33000 BLK
9635	ENGLISH AV & PARK PL	9635	ENGLISH AV & PARK PL
9636	N KROME AV & NE 4 ST	9639	N KROME AV & NE 2 ST
9637	N KROME AV & NE 8 ST	9640	N KROME AV & W MOWRY DR
9641	N KROME AV & E MOWRY DR	9642	N KROME AV & SW 3 ST
9643	N KROME AV & SW 3 ST	9644	N KROME AV & W LUCY ST
9648	SW 328 ST & SW 167 AV	9645	W LUCY ST & US HWY 1
9658	SW 167 AV & SW 336 ST	9646	E LUCY ST & # 451
9659	SW 167 AV & SW 344 ST	9655	E PALM DR & US HWY 1
9664	SW 187 AV & SW 348 ST	9657	SW 167 AV & SW 336 ST
9665	SW 187 AV & SW 354 TE	9666	SW 187 AV & SW 354 TE
9668	SW 187 AV & SW 358 ST	9667	SW 187 AV & SW 358 ST
9881	ENGLISH AV & NE 6 ST	9669	SW 195 AVENUE RD & SW 194 AV
10308	SW 187 AV & SW 352 ST	9670	SW 195 AVENUE RD & SW 379 ST
11206	US 1 & 33300 Blk	9672	SW 380 TE & SW 193 PL
11211	N Krome Ave & #815	9563	SW 193 AV & SW 378 ST
10160	SW 192 AV & # 36590	11209	US 1 & #32999
		11211	N Krome Ave & #815
		10159	SW 192 AV & # 36590

ROUTE 500 - OWL			
NORTHBOUND		SOUTHBOUND	
StopID	Stop Name	StopID	Stop Name
6	DADELAND SOUTH METRORAIL STATION	59	SW 1 ST & 1 CT
9575	S DIXIE HWY & SW 68 CT (N/N)	104	STEPHEN P CLARK CENTER
9572	S DIXIE HWY & SW 70 ST	6995	SW 3 AV & SW 29 RD
71	UNIVERSITY METRORAIL STATION	7398	SW 27 AV & 27 ST
10506	US 1 & SW 37 AV N/N	9570	S DIXIE HWY & SW 37 AV
7409	SW 27 AV & 27 ST	375	PONCE DE LEON BLVD & MERRICK ST
6997	SW 3 AV & SW 30 RD	9571	S DIXIE HWY & SW 70 ST
6944	SW 2 AV & SW 11 ST	9576	S DIXIE HWY & SW 68 CT (S/F)
59	SW 1 ST & 1 CT	6	DADELAND SOUTH METRORAIL STATION

ROUTE 836 - DOLPHIN EXPRESS			
EASTBOUND		WESTBOUND	
StopID	Stop Name	StopID	Stop Name
11302	DOLPHIN STATION PARK-AND-RIDE	10561	NW 8 ST & NW 1 AV
10575	NW 8 ST & NW 2 AV	10401	NW 1 AV & NW 5 ST
10561	NW 8 ST & NW 1 AV	1241	NW 1 AV & NW 1 ST
10401	NW 1 AV & NW 5 ST	1340	SW 1 ST & SW 1 AV
1241	NW 1 AV & NW 1 ST	590	SE 1 ST & SE 1 AV
1340	SW 1 ST & SW 1 AV	11302	DOLPHIN STATION PARK-AND-RIDE
590	SE 1 ST & SE 1 AV		



**MEMORANDUM**  
(Revised)

**TO:** Honorable Chairman Jose "Pepe" Diaz  
and Members, Board of County Commissioners

**DATE:** October 5, 2021

**FROM:**   
Gen Bonzon-Keenan  
County Attorney

**SUBJECT:** Agenda Item No. 8(N)(5)

Please note any items checked.

- "3-Day Rule" for committees applicable if raised
- 6 weeks required between first reading and public hearing
- 4 weeks notification to municipal officials required prior to public hearing
- Decreases revenues or increases expenditures without balancing budget
- Budget required
- Statement of fiscal impact required
- Statement of social equity required
- Ordinance creating a new board requires detailed County Mayor's report for public hearing
- No committee review
- Applicable legislation requires more than a majority vote (i.e., 2/3's present \_\_\_\_, 2/3 membership \_\_\_\_, 3/5's \_\_\_\_, unanimous \_\_\_\_, CDMP 7 vote requirement per 2-116.1(3)(h) or (4)(c) \_\_\_\_, CDMP 2/3 vote requirement per 2-116.1(3)(h) or (4)(c) \_\_\_\_, or CDMP 9 vote requirement per 2-116.1(4)(c)(2) \_\_\_\_ ) to approve
- Current information regarding funding source, index code and available balance, and available capacity (if debt is contemplated) required



Approved \_\_\_\_\_ Mayor  
Veto \_\_\_\_\_  
Override \_\_\_\_\_

Agenda Item No. 8(N)(5)  
10-5-21

RESOLUTION NO. \_\_\_\_\_

RESOLUTION AUTHORIZING THE IMPLEMENTATION OF THE BUS SERVICE ADJUSTMENTS SET FORTH IN THE BETTER BUS NETWORK, INCLUDING SERVICE ENHANCEMENTS OF AN ESTIMATED ANNUAL COST OF \$20,292,064.00 TO IMPROVE AND EXPAND SERVICE AS DETAILED IN THE ACCOMPANYING MEMORANDUM AND ATTACHMENTS, TO BE IMPLEMENTED ON OR AFTER APRIL 2022; AND DIRECTING THE COUNTY MAYOR OR COUNTY MAYOR'S DESIGNEE TO PROVIDE A STATUS REPORT

**WHEREAS**, on May 7, 2019, this Board adopted Resolution No. R-509-19 and expressed unanimous support for the "Better Bus Project," a project redesigning the County bus network; and

**WHEREAS**, on October 20, 2020, this Board adopted Resolution No. R-1100-20, expressing its support of the final Better Bus Network, with certain exceptions, and directing the County Mayor or County Mayor's designee to take all actions necessary, including but not limited to the coordination with Transit Alliance Miami and preparation of the appropriate agenda item for this Board's consideration, to implement the Better Bus Network, with the exception of the following service adjustments:

1. Any service adjustments to routes servicing the West Perrine neighborhood, specifically any adjustments which move service from SW 104th Avenue to SW 107th Avenue; and

2. Any service adjustments to routes 35/35A which seek to eliminate or modify the stop near the Community Health of South Florida, Inc., located at 10300 SW 216th Street Miami, FL 33190; and

3. Any service adjustments that increase the interval between services on route 35A by 30 minutes or that utilize a jitney to service the route; and

**WHEREAS**, the Miami-Dade County Department of Transportation and Public Works (DTPW) has taken the steps necessary to revise the Better Bus Network plan, as depicted in Exhibits 1A, 1B, 1D, and 3, of the accompanying memorandum, consistent with Resolution No. R-1100-20 and public feedback; and

~~[[**WHEREAS**, DTPW has also prepared a Resilience Plan, as depicted in Exhibit 4 of the accompanying memorandum, providing for a framework on how to implement certain service adjustments during situations where resources are depleted, such as during unforeseen budget or labor circumstances or emergencies; and]]<sup>1</sup>~~

**WHEREAS**, a public hearing was held prior to final Commission action; and

**WHEREAS**, this Board desires to accomplish the purposes outlined in the accompanying memorandum and attachments, a copy of which is incorporated herein by reference,

**NOW, THEREFORE, BE IT RESOLVED BY THE BOARD OF COUNTY COMMISSIONERS OF MIAMI-DADE COUNTY, FLORIDA**, that this Board:

**Section 1.** Authorizes the implementation of the bus service adjustments set forth in the Better Bus Network, including enhancements of an estimated annual cost of \$20,292,064.00 to improve and expand service as detailed in the accompanying memorandum and attachments, to be implemented on or after April 2022.

---

<sup>1</sup> Committee amendments are indicated as follows: Words stricken through and/or [[double bracketed]] are deleted, words underscored and/or >>double arrowed<< are added.

~~[[**Section 2.** Approves the Resilience Plan, and authorizes its implementation, as described in the accompanying memorandum and attachments, providing for a framework on how to implement certain service adjustments during unforeseen circumstances or emergencies.]]~~

>>**Section 2.** Directs the County Mayor or County Mayor's designee to place a status report on an agenda of this Board in accordance with Ordinance No. 14-65 within six months of the implementation of the Better Bus Network describing the status of the implementation of the new network, whether there have been any problems with such implementation, and whether any changes are needed.<<

The foregoing resolution was offered by Commissioner \_\_\_\_\_, who moved its adoption. The motion was seconded by Commissioner \_\_\_\_\_ and upon being put to a vote, the vote was as follows:

Jose "Pepe" Diaz, Chairman	
Oliver G. Gilbert, III, Vice-Chairman	
Sen. René García	Keon Hardemon
Sally A. Heyman	Danielle Cohen Higgins
Eileen Higgins	Joe A. Martinez
Kionne L. McGhee	Jean Monestime
Raquel A. Regalado	Rebeca Sosa
Sen. Javier D. Souto	


The Chairperson thereupon declared this resolution duly passed and adopted this 5<sup>th</sup> day of October, 2021. This resolution shall become effective upon the earlier of (1) 10 days after the date of its adoption unless vetoed by the County Mayor, and if vetoed, shall become effective only upon an override by this Board, or (2) approval by the County Mayor of this resolution and the filing of this approval with the Clerk of the Board.

MIAMI-DADE COUNTY, FLORIDA  
BY ITS BOARD OF  
COUNTY COMMISSIONERS

HARVEY RUVIN, CLERK

By: \_\_\_\_\_  
Deputy Clerk

Approved by County Attorney as  
to form and legal sufficiency.



Annery Pulgar Alfonso