



Department of Transportation and Public Works

Service Planning and Scheduling

Division

BUS ILLUMINATION APPROVAL FOR PUBLISHING APPROVAL ROUTING SLIP

DATE: 10/15/2020

Table with 3 columns: ROUTING, INITIAL REVIEW AND APPROVAL, COMMENTS. Rows include routing steps for Raonel Rodriguez, Carlos Cruz-Casas, Alice N. Bravo, and SPCC Routing Process, ending with approvals from Jose Espinosa and Jennifer Moon.

Subject: Bus Illumination Reports for September 2020


File: Digital Copy


Notes: FOR QUESTIONS PLEASE CALL 786-469-5559 or 786-469-5328.

## Office of the Mayor

**DATE:** October 22, 2020

**TO:** Honorable Mayor Carlos A. Gimenez

**FROM:** Jennifer Moon   
Deputy Mayor

**ROUTING DEPARTMENT:** Alice N. Bravo, P.E., Director   
Transportation and Public Works



**SUBJECT:** Bus Shelter Illumination Report September 2020

**LOG #:** 314306

**Action Requested:**

- Response to Mayor Assignment Log No: \_\_\_\_\_
- Information only for the Mayor
- Other:

**Recommendation:**  Mayor **Stamp**  Mayor **Signature**

Edits/Comments	Initials	Date
Pursuant to R-454-14 – Monthly report on bus passenger illumination for shelters located within unincorporated Miami Dade	 CC	Oct 22, 2020
	 JM	Nov 16, 2020

**Final Review:**  Mayor **Stamp**  Mayor **Signature**

\_\_\_\_\_ Date: \_\_\_\_\_  
Jennifer Moon, Deputy Mayor

Pursuant to R-454-14, attached please find the Miami-Dade Department of Transportation and Public Works' (DTPW) August 2020 monthly report on bus passenger shelter illumination for shelters located in unincorporated Miami-Dade County (County).

Bus Passenger Shelter Illumination and Repairs (LED lighting upgrade):

- There are 824 bus passenger shelters in the County with a backlighted advertising box that provides illumination at the shelter.
- As of September 30, 2020, 786 bus shelters (95.38 percent) are illuminated. Maintenance and repairs of both illuminated and non-illuminated bus shelters are made in an ongoing process.
- The vendor (Outfront Media) has an ongoing preventative maintenance program in place for the inspection of all new LED lighting system components to ensure that the bus shelters illuminate during the evening hours.

Bus Passenger Shelter Maintenance:

- Outfront Media maintenance staff continues to repair vandalized bus shelters located throughout the County, with 33 glasses panels replaced in September 2020.
- 52 batteries were replaced in a total of 52 illumination systems during the month of September 2020.
- Preventive electrical and mechanical maintenance was performed in a total of 94 shelters in September 2020.
- None advertising bus passenger shelter # 1077 located at SW 216 Street and SW 114 Avenue, going east, far side of the intersection. Commissioner District # 9 has been temporarily removed due to a road improvement project currently in progress in that area. Bus shelter in question will be reinstalled as soon as we get notification that the construction work in the area has been completed.



Advertising bus shelters (illuminated)



Non-advertising bus shelter (non-illuminated)

BUS SHELTER ILLUMINATION STUDY										
Bus Stop ID Number	Main Street/ Intersecting Street	Direction of Travel	Corner Side	Shelter #	Zoning Address	Zip Code	District #	ON	OFF	Total
Commission District 1										
MD6-0655.0065	CALIFORNIA DR/ # 441	N	N	582	503 CALIFORNIA DR	33179	1			
MD2-0554.0040	CALIFORNIA DR/ IVES DAIRY RD	N	N	1292	374 CALIFORNIA DR	33179	1			
MD1-0221.0370	CALIFORNIA DR/ OP # 441	S	F	560	422 CALIFORNIA DR	33179	1			
MD3-0520.0150	HONEY HILL RD/NW 55 AV	W	N	483	5405 HONEY HILL RD	33055	1	ON		
MD2-0068.0000	HONEY HILL RD/NW 55 PL	E	F	477	5542 HONEY HILL RD	33055	1	ON		
MD2-0554.0539	HONEY HILL RD/NW 55 AV	E	N	482	5452 HONEY HILL RD	33055	1		OFF	
MD4-0354.0000	HONEY HILL RD/NW 55 PL	W	N	480	5561 NW 199 ST	33055	1		OFF	
MD2-0602.0000	N MIAMI AV/NE 183 ST	N	F	422	18317 N MIAMI AV	33169	1	ON		
MD2-0604.0000	N MIAMI AV/NE 191 ST	N	N	498	19063 N MIAMI AV	33169	1	ON		
MD2-0605.0000	N MIAMI AV/NE 198 ST	N	N	496	19773 N MIAMI AV	33169	1	ON		
MD1-0296.0030	NE 10 AV/NE 199 ST	S	N	658	19930 NE 10 AV	33179	1	ON		
MD1-0296.0019	NE 10 AV/NE 199 ST (WOOD RD)	N	F	73	19931 NE 10 AV	33179	1	ON		
MD1-0142.0100	NE 10 AV/NE 205 TERR	S	F	84	20480 NE San simeon Way	33179	1	ON		
MD6-0719.1100	NE 191 ST/NE 2 AV	E	N	1178	148 NE 191 ST	33179	1			
MD1-0296.0090	NE 195 ST/ # 626	E	F	1103	628 NE 195 ST	33179	1			
MD2-0672.0100	NE 195 ST/ # 661	W	F	1235	537 NE 195 ST		1			
MD1-0296.0092	NE 195 ST/ # 671	W	F	546	669 NE 195 ST	33179	1	ON		
MD2-0554.0537	NE 195 ST/ # 800	E	N	581	788 NE 195 ST	33179	1			
MD4-0709.0980	NE 195 ST/ # 871	W	F	568	889 NE 195 ST	33179	1			
MIA-3004.0000	NE 195 ST/ OP # 626	W	N	571	679 NE 195 ST	33179	1			
MD4-0709.0990	NE 195 ST/10 AV	E	N	569	986 NE 195 ST	33179	1	ON		
MD4-0709.0970	NE 195 ST/OP # 800	W	F	563	804 NE 195 ST	33179	1			
MD1-0163.0240	NE 199 ST/ # 760	E	F	561	762 NE 199 ST	33179	1			

MD1-0163.0310	NE 199 ST/ # 900	E	N	559	902 NE 199 ST	33179	1	ON		
MD1-0163.0320	NE 199 ST/NE 10 AV	E	N	579	933 NE 199 ST	33179	1	ON		
MD1-1004.0000	NE 2 AV/ # 18940	S	F	652	19062 NE 2 AV	33179	1			
MD5-0057.0000	NE 2 AV/ # 18975	N	F	423	18937 NE 2 AV	33179	1			
MD3-0199.0200	NE 2 AV/NE 183 ST	N	F	576	18461 NE 2 AV	33179	1	ON		
MD2-0601.0000	NE 2 AV/NE 183 ST	S	N	798	18320 NE 2 AV	33179	1	ON		
MD4-0033.0000	NE 2 AV/NE 188 ST	N	N	419	18763 NE 2 AV	33179	1			
MD2-0629.0100	NE 2 AV/NE 188 ST	S	F	567	18758 NE 2 AV	33179	1	ON		
MD5-0177.0000	NE 2 AV/NE 191 ST	N	N	426	19057 NE 2 AV	33179	1			
MD1-0527.0076	NE 2 AV/NE 202 TE	N	N	1250	20203 NE 2 AV	33179	1			
MD1-0278.0370	NE 185 ST/NE 4 CT	E	N	838	446 NE 185 ST	33179	1		OFF	
MD1-0212.0300	NE 205 TE/NE 13 AV	W	N	939	1311 NE 205 ST	33179	1			
MD1-0215.0000	NE 205 TE/NE 15 AV	E	F	542	1516 NE 205 ST	33179	1	ON		
MD1-0214.0200	NE 205 TE/NE 15 AV	W	N	919	1515 NE 205 ST	33179	1	ON		
MD4-0375.0400	NW 183 ST/NW 49 AV	E	N	541	4948 NW 183 ST	33055	1	ON		
MD2-0686.0270	NW 183 ST/NW 52 AV	E	F	540	5134 NW 183 ST	33055	1	ON		
MD2-0184.0500	NW 183 ST/NW 53 AV	E	N	539	5328 NW 183 ST	33055	1	ON		
MD2-0554.0542	NW 183 ST/NW 55 AV	E	F	538	5436 NW 183 ST	33055	1	ON		
MD1-0214.0000	NW 183 ST/NW 57 AV	W	F	432	5759 NW 183 ST	33015	1	ON		
MD2-0554.0543	NW 183 ST/NW 62 AV	E	F	113	5870 NW 183 ST	33015	1	ON		
MD2-0554.0540	NW 186 ST/ # 6270	E	F	431	6332 NW 186 ST	33015	1	ON		
MD2-0644.0030	NW 186 ST/BOBOLINK DR	W	F	267	6795 NW 186 ST	33015	1	ON		
MD2-0554.0533	NW 186 ST/BOBOLINK DR	E	N	268	6781 NW 186 ST	33015	1	ON		
MD1-0540.0300	NW 186 ST/NW 62 AV	W	N	434	5973 NW 186 ST	33015	1	ON		
MD2-0673.0300	NW 186 ST/ OP # 6270	W	N	430	6373 NW 186 ST	33015	1	ON		
MD2-0554.0534	NW 186 ST/NW 67 AV	E	F	462	6666 NW 186 ST	33015	1	ON		
MD2-0090.0200	NW 186 ST/NW 67 AV	W	N	222	6685 NW 186 ST	33015	1	ON		
MD1-0508.0400	NW 67 AV/NW 186 ST	N	F	221	18621 NW 67 AV	33015	1	ON		
MD3-0545.0000	NW 186 ST/NW 68 AV	W	F	428	6827 NW 186 ST	33015	1	ON		
MD3-0546.0000	NW 186 ST/ OP # 6900	W	F	421	6989 NW 186 ST	33015	1	ON		
MD1-0221.0350	NW 186 ST/NW 73 AV	W	N	420	7283 NW 186 ST	33015	1	ON		

MD2-0554.0538	NW 199 ST/NW 52 AV	E	N	478	5112 NW 199 ST	33055	1	ON		
MD5-0519.0000	NW 199 ST/NW 52 AV	W	F	484	5229 NW 199 ST	33055	1	ON		
MD2-0532.0000	NW 199 ST/NW 49 AV	W	N	485	4929 NW 199 ST	33055	1	ON		
MD6-0730.0000	NW 199 ST/NW 49 CT	E	F	479	4908 NW 199 ST	33055	1	ON		
MD2-0126.0120	NW 47 AV/NW 199 ST	S	N	615	20072 NW 47 AV	33055	1	ON		
MD2-0531.0000	NW 47 AV/NW 199 ST	S	F	616	19852 NW 47 AV	33055	1	ON		
MD4-0277.0000	NW 57 AV/ OP # 17201	S	N	971	17192 NW 57 AV	33015	1	ON		
MD2-0554.0532	NW 57 AV/NW 167 ST	S	N	972	16872 NW 37 AV	33015	1	ON		
MD6-0607.0000	NW 57 AV/NW 199 ST	N	F	1114	19923 SW 57 AV	33055	1		OFF	
								42	4	46
Commission District 2										
MD1-0100.1000	N MIAMI AV/NE 119 ST	N	F	1233	11963 N MIAMI AV	33168	2			
MD1-0274.0300	NE 6 AV/NE 154 ST	N	N	709	15311 NE 6 AV	33162	2	ON		
MD6-0675.0100	NE 6 AV/NE 157 ST	N	N	710	15601 NE 6 AV	33162	2	ON		
MD2-0206.0585	NORTHSIDE STATION/ 3150 NW	T	3	836	3150 NW 79 ST	33147	2	ON		
MD2-0206.0650	NORTHSIDE STATION/ 3150 NW	T	4	837	3150 NW 79 ST	33147	2	ON		
MD1-0103.0000	NW 119 ST/ NW 19 AV	W	F	26	1911 NW 119 ST	33167	2	ON		
MD5-0505.0000	NW 119 ST/NW 24 AV	E	F	1302	2461 NW 119 ST		2			
MD1-0508.0300	NW 119 ST/NW 24 AV	W	N	1301	2400 NW 119 ST		2			
MD1-0274.0700	NW 127 ST/NW 18 CT	W	F	1279	1893 NW 127 ST		2			
MD1-0163.0210	NW 135 ST/ # 2300	E	N	677	2312 NW 135 ST	33167	2	ON		
MD1-0139.0100	NW 135 ST/NW 24 AV	E	F	678	2390 NW 135 ST	33167	2	ON		
MD3-0183.0000	NW 165 ST RD/ # 500	E	N	1280	290 NW 165 ST		2			
MD1-0543.0070	NW 17 AV/ NW 119 ST	S	N	31	11930 NW 17 AV	33167	2			
MD1-0101.0100	NW 17 AV/NW 111 ST	S	N	1127	11158 NW 17 AV	33167	2	ON		
MD1-0601.0000	NW 17 AV/NW 116 ST	S	N	1118	11602 NW 17 AV	33167	2	ON		
MD1-0300.0100	NW 17 AV/NW 117 ST	S	N	1117	11706 NW 17 AV	33167	2	ON		
MD3-0540.0000	NW 17 AV/NW 87 ST	N	N	840	8621 NW 17 AV	33147	2	ON		
MD4-0732.0000	NW 27 AV/ # 8401	N	N	151	8437 NW 27 AV	33147	2	ON		
MD1-0276.1500	NW 27 AV/ NW 115 ST	S	F	28	11494 NW 27 AV	33167	2	ON		
MD1-0648.0000	NW 27 AV/ NW 116 ST	S	N	29	11550 NW 27 AV	33167	2	ON		

MD1-0682.0000	NW 27 AV/NW 100 ST	S	F	317	9992 NW 27 AV	33147	2	ON		
MD6-0037.0000	NW 27 AV/NW 101 ST	N	N	617	10072 NW 27 AV	33147	2	ON		
MD1-0717.0100	NW 27 AV/NW 102 ST	S	F	321	10160 NW 27 AV	33147	2	ON		
MD1-0655.0000	NW 27 AV/NW 113 ST	S	F	294	11212 NW 27 AV	33167	2	ON		
MD2-0076.0100	NW 27 AV/NW 32 ST	S	N	81	3206 NW 27 AV	33142	2	ON		
MD4-0533.0000	NW 27 AV/NW 80 ST	N	F	196	8017 NW 27 AV	33147	2	ON		
MD4-0545.0000	NW 27 AV/ NW 83 ST	N	F	42	8373 NW 27 AV	33147	2	ON		
MD1-0768.0000	NW 27 AV/NW 88 ST	S	F	618	8772 NW 27 AV	33147	2	ON		
MD1-0746.0000	NW 27 AV/NW 91 ST	S	F	119	9080 NW 27 AV	33147	2		OFF	
MD1-0738.0000	NW 27 AV/NW 93 ST	S	F	128	9272 NW 27 AV	33147	2	ON		
MD1-0736.0000	NW 27 AV/NW 97 ST	S	F	269	9670 NW 27 AV	33147	2			
MD1-0735.0000	NW 27 AV/NW 98 ST	S	F	162	9780 NW 27 AV	33147	2	ON		
MD5-0070.0000	NW 27 AV/NW 99 ST	N	N	135	9881 NW 27 AV	33147	2	ON		
MD2-0621.0085	NW 32 AV/NW 34 ST	S	F	955	3352 NW 32 AV	33142	2	ON		
MD5-0210.0000	NW 46 ST/NW 37 AV	E	F	1232	3669 nw 46 st		2			
MD2-0206.0555	NW 6 AV/ SOUTH BISCAYNE RIV	S	F	705	15472 NW 6 AV	33169	2	ON		
MD3-0152.0000	NW 6 AV/ SOUTH BISCAYNE RIV	N	N	712	15371 NW 6 AV	33169	2			
MD3-0134.0000	NW 6 AV/NW 157 ST	N	N	702	15667 NW 6 AV	33169	2	ON		
MD3-0666.0000	NW 6 AV/NW 159 ST	N	N	703	15889 NW 6 AV	33169	2			
MD2-0621.0050	NW 6 AV/NW 159 ST	S	F	704	15870 NW 6 AV	33169	2	ON		
MD2-0679.0600	NW 7 AV/ # 9150	S	M	142	9210 NW 7 AV	33150	2	ON		
MD2-0206.0580	NW 7 AV/ NW 105 ST	S	F	32	10550 NW 7 AV	33150	2	ON		
MD3-0594.0000	NW 7 AV/ NW 106 ST	N	N	34	10575 NW 7 AV	33150	2			
MD3-0674.0100	NW 7 AV/NW 109 ST	N	N	145	10855 NW 7 AV	33168	2	ON		
MD2-0206.0575	NW 7 AV/ NW 111 ST	S	F	1051	11034 NW 7 AV	33168	2		OFF	
MD1-0540.0230	NW 7 AV/ NW 113 ST	N	F	33	11365 NW 7 AV	33168	2	ON		
MD3-0552.0000	NW 7 AV/LITTLE RIVER DR	S	N	144	8890 NW 7 AV	33150	2			
MD1-0296.0060	NW 7 AV/NW 115 ST	S	N	1184	11512 NW 7 AV	33168	2			
MD1-0296.0022	NW 7 AV/NW 115 ST	N	F	1300	11599 NW 7 AV	33168	2			
MD4-0576.0000	NW 7 AV/NW 81 ST	S	N	78	8212 NW 7 AV	33150	2	ON		
MD2-0621.0040	NW 7 AV/NW 81 ST	N	F	139	8121 NW 7 AV	33150	2	ON		

MD5-0004.0000	NW 7 AV/NW 83 ST	N	F	140	8385 NW 7 AV	33150	2	ON		
MD3-0313.0000	NW 7 AV/NW 85 ST	S	N	1182	8538 NW 7 AV	33150	2	ON		
MD5-0046.0000	NW 7 AV/NW 85 ST	N	F	141	8451 NW 7 AV	33150	2		OFF	
MD3-0164.0000	NW 7 AV/NW 90 ST	S	N	143	9010 NW 7 AV	33150	2		OFF	
MD2-0644.0450	NW 7 AV/NW 97 ST	S	N	390	9730 NW 7 AV	33150	2	ON		
MD2-0600.0000	NW 7 AV/NW 99 ST	S	N	1246	9932 NW 7 AV	33150	2			
MD3-0315.0000	NW 7 AVE/NW 84 ST	S	F	1093	8342 NW 7 AV	33150	2			
MD4-0758.0000	NW 79 ST/ NW 23 AV	W	N	16	2251 NW 79 ST	33147	2	ON		
MD1-0020.0200	NW 79 ST/NW 11 CT	W	F	1158	1127 NW 79 ST	33150	2	ON		
MD1-0296.0025	NW 79 ST/NW 33 AV	E	F	76	3260 NW 79 ST	33147	2	ON		
MD2-0595.0000	NW 95 ST/ # 1225	W	F	1053	1253 SW 95 ST	33147	2	ON		
MD1-0274.0680	NW 95 ST/NW 10 AV	E	F	1052	936 NW 95 ST	33150	2	ON		
MD5-0045.0500	NW 95 ST/NW 7 AV	E	N	463	709 NW 95 ST	33150	2	ON		
MD1-0163.0600	OPA LOCKA BLVD/ NW 7 AV	W	F	548	717 OPA LOCKA BD	33168	2	ON		
MD1-0216.0500	OPA LOCKA BLVD/NW 10 AV	W	F	573	1011 OPA LOCKA BD	33168	2	ON		
MD1-0227.0300	OPA LOCKA BLVD/NW 12 AV	W	N	578	1183 OPA LOCKA BD	33168	2	ON		
								<b>47</b>	4	51
<b>Commission District 3</b>										
MD5-0211.0000	ALLAPATTAH STATION	T	1	829	3501 NW 12 AV # 1	33127	3	ON		
MD1-0278.0350	ALLAPATTAH STATION	T	2	830	3501 NW 12 AV # 2	33127	3	ON		
MD2-0066.0400	ALLAPATTAH STATION	T	3	831	3501 NW 12 AV # 3	33127	3	ON		
MD5-0001.0000	ALLAPATTAH STATION	T	4	832	3501 NW 12 AV # 4	33127	3	ON		
MD1-0600.0000	ALLAPATTAH STATION	T	5	833	3501 NW 12 AV # 5	33127	3	ON		
MD1-0508.0750	BISCAYNE BLVD/ # 10700	S	F	442	10670 BISCAYNE BD	33138	3	ON		
MD1-0316.0900	BISCAYNE BLVD/ # 10700	S	F	1123	10700 BISCAYNE BLVD	33138	3	ON		
MD2-0729.0800	BISCAYNE BLVD/ APPROX # 112	S	N	447	11170 BISCAYNE BD	33161	3	ON		
MD1-0508.0760	BISCAYNE BLVD/ NE 108 ST	N	N	1136	10800 BISCAYNE BLVD	33161	3	ON		
MD1-0296.1100	BISCAYNE BLVD/ NE 109 ST	S	M	448	10860 BISCAYNE BD	33161	3	ON		
MD1-0553.0000	BISCAYNE BLVD/ NE 111 ST	N	F	1044	11163 BISCAYNE BD	33181	3	ON		
MD6-0695.0910	BISCAYNE BLVD/ NE 111 ST	S	N	1056	11184 BISCAYNE BD	33161	3	ON		
MD2-0729.1500	BISCAYNE BLVD/ NE 114 ST	S	N	446	11480 BISCAYNE BD	33161	3	ON		



MD5-0151.0000	BISCAYNE BLVD/ NE 116 ST	N	N	1055	11527 BISCAYNE BD	33181	3	ON		
MD1-0056.0100	BROWNSVILLE STATION/ 5200	T	1	825	5320 NW 27 AV	33142	3	ON		
MD2-0554.0500	BROWNSVILLE STATION/ 5200	T	2	826	5330 NW 27 AV	33142	3	ON		
MD4-0757.0000	BROWNSVILLE STATION/ 5200	T	3	827	5340 NW 27 AV	33142	3	ON		
MD1-0132.0000	BROWNSVILLE STATION/ 5200	T	4	828	5350 NW 27 AV	33142	3	ON		
MD6-0558.0000	NE 2 AV/NE 114 ST	N	N	843	11341 NE 2 AV	33161	3		OFF	
MD2-0673.0700	M L KING STATION/ 6205 NW 2	T	A	275	2608 NW 64 ST	33147	3	ON		
MD2-0686.0600	M L KING STATION/ 6205 NW 2	T	B	276	2610 NW 64 ST	33147	3	ON		
MD3-0025.0000	M L KING STATION/ 6205 NW 2	T	C	277	2606 NW 64 ST	33147	3	ON		
MD3-0026.0000	M L KING STATION/ 6205 NW 2	T	D	278	2604 NW 64 ST	33147	3	ON		
MD5-0179.0000	M L KING STATION/ 6205 NW 2	T	E	279	2602 NW 64 ST	33147	3	ON		
MD1-0163.3000	NE 119 ST/ NORTH MIAMI AV	E	F	844	140 NE 119 ST	33161	3	ON		
MD2-0126.0080	NE 119 ST/N MIAMI AV	W	N	921	195 NE 119 ST	33161	3	ON		
MSH-0043.0100	NE 2 AV/NE 115 ST	S	N	150			3			
MD3-0604.0000	NW 17 AV/NW 75 ST	N	F	122	7515 NW 17 AV	33147	3	ON		
MD6-0293.1200	NW 17 AV/NW 76 TE	N	N	839	7681 NW 17 AV	33147	3	ON		
MD3-0007.0200	NW 54 ST/NW 22 AV	E	F	189	2190 NW 54 ST	33142	3	ON		
MD3-0008.0000	NW 54 ST/NW 24 AV	E	F	1287	2352 NW 54 ST	33142	3			
MD2-0186.0250	NW 54 ST/NW 32 AV	W	F	137	3215 NW 54 ST	33142	3			
MD3-0023.0000	NW 62 ST/NW 18 AV	E	N	1248	1822 NW 62 ST		3			
MD2-0607.0000	NW 62 ST/NW 19 AV	E	F	1231	1866 NW 62 ST		3			
MD3-0024.0000	NW 62 ST/NW 22 AV	E	F	125	2190 NW 62 ST	33147	3	ON		
MD5-0058.0000	NW 62 ST/NW 25 AV	W	F	280	2531 NW 62 ST	33147	3	ON		
MD5-0056.0000	NW 7 AV/LITTLE RIVER DR	N	F	146	8899 NW 7 AV	33150	3			
MD3-0634.0000	NW 7 AV/NW 101 ST	S	N	1092	10107 NW 7 AV	33150	3			
MD6-0027.0000	NW 7 AV/NW 91 ST	N	M	79	9099 NW 7 AV	33150	3	ON		
MD2-0554.0000	NW 7 AV/NW 95 TERR	N	F	70	9511 NW 7 AV	33150	3			
MD2-0610.0000	NW 7 AV/NW 97 ST	N	F	187	9723 NW 7 AV	33150	3	ON		
MD2-0644.0080	NW 71 ST/NW 12 AV	W	F	841	1211 NW 15 ST	33147	3	ON		
MD1-0527.0700	NW 71 ST/NW 14 AV	W	N	871	1391 NW 71 ST	33147	3	ON		
MD2-0673.0650	NW 71 ST/NW 15 AV	W	N	842	1451 NW 71 ST	33147	3	ON		

MD2-0686.0220	NW 71 ST/NW 15 AV	E	F	870	1480 NW 71 ST	33147	3	ON		
MD6-0293.1400	NW 79 ST/NW 10 CT	E	N	572	1094 NW 79 ST	33150	3	ON		
MD3-0538.0000	NW 79 ST/NW 12 PL	W	N	574	1263 NW 79 ST	33147	3			
									37	1
Commission District 4										
NM-0011.0000	BISCAYNE BD/NE 121 ST	S	N	1099			4	ON		
MD5-0527.0000	BISCAYNE BLVD/ # 11707	N	N	444	11826 BISCAYNE BD	33181	4	ON		
MD2-0729.0800	BISCAYNE BLVD/ # 11720	S	F	1113	11708 BISCAYNA BD	33181	4	ON		
MD1-0527.0031	BISCAYNE BLVD/ NE 110 TE	N	N	1183	11019 BISCAYNE BLVD	33161	4	ON		
MD1-0680.0000	BISCAYNE BLVD/ SANS SOUCI B	S	N	445	11933 BISCAYNE BD	33181	4	ON		
MD2-0645.0500	BISCAYNE BLVD/11200 BLOCK	N	F	443	11225 BISCAYNE BD	33181	4	ON		
MD6-0719.1000	COLLINS AV/ # 15000 (BOAT RA	S	F	976	14902 COLLINS AV	33160	4	ON		
MD6-0300.0000	COLLINS AV/ HAULOVER LIFEGU	S	F	1135	COLLINS AV/ HAULOVER LIFEGU	33154	4	ON		
MD6-0299.0000	COLLINS AV/ LIFEGUARD BLDG	N	F	1134	COLLINS AV/ LIFEGUARD BLDG	33154	4	ON		
MD4-0639.0000	COLLINS AV/ OP # 15000 (BOAT	N	N	1126	14963 COLLINS AV	33160	4	ON		
MD2-0523.0100	COLLINS AV/ OP/HAULOVER CL	N	M	946	14175 COLLINS AVE	33154	4	ON		
MD2-0723.0200	COLLINS AV/HAULOVER MARIN	S	N	938	13954 COLLIN AV	33154	4	ON		
MD2-0728.0000	COLLINS AV/HAULOVER PIER	N	N	1121	COLLINS AV/HAULOVER PIER	33154	4	ON		
MD4-0710.0550	NE 10 AV/NE 171 TE	N	F	656	17131 NE 10 AV	33162	4	ON		
MD4-0710.0125	NE 10 AV/NE 173 ST	N	F	657	17315 NE 10 AV	33162	4	ON		
MD4-0710.0500	NE 10 AV/NE 173 ST	S	N	660	17340 NE 10 AV	33162	4	ON		
MD1-0514.0000	NE 10 AV/NE 175 ST	S	N	659	17580 NE 10 AV	33162	4	ON		
MD4-0710.0300	NE 14 AV/ # 18707	N	N	600	18807 NE 14 AV	33179	4	ON		
MD4-0710.0520	NE 14 AV/ # 18900	S	F	620	18950 NE 14 AV	33179	4	ON		
MD4-0710.0225	NE 14 AV/ # 18901	N	F	601	18865 NW 14 AV	33179	4	ON		
MD4-0710.0700	NE 14 AV/NE 185 ST	N	F	619	18605 NE 14 AV	33179	4			
MD4-0710.0200	NE 14 AV/NE 185 ST	S	N	670	18600 NE 14 AV	33179	4	ON		
	NE 15 AV/ NE 167 ST	E	F	1304			4			
	NE 15 AV/ NE 167 ST	E	F	1305			4			
	NE 15 AV/ NE 167 ST	E	F	1306			4			
MD4-0710.0350	NE 167 ST/NE 12 AV	W	F	706	1145 NE 167 ST	33162	4	ON		

MD6-0501.0200	NE 167 ST/NE 15 AV (1)	E	N	1268	1420 NE 167 ST		4			
MD6-0501.0200	NE 167 ST/NE 15 AV (2)	E	N	1269	1420 NE 167 ST		4			
MD6-0501.0200	NE 167 ST/NE 15 AV (3)	E	N	1270	1420 NE 167 ST		4			
MD6-0501.0200	NE 167 ST/NE 15 AV (4)	E	N	1271	1420 NE 167 ST		4			
MD6-0501.0200	NE 167 ST/NE 15 AV (5)	E	N	1272	1420 NE 167 ST		4			
MD6-0501.0200	NE 167 ST/NE 15 AV (6)	E	N	1273	1420 NE 167 ST		4			
MD1-0274.0360	NE 18 AV/NE 186 ST	S	N	74	18550 NE 18 AV	33179	4	ON		
MD1-0649.0000	NE 18 AV/NE 197 TE	N	N	589	19705 NE 18 AV	33179	4	ON		
MD1-0576.0000	NE 18 AV/NE 199 ST	S	F	588	19710 NE 18 AV	33179	4	ON		
MD1-0296.0003	NE 18 AV/OP # 18831	S	F	590	18810 NE 18 AV	33179	4			
MD6-0298.0000	NE 185 ST/ # 1551	W	M	306	1555 NE 185 ST	33179	4	ON		
MD6-0501.0200	NE 185 ST/ APPROX # 1700	E	N	173	1750 NE 185 ST	33179	4	ON		
MD2-0113.0000	NE 185 ST/ APPROX # 1701	W	F	429	1521 NE 185 ST	33179	4	ON		
MD6-0501.0200	NE 185 ST/# 1566	E	M	424	1562 NE 185 ST	33179	4	ON		
MD5-0530.0000	NE 185 ST/NE 13 AV	W	N	465	1271 NE 185 ST	33179	4	ON		
MD4-0710.0250	NE 185 ST/NE 13 AV	E	N	621	1230 NE 185 ST	33179	4			
MD6-0501.0200	NE 185 ST/NE 14 AV	E	N	308	1480 NE 185 ST	33179	4	ON		
MD4-0355.0000	NE 185 ST/NE 15 AV	W	F	464	1471 NE 185 ST	33179	4	ON		
MD2-0729.0750	NE 185 ST/NE 18 AV	E	N	416	1718 NE 185 ST	33179	4	ON		
MD1-0536.0600	NE 185 ST/NE 18 AV	W	F	436	1771 NE 185 ST	33179	4	ON		
MD5-0593.0000	NE 186 ST/NE 22 AV	E	F	417	2222 NE 186 ST	33180	4	ON		
MD4-0618.0000	NE 186 ST/NE 22 AV	W	N	961	2221 NE 186 ST	33180	4	ON		
MD1-0772.0200	NE 191 ST/ # 1101 (CIRCLE)	W	N	547	1593 NE 191 ST	33179	4			
MD1-0213.0100	NE 191 ST/ # 1150	E	F	564	1142 NE 191 ST	33179	4			
MD4-0619.0000	NE 191 ST/ # 1221	W	F	565	1693 NE 191 ST	33179	4			
MD1-0764.0000	NE 191 ST/ # 1501	W	F	545	1581 NE 191 ST	33179	4			
MD6-0096.0000	NE 191 ST/ # 1530	E	M	580	1626 NE 195 ST	33179	4			
MD1-0739.0000	NE 191 ST/ OP # 1351	E	N	558	1328 NE 191 ST	33179	4			
MD4-0027.0000	NE 191 ST/NE 14 AV	E	F	562	1418 NE 191 ST	33179	4	ON		
MD1-0763.0050	NE 191 ST/NE 18 AV	W	F	583	1763 NE 191 ST	33179	4	ON		
MD2-0722.0000	NE 191 ST/NE 18 AV	E	N	591	1712 NE 191 ST	33179	4			



Commission District 6										
MD3-0522.0100	HIALEAH STATION	T	2	810	115 EAST 21 ST	33010	6	ON		
MD3-0522.0100	HIALEAH STATION	T	2	811	115 EAST 21 ST	33010	6		OFF	
MD1-0019.0100	HIALEAH STATION	T	3	812	115 EAST 21 ST	33010	6	ON		
MD2-0067.0000	HIALEAH STATION	T	4	813	115 EAST 21 ST	33010	6	ON		
MD3-0558.0000	HIALEAH STATION	T	5	814	115 EAST 21 ST	33010	6	ON		
MD1-0275.0960	HIALEAH STATION	T	6	815	115 EAST 21 ST	33010	6	ON		
MD3-0178.0000	NW 36 ST/ # 5400	E	N	643	5296 NW 36 ST	33166	6	ON		
MD3-0176.0000	NW 36 ST/ # 5600	E	N	519	5694 NW 36 ST	33166	6	ON		
MD2-0644.0050	NW 36 ST/ # 5600	E	N	438	5694 NW 36 ST	33166	6	ON		
MD1-0527.0082	NW 36 ST/ OP # 5901	E	N	623	5950 NW 36 ST	33122	6	ON		
MD6-0695.0020	NW 36 ST/ OP # 6355	E	F	437	6340 NW 36 ST	33122	6	ON		
MD5-0067.0000	NW 36 ST/LA VILLA DR	E	F	439	4840 NW 36 ST	33166	6	ON		
MD6-0293.0600	NW 36 ST/MOKENA DR	E	F	639	4772 NW 36 ST	33166	6	ON		
MD2-0554.0545	NW 36 ST/NW 57 AV	E	N	640	5780 NW 36 ST	33122	6	ON		
MD3-0641.0500	NW 36 ST/PALMETTO DR	E	N	624	5162 NW 36 ST	33166	6	ON		
MD4-0575.0000	NW 36 ST/SOUTH DR	E	F	644	5022 NW 36 ST	33166	6	ON		
MD1-0698.0000	NW 42 AV/NW 31 ST	N	F	894	3121 NW 42 AV	33142	6	ON		
MD2-0168.0000	NW 42 AV/NW 36 ST	S	F	895	2058 NW 42 AV	33142	6	ON		
MD1-0128.0000	NW 7 ST/ OP # 8370	E	N	1209	8382 NW 7 ST		6			
MD1-0108.0000	NW 7 ST/ OP # 8533	E	F	1208	8484 NW 7 ST		6			
MD1-0159.0000	NW 7 ST/NW 82 AV	E	N	1210	8256 NW 7 ST		6			
MD1-0161.0000	NW 79 AV/ # 444	S	F	748	340 NW 79 AV	33126	6	ON		
MD1-0160.0000	NW 79 AV/ # 600 (BELL SOUTH)	S	F	924	430 NW 79 ST	33126	6	ON		
MD1-0167.0000	NW 79 AV/NW 2 ST	S	F	1278	170 NW 79 AV		6			
MD5-0517.0000	NW 87 AV/PARK BD	N	F	523	535 NW 87 AV	33172	6	ON		
MD1-0773.0000	PARK BLVD/ FOUNTAINEBLEAU	W	N	1263	8823 FOUNTAINEBLEAU BD	33172	6			
MD4-0695.0000	SW 24 ST/SW 69 AV	W	N	979	6817 SW 24 ST	33155	6	ON		
MD1-0737.0100	SW 24 ST/SW 70 CT	E	F	324	7010 SW 24 ST	33155	6			
MD1-0267.0100	SW 24 ST/SW 70 CT	W	N	893	7005 SW 24 ST	33155	6	ON		
MD1-0519.0150	SW 24 ST/SW 72 AV	W	N	980	7157 SW 24 ST	33155	6	ON		

MD1-0700.0000	SW 24 ST/SW 72 AV	E	N	996	7254 SW 24 ST	33155	6	ON		
MD1-0537.0000	SW 24 ST/SW 74 AV	W	N	252	7385 SW 24 ST	33155	6	ON		
MD6-0711.0300	SW 40 ST/SW 72 AV	W	N	160	7165 SW 40 ST	33155	6	ON		
MD1-0724.0000	SW 57 AV/SW 34 ST	S	N	340	3360 SW 57 AV	33155	6	ON		
MD1-0722.0100	SW 57 AV/SW 35 ST	S	F	891	3540 SW 57 AV	33155	6	ON		
MIA-3003.0000	SW 67 AV/ SW 8 ST	S	F	12	810 SW 67 AV	33144	6	ON		
MIA-3003.0000	SW 67 AV/SW 12 ST	S	N	940	1031 SW 67 AV	33144	6	ON		
MIA-3003.0000	SW 67 AV/SW 16 ST	S	F	1154	1632 SW 67 AV	33155	6	ON		
MIA-3004.0700	SW 67 AV/SW 18 ST	S	N	543	1792 SW 67 AV	33155	6	ON		
MIA-3004.0700	SW 67 AV/SW 32 ST	N	N	941	3233 SW 67 AV	33155	6			
MD2-0534.0000	SW 8 ST/SW 43 AV	E	F	984	4266 SW 8 ST	33134	6	ON		
MD1-0299.0000	SW 8 ST/SW 44 AV	E	N	404	4412 SW 8 ST	33134	6	ON		
MD1-0104.0000	SW 8 ST/SW 45 AV	E	N	622	4498 SW 8 ST	33134	6	ON		
MD3-0158.0000	SW 8 ST/SW 67 AV	E	N	403	6712 SW 8 ST	33144	6	ON		
MD6-0522.0700	SW 8 ST/SW 68 AV	E	F	549	6782 SW 8 ST	33144	6	ON		
MD6-0305.0200	SW 8 ST/SW 73 AV	E	N	892	7350 SW 8 ST	33144	6	ON		
MD2-0554.0035	SW 8 ST/SW 75 AV	E	N	922	7542 SW 8 ST	33144	6	ON		
MD4-0049.0000	SW 87 AV/W FLAGLER ST	S	F	323	FLAGLER ST/SW 87 AV	33174	6	ON		
MD4-0043.0000	W FLAGLER ST/ FONTAINEBLEA	E	N	391	8830 W FLAGLER ST	33174	6	ON		
MD4-0608.0000	W FLAGLER ST/ NW 82 AV	W	F	17	8205 W FLAGLER ST	33144	6	ON		
MD5-0107.0090	W FLAGLER ST/ NW 84 AV	W	F	19	8431 W FLAGLER ST	33174	6	ON		
MD6-0614.0400	W FLAGLER ST/SW 92 AV	E	F	334	9170 W FLAGLER ST	33174	6		OFF	
								43	2	45
<b>Commission District 7</b>										
MD4-0354.0100	COCONUT GROVE STATION	T	1	778	2890 SW 28 LN	33133	7	ON		
MD1-0276.0800	COCONUT GROVE STATION	T	2	779	2888 SW 28 LN	33133	7	ON		
MD1-0276.1100	COCONUT GROVE STATION	T	3	780	2886 SW 28 LN	33133	7	ON		
MD1-0291.0010	COCONUT GROVE STATION	T	4	781	2884 SW 28 LN	33133	7	ON		
MD4-0709.1330	COCONUT GROVE STATION	T	5	782	2882 SW 28 LN	33133	7	ON		
MD1-0575.0000	CRANDON BLVD/ AT FIRE STATI	S	F	1040	7604 CRANDON BLVD	33149	7			
MD1-0574.0000	CRANDON BLVD/ INT'L TENNIS	S	F	1039	7302 CRANDON BLVD	33149	7			

MD1-0590.0000	CRANDON BLVD/ OP INTERNAT	N	F	1041	7255 CRANDON BLVD	33149	7			
MD1-0590.0100	CRANDON BLVD/ OP SUNDAYS	N	M	1042	6505 CRANDON BLVD	33149	7			
MD4-0296.0000	KINGS CREEK DR/ CAMINO CR	E	F	493	8026 KINGS CREEK DR	33143	7	ON		
MD4-0332.0000	KINGS CREEK DR/ # 7915	W	N	535	7917 KINGS CREEK DR	33143	7		OFF	
MD1-0651.0000	RICKENBACKER CSWY/ MAST A	N	F	1049	3987 RICKENBAKER CSWY	33149	7	ON		
MD1-0601.0200	RICKENBACKER CSWY/ NOAA	N	N	1048	4311 RICKENBAKER CSWY	33149	7	ON		
MD1-0543.0000	RICKENBACKER CSWY/ UM MA	S	M	845	4404SW/RICKENBACKER	33149	7	ON		
MD1-0543.0050	RICKENBACKER CY/ OP MAST A	S	M	945	3988 SW/RIKENB.CSWY	33149	7	ON		
MD1-0767.0800	SOUTH MIAMI STATION	N	1	822	7103 SW 59 PL	33143	7	ON		
MD2-0558.0200	SOUTH MIAMI STATION	N	2	823	7107 SW 59 PL	33143	7	ON		
MD2-0624.0000	SOUTH MIAMI STATION	N	3	824	7109 SW 59 PL	33143	7	ON		
MD3-0132.0000	SW 104 ST/ SW 134 AV	W	F	13	13411 SW 104 ST	33186	7			
MD2-0126.0110	SW 104 ST/SW 113 PL	W	N	349	11375 SW 104 ST	33176	7		OFF	
MD1-0293.0000	SW 104 ST/SW 108 AV	W	F	227	10835 SW 104 ST	33176	7	ON		
MD4-0716.0000	SW 104 ST/SW 115 AV	W	N	943	11401 SW/ 104 ST	33176	7	ON		
MD1-0268.0500	SW 104 ST/SW 123 CT	E	F	98	12321 SW 104 ST	33186	7	ON		
MD2-0555.0000	SW 104 ST/SW 132 AV	W	N	929	13231 SW 104 ST	33186	7	ON		
MD1-0296.0007	SW 107 AV/KENDALE BLVD	S	F	723	10102 SW 107 AV	33176	7	ON		
MD1-0165.0100	SW 107 AV/KENDALE BD	N	F	724	10121 SW 107 Av	33176	7	ON		
MD1-0265.0100	SW 107 AV/SW 72 ST	N	N	516	7241 SW 107 AV	33173	7	ON		
MD1-0262.0100	SW 107 AV/SW 76 ST	N	F	1027	7517 SW 107 AV	33173	7	ON		
MD2-0535.0000	SW 107 AV/SW 79 ST	N	F	51	7883 SW 107 AV	33173	7	ON		
MD1-0240.0000	SW 107 AV/SW 80 ST	N	F	1089	7963 SW 107 AV	33173	7	ON		
MD1-0291.0770	SW 107 AV/SW 93 ST	S	N	849	9273 SW 107 AV	33176	7	ON		
MD2-0098.0000	SW 107 AV/SW 93 ST	N	F	851	9285 SW 107 AV	33176	7	ON		
MD1-0291.0780	SW 107 AV/SW 96 ST	S	N	850	9582 SW 107 AV	33176	7	ON		
MD2-0099.0000	SW 107 AV/SW 96 ST	N	F	373	9545 SW 107 AV	33176	7	ON		
MD3-0273.0200	SW 107 ST/SW 109 CT	W	F	1264	10927 SW 107 ST		7			
MD1-0237.0600	SW 107 ST/SW 109 CT	E	N	1265	10926 SW 107 ST		7			
MD2-0554.0520	SW 112 ST/SW 107 AV	W	F	628	10731 SW 112 ST	33176	7	ON		
MD3-0340.0000	SW 112 ST/SW 108 CT	W	N	466	10831 SW 112 ST	33176	7	ON		

MD4-0641.0000	SW 117 AV/SW 100 ST	S	N	330	9930 SW 117 AV	33186	7	ON		
MD2-0097.0000	SW 117 AV/SW 100 ST	N	N	636	10011 SW 117 AV	33186	7	ON		
MD2-0058.0100	SW 117 AV/SW 88 ST	S	N	129	8816 SW 117 AV	33183	7	ON		
MD3-0662.0000	SW 117 AV/SW 89 ST	S	N	124	8841 SW 117 AV	33186	7	ON		
MD2-0650.0100	SW 117 AV/SW 89 ST	N	N	224	8911 SW 117 AV	33186	7	ON		
MD3-0664.0000	SW 117 AV/SW 91 LN	S	F	344	9240 SW 117 AV	33186	7	ON		
MD4-0022.0000	SW 117 AV/SW 95 ST	S	F	635	9516 SW 117 AV	33186	7	ON		
MD3-0262.0000	SW 117 AV/SW 96 TE	N	F	372	9631 SW 117 AV	33186	7	ON		
MD2-0730.0750	SW 127 Ave/ SW 88 ST (Park a	S	N	1308			7			
MD2-0730.0750	SW 127 Ave/ SW 88 ST (Park a	S	N	1309			7			
MD2-0730.0750	SW 127 Ave/ SW 88 ST (Park a	S	N	1310			7			
MD6-0091.1200	SW 56 ST/SW 67 AV	E	N	1091	6708 SW 56 ST	33155	7	ON		
MD1-0296.0011	SW 56 ST/SW 68 AV	W	F	273	6841 SW 56 ST	33155	7	ON		
MD2-0175.0000	SW 56 ST/SW 69 CT	E	F	209	6926 SW 56 ST	33155	7	ON		
MD4-0577.0000	SW 56 ST/SW 74 AV	E	N	176	7436 SW 56 ST	33155	7	ON		
MD3-0690.0000	SW 56 ST/SW 77 CT	W	F	55	7721 SW 56 ST	33155	7	ON		
MD6-0112.0000	SW 57 AV/SW 56 ST	S	F	195	5620 SW 57 AV	33143	7	ON		
MD1-0737.0000	SW 57 AV/SW 60 ST	S	N	1166	5888 SW 57 AV	33143	7	ON		
MD1-0720.0000	SW 57 AV/SW 62 ST	S	N	197	6180 SW 57 AV	33143	7	ON		
MD1-0221.0000	SW 57 AV/SW 74 ST	N	N	906	7451 SW 57 AV	33143	7	ON		
MD1-0219.0000	SW 57 AV/SW 78 ST	N	N	722	7821 SW 57 AV	33143	7	ON		
MD1-0218.0000	SW 57 AV/SW 88 ST	N	F	1164	8743 SW 57 AV	33143	7		OFF	
MD1-0763.0100	UNIVERSITY STATION	N	1	776	5402 PONCE DE LEON	33146	7	ON		
MD1-0765.0000	UNIVERSITY STATION	N	2	777	5406 PONCE DE LEON	33146	7	ON		
MIA-3004.0800	SW 67 AV/ SW 44 ST	S	N	11	4380 SW 67 AV	33155	7	ON		
MD1-0217.0100	SW 67 AV/ US 1	S	F	1169	8232 SW67 AV	33143	7	ON		
MIA-3004.0700	SW 67 AV/SW 40 ST	S	F	325	4040 SW 67 AV	33155	7	ON		
CG-1001.0000	SW 67 AV/SW 44 ST	N	F	1181	4373 SW 67 AV	33155	7	ON		
CG-1001.0000	SW 67 AV/SW 46 ST	S	F	552	4692 SW 67 AV	33155	7	ON		
MIA-3002.0000	SW 67 AV/SW 47 ST	N	F	554	4653 SW 67 AV	33155	7	ON		
MIA-3002.0000	SW 67 AV/SW 49 ST	S	N	1109	4834 SW 67 AV	33155	7	ON		



MIA-3002.0000	SW 67 AV/SW 51 TE	S	N	341	5116 SW 67 AV	33155	7	ON		
MIA-3002.0000	SW 67 AV/SW 54 ST	S	F	1110	5428 SW 67 AV	33155	7	ON		
MD1-0221.0150	SW 67 AV/SW 56 ST	S	F	1125	5656 SW 67 AV	33143	7	ON		
MD1-0217.0090	SW 67 AV/SW 57 TE	S	F	553	5792 SW 67 AV	33143	7	ON		
MD2-0608.0000	SW 72 ST/SR 874 EXPRESSWAY	W	N	318	8781 SW 72 ST	33173	7	ON		
MD2-0103.0000	SW 72 ST/SW 72 AV	W	F	250	7233 SW 72 ST	33143	7	ON		
MD2-0115.0000	SW 72 ST/SW 72 AV	E	F	1167	7162 SW 72 ST	33143	7	ON		
MD1-0244.0000	SW 72 ST/SW 75 AV	E	F	186	7450 SW 72 ST	33143	7	ON		
MD1-0241.0000	SW 72 ST/SW 77 PL	W	F	147	7775 SW 72 ST	33143	7	ON		
MD1-0242.0000	SW 72 ST/SW 79 CT	E	N	184	8012 SW 72 ST	33143	7	ON		
MD1-0239.0000	SW 72 ST/SW 82 AV	W	F	148	8241 SW 72 ST	33143	7	ON		
MD1-0240.0050	SW 72 ST/SW 84 PL	W	N	149	8451 SW 72 ST	33143	7	ON		
MD1-0166.0000	SW 72 ST/SW 87 AV	E	F	97	8450 SW 72 ST	33143	7	ON		
MD2-0624.0800	SW 80 ST/SW 69 AV	E	N	863	6982 SW 80 ST	33143	7	ON		
MIA-3003.0000	SW 80 ST/SW 71 AV	E	N	1144	7100 SW 80 ST	33143	7	ON		
MD1-0744.0050	SW 87 AV/ SNAPPER CREEK EXP	S	N	1156	7780 SW 87 AV	33173	7	ON		
HIA-1001.0000	SW 87 AV/ SNAPPER CREEK EXP	N	N	1157	7855 SW 87 AV	33173	7	ON		
DOR-0905.0000	SW 88 ST/ SW 72 CT (NEAR DAD	W	F	21	7241 SW 88 ST	33156	7	ON		
MD2-0121.0000	SW 88 ST/ SW 97 AV	E	N	20	9710 SW 88 ST	33176	7	ON		
MD1-0322.0100	SW 88 ST/DADELAND BLVD (NE	W	N	103	7251 SW 88 ST	33156	7	ON		
MD1-0747.0000	SW 88 ST/SW 113 PL	E	N	101	11560 SW 88 ST	33176	7	ON		
MD1-0268.0000	SW 88 ST/SW 117 AV	W	F	1253	11717 SW 88 ST	33183	7		OFF	
MD6-0614.0000	SW 88 ST/SW 133 AV	E	N	1290	13300 SW 88 ST		7			
MD2-0647.0250	SW 88 ST/SW 77 AV	E	N	180	7722 SW 88 ST	33156	7	ON		
MD2-0126.0130	SW 88 ST/SW 87 AV	W	F	254	8741 SW 88 ST	33176	7	ON		
MD2-0751.0000	SW 88 ST/SW 89 CT (Baptist	E	F	1205	8932 SW 88 ST		7	ON		
DOR-0131.0000	SW 88 ST/SW 91 AV	W	F	96	9143 SW 88 ST	33176	7	ON		
DOR-0137.0000	SW 88 ST/SW 93 CT	W	F	94	9351 SW 88 ST	33176	7	ON		
MD1-0238.0200	SW 88 ST/SW 94 AV	W	M	95	9475 SW 88 ST	33176	7	ON		
MD1-0267.0000	SW 88 ST/SW 97 AV	W	F	91	9723 SW/88 ST	33176	7	ON		
MD4-0173.0100	SW 97 AV/ # 8980	S	N	1160	8908 SW 97 AV	33176	7	ON		

MD2-0554.0590	SW 97 AV/SW 106 ST	N	N	847	10721 SW 97 AV	33176	7	ON		
MD3-0174.0300	SW 97 AV/SW 106 TERR	S	F	726	10684 SW 97 AV	33176	7	ON		
MD1-0508.0840	SW 97 AV/SW 93 TE	S	N	1063	9350 SW 97 AV	33176	7			
MD2-0058.0000	SW 97 AV/SW 94 ST	N	N	1036	9437 SW 97 AV	33176	7		OFF	
MD3-0279.0000	SW 97 AV/SW 96 ST	S	F	1064	9616 SW 97 AV	33176	7	ON		
MD3-0559.0000	SW 97 AV/SW 99 ST	S	F	907	9902 SW 97 AV	33176	7		OFF	
MD2-0669.0000	SW 97 AV/SW 112 ST	S	N	846	11182 SW 97 AV	33176	7		OFF	
								88	7	95
Commission District 8										
MD4-0016.0000	FRANJO RD/SW 186 ST	S	F	509	18608 FRANJO RD	33157	8	ON		
MD4-0177.0000	OLD CUTLER RD/SW 222 ST	W	F	491	22231 OLD CUTLER RD	33190	8	ON		
MD3-0584.0000	SW 102 AV/SW 112 ST	S	N	1068	11110 SW 102 AV	33176	8			
MD3-0289.0000	SW 104 ST/SW 112 AV	E	N	866	11230 SW 104 ST	33176	8	ON		
MD2-0686.0400	SW 104 ST/SW 113 PL	E	F	87	11360 SW 104 ST	33176	8	ON		
MD2-0670.0000	SW 104 ST/SW 117 AV	E	F	885	11650 SW 104 ST	33176	8	ON		
MD2-0693.0100	SW 104 ST/SW 122 AV	E	F	874	12100 SW 104 ST	33186	8	ON		
MD4-0721.0000	SW 104 ST/SW 127 AV	E	F	90	12660 SW 104 ST	33186	8	ON		
MD6-0654.0100	SW 104 ST/SW 132 AV	E	F	153	13126 SW 104 ST	33186	8	ON		
MD6-0294.0021	SW 104 ST/SW 134 AV	E	N	251	13420 SW 104 ST	33186	8	ON		
MD3-0506.0000	SW 112 AV/ # 20760	S	F	873	20808 SW 112 AV	33189	8	ON		
MD3-0175.0000	SW 112 AV/SW 104 ST	S	F	394	10460 SW 112 AV	33176	8	ON		
MD2-0549.0000	SW 112 AV/SW 107 ST	S	F	395	10750 SW 112 AV	33176	8	ON		
MD2-0673.0400	SW 112 AV/SW 232 ST	N	F	1198	23189 SW 112 AV	33170	8	ON		
MD4-0042.0000	SW 112 AV/SW 238 ST	N	F	1193	23789 SW 112 AV	33170	8	ON		
MD4-0168.0000	SW 112 AV/SW 248 ST	N	F	933	24737 SW 112 AV	33032	8	ON		
MD6-0596.0000	SW 117 AV/SW 104 ST	N	N	527	10501 SW 117 AV	33186	8	ON		
MD3-0307.0000	SW 112 ST/SW 112 AV	E	F	396	11116 SW 112 ST	33176	8	ON		
MD2-0686.0300	SW 112 ST/SW 108 CT	E	N	457	10820 SW 112 ST	33176	8	ON		
MD1-0501.0000	SW 117 AV/SW 107 TE	S	F	358	10788 SW 117 AV	33186	8	ON		
MD1-0302.0080	SW 117 AV/SW 107 TE	N	N	625	10709 SW 117 AV	33186	8		OFF	
MD2-0647.0160	SW 117 AV/SW 109 TE	S	N	383	10866 SW 117 AV	33186	8	ON		

MD6-0611.0000	SW 117 AV/SW 109 RD	N	N	359	10921 SW 117 AV	33186	8	ON		
MD2-0533.0000	SW 117 AV/SW 112 ST	S	N	362	11196 SW 117 AV	33186	8	ON		
DOR-0096.0000	SW 117 AV/SW 112 ST	N	F	375	11181 SW 117 AV	33186	8	ON		
MD2-0539.0000	SW 117 AV/SW 115 TE	S	F	384	11550 SW 117 AV	33186	8	ON		
MD1-0275.0400	SW 117 AV/SW 115 TE	N	N	365	11611 SW 117 AV	33186	8	ON		
MD2-0539.0400	SW 117 AV/SW 120 ST	S	F	385	12046 SW 117 AV	33186	8	ON		
MD1-0302.0090	SW 117 AV/SW 128 ST	N	F	360	12789 SW 117 AV	33186	8		OFF	
MD2-0543.0000	SW 117 AV/SW 128 ST	S	N	382	12752 SW 117 AV	33186	8	ON		
MD2-0546.0000	SW 117 AV/SW 131 ST	S	N	376	13012 SW 117 AV	33186	8			
MD1-0319.0000	SW 117 AV/SW 134 ST	N	F	364	13463 SW 117 AV	33186	8	ON		
MD4-1007.0000	SW 127 AV/SW 200 ST	N	N	1074	20103 SW 127 AV	33177	8			
MD4-1007.0000	SW 127 AV/SW 204 ST	S	N	1024	20372 SW 127 AV	33177	8			
MD2-0664.0000	SW 128 ST/SW 89 AV	E	N	1195	8922 SW 128 ST		8	ON		
MD4-0174.0000	SW 136 ST/ SW 97 AV	W	F	1104	9909 SW 136 ST	33176	8	ON		
MD4-0719.0000	SW 147 AV/SW 291 ST	S	N	332	29086 SW 147 AV	33033	8	ON		
DOR-0133.0000	SW 152 ST/SW 92 AV	W	F	1275	9251 SW 152 ST		8			
MD1-0274.0800	SW 152 ST/ OP # 9869	E	N	1058	9708 SW 152 ST	33157	8		OFF	
MD6-0057.0000	SW 157 AV/SW 296 ST	S	F	300	29640 SW 157 AV	33033	8	ON		
MD2-0554.0550	SW 157 AV/SW 300 ST	N	N	303	30031 SW 157 AV	33033	8	ON		
MD6-0719.0300	SW 157 AV/SW 304 ST	S	N	299	30390 SW 157 AV	33033	8	ON		
MD4-0553.0000	SW 157 AV/SW 304 ST	N	F	307	30437 SW 157 AV	33033	8	ON		
MD2-0689.0000	SW 162 AV/SW 282 ST	N	N	368	28215 SW 162 AV	33033	8			
MD4-0021.0000	SW 162 AV/SW 288 ST	S	N	370	28750 SW 162 AV	33033	8			
MD4-0709.0925	SW 167 AV/SW 280 ST	N	N	354	28015 SW 167 AV	33031	8	ON		
MD2-0621.0030	SW 167 AV/SW 296 ST	N	F	302	29531 SW 167 AV	33033	8			
MD5-0140.0000	SW 24 ST/SW 92 AV	E	N	314	9216 SW 24 ST	33165	8			
MD5-0094.0000	SW 24 ST/SW 97 AV	E	F	274	9660 SW 24 ST	33165	8			
MD1-0570.0000	SW 26 ST/SW 130 AV	W	F	903	13091 SW 24 ST	33175	8	ON		
MD1-0256.0000	SW 26 ST/SW 153 CT	E	F	1207	15306 SW 26 ST	33185	8			
MD6-0085.0100	SW 288 ST/ US 1	E	N	715	15790 SW 288 ST	33033	8	ON		
MD4-0181.0000	SW 288 ST/OLD DIXIE HY	E	N	852	15918 SW 288 ST	33033	8		OFF	

MD2-0079.0300	SW 288 ST/SW 162 AV	W	N	1244	16193 SW 288 ST	33033	8			
MD4-0035.0000	SW 296 ST/SW 153 CT	E	N	1085	15388 SW 296 ST	33033	8			
MD2-0641.0100	SW 296 ST/SW 170 AV	W	N	756	16987 SW 296 ST	33030	8	ON		
MD2-0644.0010	SW 304 ST/SW 172 AV	W	F	897	17237 SW 304 ST	33030	8	ON		
								40	4	44
Commission District 9										
MD3-0633.0000	NARANJA LAKES BLVD/ # 14840	E	F	557	14632 NARANJA LAKES BD	33032	9			
MD2-0706.0000	NARANJA LAKES BLVD/ OP # 14	W	N	1083	27439 NARANJA LAKES BD	33032	9			
MD2-0705.0000	NARANJA LAKES BLVD/ SW 145	W	F	556	14533 NARANJA LAKES BD	33032	9			
MD2-0207.5400	NARANJA LAKES BLVD/ SW 145	E	N	566	14560 NARANJA LAKES BD	33032	9			
MD2-0703.0000	NARANJA LAKES BLVD/ US 1	W	N	528	27495 NARANJA LAKES BD	33032	9			
MD2-0647.0150	NARANJA LAKES BLVD/ US 1	E	F	529	27490 NARANJA LAKES BD	33032	9			
MD2-0553.0000	OLD CUTLER RD/SW 109 AV	W	F	1116	10927 W OLD CUTLER RD	33170	9	ON		
MD2-0126.0070	OLD CUTLER RD/ # 22245	W	F	856	22255 OLD CUTLER RD	33190	9	ON		
MD5-0209.0000	SW 112 AV/ # 22790	S	F	789	22787 SW 112 AV	33170	9	ON		
MD2-0126.0010	OLD CUTLER RD/SW 112 AV	W	N	716	11001 SW OLD CUTLER RD	33170	9	ON		
MD2-0672.0000	OLD CUTLER RD/SW 112 AV	E	F	717	11000 SW OLD CUTLER RD	33170	9	ON		
MD2-0673.0500	OLD CUTLER RD/SW 224 ST	E	F	476	22390 OLD CUTLER RD	33190	9	ON		
MD4-1007.0000	QUAIL ROOST DR/ SW 123 PL	E	F	692	12330 QUAIL ROOST DR	33177	9	ON		
MD3-0660.0000	SW 102 AV/SW 168 ST	S	F	853	16860 SW 102 AV	33157	9	ON		
MD1-0508.1000	SW 102 AV/SW 169 ST	N	F	1216	16859 SW 102 AV		9			
MD4-0163.0100	SW 102 AV/SW 170 TE	S	F	886	17010 SW 102 AV	33157	9	ON		
MD1-0508.0785	SW 107 AV/SW 160 ST	S	F	1069	16080 SW 107 AV	33176	9			
MD5-0148.0000	SW 107 AV/SW 176 ST	N	N	887	17647 SW 107 AV	33157	9			
MD4-0031.0000	SW 107 AV/SW 178 ST	N	N	1070	17843 SW 107 AV	33176	9			
MD4-0032.0000	SW 107 AV/SW 178 ST	S	N	1211	17734 SW 107 AV		9			
MD4-0017.0000	SW 107 AV/SW 183 ST	S	F	1213	18308 SW 107 AV		9			
MD2-0603.0000	SW 112 AV/ SW 152 ST	S	F	10	15230 SW 112 AV	33157	9	ON		
MD2-0540.0000	SW 112 AV/SW 152 ST	S	N	944	15280 SW/112 AV	33157	9	ON		
MD6-0719.1150	SW 112 AV/SW 156 ST	S	N	1217	15550 SW 112 AV	33157	9			
DOR-1195.0000	SW 112 AV/SW 159 ST	S	N	1247	15892 SW 112 AV	33157	9			

MD4-0723.0000	SW 112 AV/SW 161 ST	N	N	1072	16147 SW 112 AV	33157	9			
DOR-1090.0000	SW 112 AV/SW 161 TE	S	N	925	16128 SW 112 AV	33157	9	ON		
MD6-0560.0100	SW 112 AV/SW 163 ST	S	F	1218	16322 SW 112 AV	33157	9			
MD2-0667.0000	SW 112 AV/SW 165 TE	N	F	47	16521 SW 112 AV	33157	9	ON		
MD1-0158.0000	SW 112 AV/SW 165 TE	S	N	1219	16550 SW 112 AV	33157	9			
MD4-0175.0000	SW 112 AV/SW 167 ST	N	F	1220	16667 SW 112 AV	33157	9			
MD3-0174.0400	SW 112 AV/SW 196 ST	S	N	1071	19510 SW 112 AV	33157	9			
MD3-0308.0000	SW 112 AV/SW 211 ST	S	F	785	21196 SW 112 AV	33189	9	ON		
MD3-0507.0000	SW 112 AV/SW 216 ST	S	N	786	21450 SW 112 AV	33189	9	ON		
MD2-0554.0650	SW 112 AV/SW 216 ST	N	F	759	21321 SW 112 AV	33189	9	ON		
MD2-0749.0000	SW 216 ST/SW 112 AV	W	F	742	11216 SW 216 ST	33170	9		OFF	
MD5-0524.0000	SW 220 ST/SW 113 CT	E	F	745	11262 SW 220 ST	33170	9	ON		
DOR-0139.0000	SW 220 ST/SW 115 AV	W	F	743	11503 SW 220 ST	33170	9		OFF	
MD5-0285.0000	SW 112 AV/SW 220 ST	S	F	787	22022 SW 112 AV	33170	9	ON		
MD1-0237.0300	SW 112 AV/SW 224 ST	N	F	757	22303 SW 112 AV	33170	9	ON		
MD5-0284.0100	SW 112 AV/SW 224 ST	S	F	788	22650 SW 112 AV	33170	9	ON		
MD1-0508.0200	SW 114 AV/SW 197 ST	N	N	725	19707 SW 114 AV	33157	9		OFF	
MD1-0302.0010	SW 117 AV SERVICE RD/ SW 13	S	F	367	13777 SW 117 AV	33186	9	ON		
MD1-0302.0030	SW 117 AV SERVICE RD/ SW 13	S	N	377	14027 SW 117 AV	33186	9	ON		
MD1-0275.0100	SW 117 AV SERVICE RD/SW 142	S	N	630	14127 SW 117 AV	33186	9			
MD4-1007.0000	SW 117 AV/ OP # 19331	S	M	686	19326 SW 117 AV	33177	9	ON		
DOR-0900.0000	SW 117 AV/SW 186 ST	N	F	683	18591 SW 117 AV	33177	9	ON		
MD6-0560.0095	SW 117 AV/SW 187 TE	S	N	680	18750 SW 117 AV	33177	9	ON		
MD4-0176.0000	SW 117 AV/SW 189 ST	S	N	681	18866 SW 117 AV	33177	9	ON		
MD4-1007.0000	SW 117 AV/SW 192 ST	S	N	685	19170 SW 117 AV	33177	9	ON		
MD4-0624.0000	SW 117 AV/SW 196 ST	S	N	687	19516 SW 117 AV	33177	9	ON		
MD1-0275.0000	SW 122 AV/ SW 195 TERR	N	F	974	19503 SW 122 AV	33177	9			
MD2-0621.0200	SW 122 AV/SW 144 ST	S	F	854	14498 SW 122 AV	33186	9	ON		
MD2-0619.0000	SW 122 AV/SW 152 ST	N	F	1073	15177 SW 122 AV	33186	9			
MD3-0629.0000	SW 122 AV/SW 191 TE	N	N	1223	19207 SW 122 AV		9			
DOR-0114.0000	SW 122 AV/SW 195 TE	S	N	1239	19464 SW 122 AV		9			

MD2-0621.0080	SW 124 AV/ GOLD COAST RR M	S	N	270	15560 SW 124 AV	33177	9			
MD1-0732.0000	SW 124 AV/GOLD COAST RR M	N	F	289	15265 SW 124 AV	33177	9			
MD2-0554.0580	SW 124 AV/SW 152 ST	S	F	291	15230 SW 124 AV	33177	9	ON		
MD2-0686.0200	SW 124 AV/SW 152 ST	N	N	304	15235 SW 124 AV	33177	9	ON		
MD6-0655.0000	SW 117 AV/SW 186 ST	S	N	679	18590 SW 117 AV	33177	9	ON		
DOR-0174.0000	SW 117 AV/SW 187 TE	N	F	49	18731 SW 117 AV	33177	9	ON		
MD5-0146.0000	SW 127 AV/SW 268 ST	S	F	689	26864 SW 127 AV	33032	9	ON		
DOR-0135.0000	SW 117 AV/SW 188 TE	N	F	682	18841 SW 117 AV	33177	9	ON		
DOR-0162.0000	SW 117 AV/SW 204 ST	S	N	688	20524 SW 117 AV	33177	9	ON		
MD2-0547.0000	SW 122 AV/SW 181 TE	S	F	1174	18202 SW 122 AV	33177	9	ON		
MD2-0525.0000	SW 125 AV/SW 281 ST	N	N	604	28017 SW 125 AV	33039	9	ON		
DOR-1165.0000	SW 132 AV/ #28600	N	N	878	28615 SW 132 AV	33033	9	ON		
MD1-0650.0000	SW 127 AV/ OP # 27025	N	F	752	26943 SW 127 AV	33032	9	ON		
MD4-0730.0000	SW 127 AV/SW 268 ST	N	N	942	26861 SW 127 AV	33032	9	ON		
MD6-0612.0000	SW 137 AV/SW 124 ST	N	N	1180	12523 SW 137 AV	33186	9	ON		
MD2-0621.0060	SW 139 AV/SW 176 TE	S	N	593	17620 SW 139 AV	33177	9	ON		
MD2-0682.0000	SW 139 AV/SW 176 TE	N	F	662	17603 SW 139 AV	33177	9	ON		
MD2-0621.0070	SW 139 AV/SW 180 ST	S	N	661	17986 SW 139 AV	33177	9	ON		
MD2-0621.0020	SW 142 AV/SW 173 ST	N	N	596	17305 SW 142 AV	33187	9	ON		
MD2-0621.0005	SW 142 AV/SW 176 ST	N	N	595	17611 SW 142 AV	33177	9	ON		
MD2-0538.0000	SW 142 AV/SW 180 ST	N	F	594	17981 SW 142 AV	33177	9	ON		
MD2-0621.0100	SW 142 AV/SW 180 ST	S	N	653	17964 SW 142 AV	33187	9	ON		
MD1-0508.1300	SW 142 AV/SW 268 ST	N	N	607	26815 SW 142 AV	33032	9	ON		
MD2-0621.0000	SW 144 ST/SW 122 AV	E	F	967	12190 SW 144 ST	33186	9			
MD2-0720.0000	SW 145 AV/SW 280 ST	N	F	405	27937 SW 145 AV	33032	9			
MD4-0725.0100	SW 147 AV/SW 168 ST	N	N	651	16815 SW 147 AV	33157	9	ON		
MD2-0645.0700	SW 147 AV/SW 171 TE	S	F	530	17160 SW 147 AV	33187	9	ON		
MD2-0701.0000	SW 147 AV/SW 171 TE	N	N	534	17151 SW 147 AV	33157	9	ON		
MD2-0073.0000	SW 147 AV/SW 173 TE	N	N	650	17335 SW 147 AV	33187	9	ON		
MD3-0541.0000	SW 147 AV/SW 176 ST	N	N	533	17631 SW 147 AV	33187	9	ON		
MD2-0686.0700	SW 147 AV/SW 176 TE	S	N	531	17618 SW 147 AV	33187	9	ON		

MD4-0725.0000	SW 147 AV/SW 178 TE	S	N	532	17750 SW 147 AV	33187	9	ON		
MD4-0163.0000	SW 127 AV/SW 272 ST	N	N	605	27209 SW 127 AV	33039	9	ON		
MD2-0652.0000	SW 147 AV/SW 280 ST	S	F	608	28040 SW 147 AV	33033	9			
MD1-0508.1200	SW 147 AV/SW 280 ST	N	N	1240	28013 SW 147 AV		9			
MD4-0737.0000	SW 127 AV/SW 272 ST	S	N	877	27102 SW 127 AV	33032	9	ON		
DOR-0186.0000	SW 147 AV/SW 284 ST	N	F	632	28345 SW 147 AV	33033	9	ON		
MD2-0687.0000	SW 152 AV/ # 28300	S	F	610	28320 SW 152 AV	33033	9	ON		
MD4-0182.0000	SW 152 AV/ # 28600	N	F	1059	28523 SW 152 AV	33033	9	ON		
MD4-0203.0000	SW 152 AV/ OP # 28355	N	N	613	28260 SW 152 AV	33033	9			
MD2-0526.0000	SW 127 AV/SW 280 ST	N	F	751	27989 SW 127 AV	33032	9	ON		
MD2-0690.0000	SW 152 AV/SW 280 ST	S	F	609	28260 SW 152 AV	33033	9	ON		
MD2-0119.0000	SW 152 AV/SW 280 ST	N	N	634	28013 SW 152 AV	33032	9	ON		
MD4-0019.0000	SW 152 AV/SW 288 ST	N	F	633	28711 SW 152 AV	33033	9	ON		
MD2-0686.0500	SW 152 AV/SW 288 ST	S	N	910	28844 SW 152 AV	33033	9	ON		
MD1-0275.0200	SW 152 ST/ FAIRWAY HEIGHTS	E	N	733	10120 SW 152 ST	33157	9	ON		
DOR-1255.0000	SW 132 AV/SW 276 TE	N	N	691	27681 SW 132 AV	33032	9	ON		
MD2-0554.0700	SW 107 AV/SW 151 TE	N	F	1161	15103 SW 107 AV	33176	9	ON		
MD1-0540.0125	SW 152 ST /SW 127 Avenue	E	N	1311			9			
MD5-0286.0000	SW 152 ST/SW 107 AV	W	N	729	10655 SW 152 ST	33157	9	ON		
DOR-0895.0000	SW 152 ST/SW 107 AV	E	F	731	10644 SW 152 ST	33157	9	ON		
DOR-0830.0000	SW 152 ST/SW 104 AV	E	F	732	10400 SW 152 ST	33157	9	ON		
DOR-0170.0000	SW 152 ST/SW 112 AV	E	N	926	11250 SW 152 ST	33157	9	ON		
MD1-0275.0100	SW 152 ST/SW 117 AV	W	N	730	11625 SW 152 ST	33157	9	ON		
DOR-0129.0000	SW 152 ST/SW 117 AV	E	F	1145	11680 SW 152 ST	33157	9	ON		
MD1-0275.0100	SW 152 ST/SW 99 CT	E	N	734	9966 SW 152 ST	33157	9	ON		
MD2-0621.0300	SW 160 ST/SW 139 AV	W	N	649	13893 SW 160 ST	33177	9	ON		
MD2-0554.0030	SW 160 ST/SW 139 AV	E	F	1298	13850 SW 160 ST		9			
MD3-0656.0000	SW 168 ST/SW 103 AV	E	F	673	10298 SW 168 ST	33157	9	ON		
MD3-0654.0000	SW 168 ST/SW 104 AV	E	N	1238	10422 SW 168 ST		9			
MD1-0508.0770	SW 168 ST/SW 105 AV	W	F	663	10515 SW 168 ST	33157	9	ON		
MD3-0652.0000	SW 168 ST/SW 105 AV	E	N	736	10530 SW 168 ST	33157	9	ON		

MD1-0508.0780	SW 168 ST/SW 107 AV	W	N	664	10621 SW 168 ST	33157	9	ON		
MD4-0018.0000	SW 168 ST/SW 107 AV	E	F	735	10650 SW 168 ST	33157	9	ON		
MD1-0508.0860	SW 168 ST/SW 108 AV	E	F	674	10780 SW 168 ST	33157	9	ON		
MD2-0545.0100	SW 168 ST/SW 110 AV	W	N	665	10985 SW 168 ST	33157	9	ON		
DOR-1180.0000	SW 132 AV/SW 278 TE	N	F	690	27811 SW 132 AV	33032	9	ON		
MD3-0657.0000	SW 168 ST/SW 112 AV	E	F	667	11132 SW 168 ST	33157	9	ON		
MD2-0692.0000	SW 168 ST/SW 144 CT	E	F	646	14410 SW 168 ST	33177	9	ON		
MD2-0554.0020	SW 168 ST/SW 144 CT	W	N	666	14475 SW 168 ST	33177	9	ON		
MD2-0680.0000	SW 180 ST/SW 137 PL	E	N	1225	13774 SW 180 ST		9			
MD3-0649.0000	SW 180 ST/SW 143 CT	W	N	737	14235 SW 180 ST	33177	9	ON		
MD1-0508.0820	SW 180 ST/SW 143 CT	E	N	738	14360 SW 180 ST	33177	9	ON		
MD4-0727.0000	SW 184 ST/ # 10790	E	N	684	10780 SW 184 ST	33157	9			
MD4-0015.0000	SW 184 ST/SW 103 CT	E	F	739	10340 SW 184 ST	33157	9	ON		
MD4-0643.1000	SW 184 ST/SW 109 AV	E	N	1060	10974 SW 184 ST	33157	9	ON		
MD2-0673.0150	SW 184 ST/SW 112 AV	W	F	48	11231 SW 184 ST	33157	9	ON		
MD4-0171.0000	SW 184 ST/SW 112 AV	E	N	1122	11200 SW 184 ST	33157	9	ON		
MD2-0673.0000	SW 192 ST/SW 112 AV	W	F	695	11217 SW 192 ST	33157	9	ON		
MD1-0508.0700	SW 197 ST/SW 113 AV	E	N	697	11340 SW 197 ST	33157	9	ON		
MD3-0163.0400	SW 197 ST/SW 113 AV	W	F	698	11341 SW 197 ST	33157	9	ON		
MD1-0508.0900	SW 147 AV/SW 178 TE	N	N	855	17845 SW 147 AV	33187	9	ON		
MD1-0508.0600	SW 197 ST/SW 114 AV	W	N	699	11391 SW 197 ST	33157	9	ON		
MIA-3000.0000	SW 200 ST/ BUSWAY	W	F	1075	10901 SW 200 ST	33189	9			
MIA-3000.0000	SW 200 ST/ SW 112 CT	W	F	45	11301 SW 200 ST	33157	9	ON		
MIA-3000.0000	SW 200 ST/SW 110 CT	W	F	1237	11023 SW 200 ST		9			
MD4-0585.0100	SW 200 ST/SW 112 AV	E	F	1076	11222 SW 200 ST	33157	9			
MIA-3000.0000	SW 200 ST/SW 114 AV	W	N	740	11357 SW 200 ST	33157	9	ON		
MD1-0296.0035	SW 200 ST/SW 117 AV	E	F	741	11626 SW 200 ST	33189	9	ON		
MD1-0508.0720	SW 200 ST/SW 118 PL	E	F	700	11858 SW 200 ST	33177	9	ON		
MD1-0212.0100	SW 192 ST/SW 113 PL	E	F	693	11290 SW 192 ST	33157	9	ON		
MD3-0708.0000	SW 216 ST/ US1	E	F	1288	11708 SW 216 ST		9			
MD1-0510.0000	SW 147 AV/SW 284 ST	S	N	631	28392 SW 147 AV	33033	9	ON		



MD2-0673.0600	SW 216 ST/SW 114 AV	E	F	1077	11380 SW 216 ST	33170	9			
MD2-0073.0300	SW 152 AV/ OP # 28501	S	F	611	28520 SW 152 AV	33033	9	ON		
DOR-0182.0000	SW 220 ST/SW 115 CT	E	F	760	11504 SW 220 ST	33170	9	ON		
MD4-0711.0000	SW 268 ST/SW 133 CT	E	F	1245	13358 SW 268 ST	33032	9			
MD4-0178.0000	SW 268 ST/SW 119 PL	E	F	806	11992 SW 268 ST	33032	9	ON		
MD6-0560.0400	SW 268 ST/SW 122 AV	E	N	719	12220 SW 268 ST	33032	9	ON		
MD5-0150.0000	SW 268 ST/SW 125 AV	W	F	791	12546 SW 268 ST	33032	9	ON		
MD1-0227.0100	SW 268 ST/SW 132 AV	W	F	801	13223 SW 268 ST	33032	9	ON		
MD3-0514.0000	SW 268 ST/SW 132 AV	E	N	821	13288 SW 268 ST	33032	9	ON		
MD1-0594.0100	SW 268 ST/SW 134 AV	W	F	802	13427 SW 268 ST	33032	9	ON		
MD3-0709.0000	SW 268 ST/SW 134 AV	E	N	1082	13434 SW 268 ST	33032	9			
MD2-0673.0200	SW 268 ST/SW 135 AV	E	N	718	13540 SW 268 ST	33032	9	ON		
MD2-0736.0100	SW 268 ST/SW 137 AV	E	N	792	13730 SW 268 ST	33032	9	ON		
MD2-0686.0730	SW 268 ST/SW 138 AV	E	F	1081	13770 SW 268 ST	33032	9			
MD2-0077.0000	SW 268 ST/SW 139 AV	W	F	803	13987SW 268 ST	33032	9	ON		
MD1-0508.0710	SW 268 ST/SW 139 AV	E	N	1080	13900 SW 268 ST	33032	9			
MD3-0658.0000	SW 268 ST/SW 145 AVR	E	F	264	14462 SW 268 ST	33032	9	ON		
MD6-0087.0000	SW 280 ST/ # 14850	E	F	761	14864 SW 280 ST	33032	9	ON		
MD1-0508.0800	SW 280 ST/ OP # 15001	E	N	1241	15008 SW 280 ST		9			
MD2-0707.0000	SW 280 ST/SW 145 AV	E	F	762	14686 SW 280 ST	33032	9	ON		
MD2-0069.0000	SW 280 ST/SW 147 AV	E	N	1242	14750 SW 280 ST		9			
MD2-0070.0000	SW 288 ST/ COLORADO RD	W	F	1084	15307 SW 288 ST	33033	9			
MD2-0649.0000	SW 288 ST/SW 124 AV RD	W	F	763	12437 SW 288 ST	33039	9	ON		
MD2-0139.0000	SW 288 ST/SW 157 AV	W	N	720	15610 SW 288 ST	33033	9	ON		
MIA-3000.0000	US 1/ EVERGREEN ST	S	F	978	17352 SW US 1	33157	9	ON		
MIA-3000.0000	US 1/ SW # 17120	S	N	992	17212 SOUTH DIXIE HWY	33157	9	ON		
MD2-0544.0000	US 1/SW 264 ST	N	F	1032	26343 SOUTH DIXIE HWY	33032	9	ON		
MD3-0591.0000	SW 168 ST/SW 110 CT	E	F	668	10910 SW 168 ST	33157	9	ON		
DOR-0865.0000	ZOOMIAMI/ MAIN ENTRANCE	N	B	297	16820 SW 124 AV	33177	9			
DOR-0870.0000	ZOOMIAMI/ MAIN ENTRANCE	N	A	298	16826 SW 124 AV	33177	9			
DOR-0825.0000	ZOOMIAMI/ MAIN ENTRANCE	N	1	290	16830 SW 124 AV	33177	9	ON		

									127	3	130
Commission District 10											
MD4-0714.0000	FOUNTAINBLEAU BLVD/ # 886	E	N	1255	8906 FOUNTAINBLEAU BD	33172	10				
MD4-0712.0100	FOUNTAINBLEAU BLVD/ # 911	E	N	1259	9112 FOUNTAINBLEAU BD	33172	10				
MD4-0711.0100	FOUNTAINBLEAU BLVD/ # 914	E	F	1256	9138 FOUNTAINBLEAU BD	33172	10				
MD2-0132.0300	FOUNTAINBLEAU BLVD/ # 935	E	N	1257	9364 FOUNTAINBLEAU BD	33172	10				
MD1-0296.0005	FOUNTAINBLEAU BLVD/ # 936	W	N	1258	9359 FOUNTAINBLEAU BD	33172	10				
MD1-0696.0100	FOUNTAINBLEAU BLVD/ # 946	E	N	1261	9357 FOUNTAINBLEAU BD	33172	10				
MD1-0274.0070	FOUNTAINBLEAU BLVD/ OP #	W	N	1260	9114 FOUNTAINBLEAU BD	33172	10				
MD4-0715.0000	PARK BLVD/ FOUNTAINBLEAU	E	M	1262	8808 FOUNTAINBLEAU BD	33172	10				
MD6-0598.0100	SNAPPER CREEK DR/ OP # 1103	E	F	400	11160 SNAPPER CREEK DR	33173	10	ON			
MD2-0658.0000	SNAPPER CREEK DR/SW 107 AV	W	F	393	10751 SNAPPER CREEK DR	33173	10	ON			
MD6-0560.0078	SNAPPER CREEK DR/SW 108 AV	E	N	402	10810 SNAPPER CREEK DR	33173	10	ON			
MD6-0600.0000	SNAPPER CREEK DR/SW 109 CT	E	F	401	10930 SNAPPER CREEK DR	33173	10	ON			
MD4-0710.0950	SW 104 ST/ SW 122 AV	W	F	7	12205 SW 104 ST	33186	10	ON			
MD2-0126.0040	SW 104 ST/SW 127 AV	W	N	1067	12611 SW 104 ST	33186	10		OFF		
MD4-0709.1430	SW 107 AV/SW 24 ST	N	F	537	2305 SW 107 AV	33165	10	ON			
MD2-0108.0000	SW 107 AV/SW 64 ST	S	N	1120	6400 SW 107 AV	33173	10				
MD2-0107.0100	SW 107 AV/SW 66 ST	N	N	64	6611 SW 107 AV	33173	10	ON			
MD1-0113.0000	SW 107 AV/SW 72 ST	S	F	993	7220 SW 107 AV	33173	10	ON			
MD2-0079.0000	SW 107 AV/SW 76 ST	S	N	962	7550 SW 107 AV	33173	10	ON			
MD4-0693.0000	SW 107 AV/SW 79 ST	S	F	85	8020 SW 107 AV	33173	10	ON			
MD6-0719.0250	SW 107 AV/SW 80 ST	S	F	62	8040 SW 107 AV	33173	10	ON			
MD6-0719.1160	SW 107 AV/SW 84 ST	S	N	701	8300 SW 107 AV	33173	10	ON			
MD6-0047.0000	SW 112 AV/SW 32 ST	S	F	335	3252 SW 112 AV	33165	10	ON			
MD6-0048.0000	SW 112 AV/SW 36 ST	S	F	347	3622 SW 112 AV	33165	10	ON			
MD6-0695.0900	SW 112 AV/SW 36 ST	N	N	350	3623 SW 112 AV	33165	10	ON			
MD6-0048.0200	SW 112 AV/SW 38 ST	S	F	346	3822 SW 112 AV	33165	10	ON			
MD6-0695.0040	SW 112 AV/SW 40 ST	N	F	82	3930 SW 112 AV	33165	10	ON			
MD6-0655.0040	SW 112 AV/SW 41 TE	N	N	1228	4123 SW 112 AV	33165	10				
MD1-0289.0100	SW 112 AV/SW 47 TE	N	N	379	4753 SW 112 AV	33165	10	ON			

MD6-0655.0050	SW 112 AV/SW 47 TE	S	F	381	4752 SW 112 AV	33165	10	ON		
MD6-0560.0070	SW 112 AV/SW 50 ST	S	M	371	5012 SW 112 AV	33165	10	ON		
MD3-0522.0000	SW 112 AV/SW 53 ST	N	N	1276	5323 SW 112 AV	33165	10			
MD3-0520.0450	SW 112 AV/SW 57 TE	N	N	1227	5807 SW 112 AV	33173	10			
MD6-0655.0060	SW 112 AV/SW 61 TE	S	F	397	6134 SW 112 AV	33173	10	ON		
MD2-0660.0000	SW 112 AV/SW 61 TE	N	F	467	6105 SW 112 AV	33173	10	ON		
MD6-0560.0072	SW 112 AV/SW 64 ST	S	F	398	6440 SW 112 AV	33173	10	ON		
MD2-0659.0000	SW 112 AV/SW 64 ST	N	F	399	6361 SW 112 AV	33173	10	ON		
MD6-0719.1200	SW 117 AV/ # 8200	S	F	192	8220 SW 117 AV	33183	10	ON		
MD2-0554.0800	SW 117 AV/ OP # 7750	N	N	916	7661 SW 117 AV	33183	10	ON		
MD6-0598.0000	SW 117 AV/SW 72 ST	S	F	130	7232 SW 117 AV	33183	10	ON		
MD3-0643.0000	SW 117 AV/SW 74 TE	S	F	132	7480 SW 117 AV	33183	10	ON		
MD1-0237.0400	SW 117 AV/SW 74 TE	N	N	355	7491 SW 117 AV	33183	10	ON		
MD2-0548.0000	SW 117 AV/SW 79 ST	N	N	333	7903 SW 117 AV	33183	10	ON		
MD3-0177.0000	SW 117 AV/SW 81 TE	N	N	915	8181 SW 117 AV	33183	10	ON		
MD3-0123.0000	SW 117 AV/SW 84 ST	N	N	293	8463 SW 117 AV	33183	10	ON		
MD3-0722.0000	SW 117 AV/SW 84 ST	S	F	366	8412 SW 117 AV	33183	10	ON		
MD2-0537.0500	SW 117 AV/SW 88 ST	N	F	1162	8673 SW 117 AV	33183	10	ON		
MD1-0616.0500	SW 122 AV/ SW 34 ST	N	F	857	3351 SW 122 AV	33175	10	ON		
MD6-0056.0100	SW 127 AV/SW 40 ST	N	N	63	4061 SW 127 AV	33175	10	ON		
MD6-0702.0080	SW 132 AV/SW 127 DR	S	N	934	12714 SW 132 AV	33183	10	ON		
MD6-0718.0081	SW 132 AV/SW 79 ST	N	N	1115	7947 SW 132 AV	33183	10	ON		
MD6-0610.0000	SW 137 AV/ # 6400	S	F	450	6462 SW 137 AV	33183	10	ON		
MD2-0174.0400	SW 137 AV/SW 42 ST	S	F	994	4232 SW 137 AV	33175	10	ON		
MD2-0174.0600	SW 137 AV/SW 47 ST	S	N	982	4662 SW 137 AV	33175	10	ON		
MD6-0655.0020	SW 137 AV/SW 62 ST	S	F	575	6268 SW 137 AV	33183	10	ON		
MD2-0179.0000	SW 137 AV/SW 72 ST	S	F	453	7230 SW 137 AV	33183	10	ON		
MD2-0180.0000	SW 137 AV/SW 74 ST	S	N	454	7380 SW 137 AV	33183	10	ON		
MD6-0718.0083	SW 137 AV/SW 74 ST	N	N	1037	7477 SW 137 AV	33183	10		OFF	
MD6-0702.0200	SW 137 AV/SW 76 ST	N	N	452	7805 SW 137 AV	33183	10	ON		
MD2-0181.0000	SW 137 AV/SW 76 ST	S	F	455	7608 SW 137 AV	33183	10	ON		

MD1-0523.0000	SW 137 AV/SW 79 ST	S	F	456	7922 SW 137 AV	33183	10	ON		
MD6-0702.0100	SW 137 AV/SW 79 ST	N	N	637	7973 SW 137 AV	33183	10	ON		
MD6-0702.0060	SW 137 AV/SW 82 ST	N	F	451	8175 SW 137 AV	33183	10	ON		
MD1-0702.0100	SW 137 AV/SW 84 ST	N	N	958	8469 SW 137 AV	33183	10	ON		
MD6-0686.0000	SW 140 AV/SW 52 ST	S	F	1224	5204 SW 140 AV		10			
MD6-0063.0000	SW 147 AV/SW 45 ST	N	F	1029	4481 SW 147 AV	33185	10	ON		
MD6-0654.0030	SW 147 AV/SW 56 ST	N	F	1028	5463 SW 147 AV	33185	10	ON		
MD6-0560.0300	SW 147 AV/SW 63 TE	N	F	1149	6271 SW 147 AV	33193	10	ON		
MD6-0654.0070	SW 147 AV/SW 67 LN	N	F	1148	6663 SW 147 AV	33193	10	ON		
MD4-0703.0200	SW 152 AV/COUNTRY WALK DR	S	F	1236			10			
MD1-0569.0700	SW 24 ST/ # 9445	W	F	899	9435 SW 24 ST	33165	10	ON		
MD4-0694.0000	SW 24 ST/ SW 89 AV	W	M	39	8961 SW 24 ST	33165	10	ON		
MD4-0696.0000	SW 24 ST/ SW 92 AV	W	N	41	9161 SW 24 ST	33165	10	ON		
MD1-0296.0009	SW 24 ST/SW 100 AV	W	F	229	10037 SW 24 ST	33165	10	ON		
MD5-0142.0000	SW 24 ST/SW 102 AV	E	F	53	10160 SW 24 ST	33165	10	ON		
MD1-0296.0013	SW 24 ST/SW 102 AV	W	F	912	10225 SW 24 ST	33165	10	ON		
MD5-0141.0000	SW 24 ST/SW 103 CT	E	F	232	10364 SW 24 ST	33165	10	ON		
MD6-0110.0000	SW 24 ST/SW 103 PL	W	N	363	10307 SW 24 ST	33165	10	ON		
MD1-0280.0680	SW 24 ST/SW 104 PL	W	N	52	10471 SW 24 ST	33165	10	ON		
MD5-0140.0100	SW 24 ST/SW 107 AV	E	F	296	10652 SW 24 ST	33165	10	ON		
MD2-0071.0000	SW 24 ST/SW 108 CT	E	N	231	10860 SW 24 ST	33165	10	ON		
MD1-0652.0900	SW 24 ST/SW 114 AV	E	F	230	11350 SW 24 ST	33165	10	ON		
MD1-0244.0100	SW 24 ST/SW 79 AV	W	F	948	7983 SW 24 ST	33155	10	ON		
MD1-0292.0100	SW 24 ST/SW 80 AV	W	N	947	8035 SW 24 ST	33155	10	ON		
MD6-0560.0074	SW 24 ST/SW 82 AV	W	F	931	8261 SW 24 ST	33155	10	ON		
MD1-0699.0000	SW 24 ST/SW 82 AV	E	N	1155	8258 SW 24 ST	33155	10	ON		
MD4-0698.0000	SW 24 ST/SW 84 AV	W	F	932	8441 SW 24 ST	33155	10	ON		
MD4-0692.0000	SW 87 AV/SW 20 TE	N	N	329	2051 SW 87 AV	33165	10	ON		
MD4-0687.0000	SW 87 AV/SW 21 TE	S	F	311	2204 SW 87 AV	33165	10	ON		
MD4-0180.0000	SW 24 ST/SW 87 AV	W	F	1286	8787 SW 24 ST	33165	10			
MD1-0773.0100	SW 24 ST/SW 90 AV	E	F	208	8972 SW 24 ST	33165	10	ON		

MD5-0095.0000	SW 24 ST/SW 94 CT	E	F	342	9406 SW 24 ST	33165	10	ON		
MD4-0709.1340	SW 24 ST/SW 97 AV	W	N	900	9651 SW 24 ST	33165	10	ON		
MD4-0709.1300	SW 24 ST/SW 97 AV	W	M	917	9801 SW 24 ST	33165	10	ON		
MD6-0501.0500	SW 24 ST/SW 99 AV	E	M	233	9850 SW 24 ST	33165	10	ON		
MD1-0554.0100	SW 24 ST/SW 99 AV	W	F	918	9935 SW 24 ST	33165	10	ON		
MD5-0143.0100	SW 24 ST/SW 99 CT	E	N	159	9930 SW 24 ST	33165	10	ON		
MD1-0616.0600	SW 26 ST/SW 122 AV	E	F	194	12190 SW 26 ST	33175	10	ON		
MD1-0564.0000	SW 26 ST/SW 122 AV	W	N	1141	12200 SW 26 ST	33175	10	ON		
MD6-0683.0200	SW 32 ST/SW 109 AV	W	F	764	10921 SW 32 ST	33165	10	ON		
MD4-0179.0000	SW 40 ST/ # 10460	E	F	1045	10522 SW 40 ST	33165	10	ON		
MD6-0065.0000	SW 40 ST/SW 102 AV	E	N	386	10220 SW 40 ST	33165	10			
MD4-0172.0000	SW 40 ST/SW 108 AV	E	F	1192	10788 SW 40 ST	33165	10	ON		
MD6-0269.0000	SW 40 ST/SW 110 AV	E	F	1191	10980 SW 40 ST	33165	10	ON		
MD6-0268.0100	SW 40 ST/SW 112 AV	E	F	172	11180 SW 40 ST	33165	10	ON		
MD6-0267.0000	SW 40 ST/SW 113 AV	E	N	1190	11316 SW 40 ST	33165	10	ON		
MD1-0301.0000	SW 40 ST/SW 114 CT	E	F	1189	11480 SW 40 ST	33165	10	ON		
MD1-0298.0100	SW 40 ST/SW 117 AV	E	F	1151	11600 SW 40 ST	33165	10	ON		
MD6-0682.0000	SW 40 ST/SW 7800 BLOCK	W	N	1143	7800 SW 40 ST	33155	10	ON		
	Tropical Park ( Inside )	E	M	1313	Tropical Park Rd	33155	10	ON		
MD4-0691.0000	SW 40 ST/SW 79 AV	E	F	970	7892 SW 40 ST	33155	10	ON		
MD3-0521.0000	SW 40 ST/SW 82 AV	E	F	977	8072 SW 40 ST	33155	10	ON		
	SW 40 ST/SW 89 AV	W	F	1312	8915 SW 40 ST	33165	10			
MD6-0595.0200	SW 40 ST/SW 98 AV	E	F	1142	9800 SW 40 ST	33165	10	ON		
MD1-0298.0000	SW 42 ST/SW 122 AV	E	F	237	12180 SW 42 ST	33175	10	ON		
MD6-0056.0010	SW 42 ST/SW 124 AV	W	F	234	12421 SW 42 ST	33175	10	ON		
MD1-0297.0000	SW 42 ST/SW 124 AV	E	F	236	12364 SW 42 ST	33175	10	ON		
MD6-0056.0060	SW 42 ST/SW 127 AV	W	N	235	12581 SW 42 ST	33175	10	ON		
MD1-0292.0000	SW 42 ST/SW 127 AV	E	F	249	12680 SW 42 ST	33175	10	ON		
MD1-0275.0800	SW 47 ST/SW 139 AV	W	N	765	13895 SW 47 ST	33175	10	ON		
MD1-0286.0000	SW 47 ST/SW 140 AV	E	F	1188	13986 SW 47 ST	33175	10	ON		
MD6-0695.0050	SW 56 ST/ # 9386	E	F	204	9326 SW 56 ST	33165	10	ON		

MD6-0563.0000	SW 56 ST/ # 9421	W	M	66	9401 SW 56 ST	33165	10	ON		
MD6-0728.0000	SW 56 ST/ SW 112 AV	W	F	1107	11209 SW 56 ST	33165	10	ON		
MD6-0685.0000	SW 56 ST/ SW 99 PL	E	F	40	9958 SW 56 ST	33165	10	ON		
MD6-0679.0000	SW 56 ST/SW 102 AV	E	N	201	10230 SW 56 ST	33165	10	ON		
MD6-0564.0000	SW 56 ST/SW 102 AV	W	F	67	10231 SW 56 ST	33165	10	ON		
MD6-0695.0520	SW 56 ST/SW 104 AV	E	F	200	10380 SW 56 ST	33165	10	ON		
MD6-0681.0000	SW 56 ST/SW 107 AV	E	F	351	10682 SW 56 ST	33165	10	ON		
MD6-0565.0000	SW 56 ST/SW 107 AV	W	N	930	10631 SW 56 ST	33165	10	ON		
MD6-0711.0100	SW 56 ST/SW 109 AV	E	N	392	10930 SW 56 ST	33165	10	ON		
MD6-0695.0000	SW 56 ST/SW 112 AV	E	N	214	11220 SW 56 ST	33165	10	ON		
MD6-0711.0200	SW 56 ST/SW 120 AV	E	F	228	11960 SW 56 ST	33175	10	ON		
MD3-0165.0000	SW 56 ST/SW 120 AV	W	N	966	11923 SW 56 ST	33175	10	ON		
MD6-0680.0200	SW 56 ST/SW 122 AV	E	N	54	12220 SW 56 ST	33175	10	ON		
MD6-0683.0400	SW 56 ST/SW 137 AV	W	F	1152	13731 SW 56 ST	33175	10	ON		
MD6-0695.0650	SW 56 ST/SW 140 AV	W	F	198	14031 SW 56 ST	33175	10	ON		
MD1-0749.0000	SW 56 ST/SW 142 AV	E	N	213	14248 SW 56 ST	33175	10	ON		
MD5-0547.0000	SW 56 ST/SW 142 AV	W	F	215	14227 SW 56 ST	33175	10	ON		
MD1-0745.0000	SW 56 ST/SW 144 AV	E	N	238	14320 SW 56 ST	33175	10	ON		
MD3-0199.0100	SW 56 ST/SW 147 AV	E	F	212	14670 SW 56 ST	33175	10	ON		
MD3-0520.0400	SW 56 ST/SW 147 AV	W	N	216	14655 SW 56 ST	33175	10	ON		
MD5-0548.0000	SW 56 ST/SW 77 CT	E	N	1111	8006 SW 56 ST	33155	10	ON		
MD6-0268.0000	SW 56 ST/SW 82 AV	W	N	1150	8167 SW 56 ST	33155	10	ON		
MD4-0571.0000	SW 56 ST/SW 87 AV	E	N	205	8742 SW 56 ST	33165	10	ON		
MD2-0088.0000	SW 56 ST/SW 88 PL	W	N	210	8853 SW 56 ST	33165	10	ON		
MD6-0695.0700	SW 56 ST/SW 89 AV	E	F	86	8890 SW 56 ST	33165	10	ON		
MD6-0562.0000	SW 56 ST/SW 93 AV	W	N	211	9285 SW 56 ST	33165	10	ON		
MD6-0695.0500	SW 56 ST/SW 95 CT	E	N	203	9546 SW 56 ST	33165	10	ON		
MD6-0111.0000	SW 56 ST/SW 97 AV	E	N	338	9726 SW 56 ST	33165	10	ON		
MD1-0750.0000	SW 56 ST/SW 98 AV	E	N	202	9816 SW 56 ST	33165	10	ON		
MIA-3002.0000	SW 67 AV/SW 48 ST	S	F	312	4830 SW 67 AV	33155	10	ON		
MD6-0093.0000	SW 72 ST/ # 10855	W	F	134	10875 SW 72 ST	33173	10	ON		

MD6-0718.0077	SW 72 ST/ # 12400	E	F	969	12468 SW 72 ST	33183	10	ON		
MD6-0560.0075	SW 72 ST/ # 12425	W	F	968	12437 SW 72 ST	33183	10	ON		
MD6-0112.0400	SW 72 ST/ APPROX # 11550	E	N	61	11420 SW 72 ST	33173	10	ON		
MD4-0312.0000	SW 72 ST/ OP # 10855	E	F	100	10960 SW 72 ST	33173	10	ON		
MD2-0107.0000	SW 72 ST/ SNAPPER CREEK DR	W	N	9	10485 SW 72 ST	33173	10	ON		
MD2-0126.0050	SW 72 ST/ SNAPPER CREEK DR	E	M	59	10482 SW 72 ST	33173	10			
MD4-0311.0000	SW 72 ST/ SW 113 PL	E	F	1047	11370 SW 72 ST	33173	10	ON		
MD6-0597.0000	SW 72 ST/ SW 120 AV	W	N	22	11985 SW 72 ST	33183	10	ON		
MD6-0095.0000	SW 72 ST/ SW 127 AV	W	N	1046	12649 SW 72 ST	33183	10	ON		
MD1-0243.0000	SW 72 ST/SW 102 AV	E	N	65	10230 SW 72 ST	33173	10	ON		
MD1-0209.0020	SW 72 ST/SW 102 AV	W	N	126	10161 SW 72 ST	33173	10			
MD1-0522.0000	SW 72 ST/SW 103 PL	W	N	1199	10399 SW 72 ST	33173	10	ON		
MD6-0655.0035	SW 72 ST/SW 109 PL	W	F	102	10971 SW 72 ST	33173	10	ON		
MD4-0300.0200	SW 72 ST/SW 109 PL	E	F	239	11684 SW 72 ST	33173	10	ON		
MD6-0655.0030	SW 72 ST/SW 113 PL	W	F	927	11391 SW 72 ST	33173	10	ON		
MD6-0112.0050	SW 72 ST/SW 115 CT	W	F	123	11545 SW 72 ST	33173	10	ON		
MD6-0094.0000	SW 72 ST/SW 117 AV	W	N	127	11671 SW 72 ST	33173	10	ON		
MD6-0114.0100	SW 72 ST/SW 117 AV	E	F	310	10860 SW 72 ST	33173	10	ON		
MD3-0703.0000	SW 72 ST/SW 120 AV	E	F	316	11960 SW 72 ST	33183	10	ON		
MD1-0696.0000	SW 72 ST/SW 123 AV	E	F	959	12288 SW 72 ST	33183	10	ON		
MD6-0718.0079	SW 72 ST/SW 127 AV	E	F	266	12692 SW 72 ST	33183	10	ON		
MD2-0178.0000	SW 72 ST/SW 138 CT	E	F	248	13870 SW 72 ST	33183	10	ON		
MD2-0186.0000	SW 72 ST/SW 139 AV	E	N	220	13980 SW 72 ST	33183	10	ON		
MD2-0185.0000	SW 72 ST/SW 142 AV	E	F	247	14110 SW 72 ST	33183	10	ON		
MD1-0268.0300	SW 72 ST/SW 89 CT	E	N	226	9026 SW 72 ST	33173	10	ON		
MD4-0028.0000	SW 72 ST/SW 92 AV	W	F	164	9205 SW 72 ST	33173	10			
MD4-0717.0100	SW 72 ST/SW 93 CT	W	M	206	9391 SW 72 ST	33173	10	ON		
MD2-0104.0000	SW 72 ST/SW 93 CT	E	N	256	9360 SW 72 ST	33173	10	ON		
MD1-0304.0000	SW 72 ST/SW 94 PL	E	F	50	9472 SW 72 ST	33173	10	ON		
MD2-0647.0200	SW 72 ST/SW 94 PL	W	N	326	9473 SW 72 ST	33173	10	ON		
MD2-0654.0100	SW 72 ST/SW 97 AV	W	N	207	9671 SW 72 ST	33173	10	ON		

MD1-0316.0000	SW 72 ST/SW 98 CT	E	N	58	9836 SW 72 ST	33173	10	ON		
MD1-0209.0010	SW 72 ST/SW 99 AV	W	F	309	9913 SW 72 ST	33173	10			
MD1-0268.0200	SW 82 AV/SW 12 ST	S	M	336	1202 SW 82 AV	33144	10	ON		
MD2-0185.0500	SW 82 AV/SW 13 TE	S	N	348	1342 SW 82 AV	33144	10	ON		
MD1-0302.0000	SW 82 AV/SW 17 TE	N	N	1221	1777 SW 82 AV		10			
MD1-0300.0000	SW 82 AV/SW 20 ST	N	F	1222	1979 SW 82 AV		10			
MD1-0296.0000	SW 82 AV/SW 24 ST	N	F	331	2303 SW 82 AV	33155	10	ON		
MD1-0237.0500	SW 82 AV/SW 8 ST	S	F	199	880 SW 82 AV	33144	10			
MD1-0728.0000	SW 87 AV/ # 6000	S	F	18	5960 SW 87 AV	33173	10	ON		
MD1-0727.0000	SW 87 AV/SW 56 ST	S	F	315	5640 SW 87 AV	33173	10	ON		
MD4-0356.0050	SW 88 ST/SW 113 AV	W	F	898	11331 SW 88 ST	33176	10	ON		
MD4-0356.0070	SW 88 ST/SW 113 PL	W	F	92	11321 SW 88 ST	33176	10	ON		
MD1-0520.0000	SW 88 ST/SW 125 AV	W	F	1283	12553 SW 88 ST		10			
MD2-0109.0000	SW 88 ST/SW 133 AV	W	F	1284	13303 SW 88 ST		10			
MD4-1008.0000	W FLAGLER ST/ # 9250	E	F	861	9380 W FLAGLER ST	33174	10	ON		
HIA-1001.0000	W FLAGLER ST/ # 9301	W	N	862	9250 W FLAGER ST	33174	10	ON		
MD4-1008.0000	W FLAGLER ST/ # 9400	E	F	860	9350 W FLAGLER ST	33174	10	ON		
MD4-1008.0000	W FLAGLER ST/ # 9440	E	F	859	9550 W FLAGLER ST	33174	10	ON		
MIA-3001.0000	W FLAGLER ST/ # 9925	W	F	138	9921 W FLAGLER ST	33174	10	ON		
MIA-3001.0000	W FLAGLER ST/ APPROX # 1050	W	N	1054	10413 W FLAGLER ST	33174	10	ON		
HIA-1001.0000	W FLAGLER ST/ FONTAINEBLEAU	W	F	88	8861 W FLAGLER ST	33144	10	ON		
HIA-1001.0000	W FLAGLER ST/ OP # 9250 (SW	W	F	223	9241 W FLAGLER ST	33174	10	ON		
HIA-1001.0000	W FLAGLER ST/ OP # 9420	W	F	168	9405 W FLAGLER ST	33174	10	ON		
MIA-3001.0000	W FLAGLER ST/ OP SW 103 AV	W	N	46	10321 W FLAGLER ST	33174	10	ON		
MIA-3001.0000	W FLAGLER ST/ OP SW 98 CT	W	N	255	9815 W FLAGLER ST	33174	10	ON		
HIA-1001.0000	W FLAGLER ST/NW 97 AV	W	F	240	9715 W FLAGLER ST	33174	10	ON		
MIA-3009.0000	W FLAGLER ST/SW 102 AV	E	F	191	10184 W FLAGLER ST	33144	10	ON		
MD4-1008.0000	W FLAGLER ST/SW 98 CT	E	F	858	9890 W FLAGLER ST	33174	10	ON		
MIA-3009.0000	W FLAGLER ST/SW 99 CT	E	N	104	9920 W FLAGLER ST	33174	10			
	West Flagler ST/ 97 AV	E	N	1303			10			
								184	2	186



Commission District 11									
MD4-0703.0100	COUNTRY WALK DR/CAMPO RD	W	F	936	14351 COUNTRY WALK DR	33186	11	ON	
MD4-0685.0000	COUNTRY WALK DR/SW 147 CI	W	F	935	14853 COUNTRY WALK DR	33186	11	ON	
MD2-0650.0000	HAMMOCKS BD/ SW 151 AV	N	F	15	14980 HAMMOCKS BLVD	33196	11	ON	
MD2-0648.0000	HAMMOCKS BLVD/ # 1001	N	F	1215	9939 HAMMOCKS BLVD		11		
MD2-0647.0300	HAMMOCKS BLVD/ SW 103 ST	N	F	1025	10273 HAMMOCKS BLV	33196	11	ON	
MD2-0550.0000	HAMMOCKS BLVD/ SW 112 ST	S	N	1200	11178 HAMMOCKS BLVD		11	ON	
MD2-0645.0800	HAMMOCKS BLVD/ APPX SW 10	N	F	1146	10563 HAMMOCKS BLVD	33196	11		OFF
MD2-0641.0050	HAMMOCKS BLVD/ SW 147 AV	W	F	1124	14743 HAMMOCKS BLVD	33196	11		OFF
MD3-0645.0000	HAMMOCKS BLVD/ SW 148 CT	E	N	1201	14834 HAMMOCKS BLVD		11	ON	
MD2-0645.0650	HAMMOCKS BLVD/ SW 148 CT	W	F	1214	14829 HAMMOCKS BLVD		11		
MD2-0650.0200	HAMMOCKS BLVD/ SW 96 ST	S	F	1147	9628 HAMMOCKS BLV	33196	11	ON	
MD2-0669.0200	SW 104 AV/SW 156 AV	E	F	1296	15534 SW 104 ST		11		
MD2-0668.0000	SW 104 AV/SW 164 AV	E	F	1295	16266 SW 104 ST		11		
MD3-0261.0000	SW 104 ST/ # 15205	W	N	868	15121 SW 104 ST	33196	11	ON	
MD4-0162.0000	SW 104 ST/ SW 147 AV	W	F	8	14705 SW 104 ST	33196	11	ON	
MD2-0644.0500	SW 104 ST/ SW 150 PL	W	F	14	15071 SW 104 ST	33196	11	ON	
MD2-0647.0190	SW 104 ST/HAMMOCKS BD	E	F	154	15260 SW 104 ST	33196	11	ON	
MD2-0644.0650	SW 104 ST/MAHOGANY CR	E	N	156	14792 SW 104 ST	33196	11	ON	
MD2-0681.0000	SW 104 ST/SW 139 AV	E	N	157	13920 SW 104 ST	33186	11	ON	
MD2-0679.0800	SW 104 ST/SW 142 AV	E	F	322	14160 SW 104 ST	33186	11	ON	
MD2-0679.0400	SW 104 ST/SW 145 AV	E	F	241	14490 SW 104 ST	33186	11		
MD2-0645.0600	SW 104 ST/SW 147 AV	E	F	83	14680 SW 104 ST	33186	11	ON	
MD3-0135.0000	SW 104 ST/SW 148 AV	W	F	99	14831 SW 104 ST	33196	11	ON	
MD2-0644.0550	SW 104 ST/SW 150 PL	E	N	155	15088 SW 104 ST	33196	11	ON	
MD2-0650.0300	SW 104 ST/SW 160 CT	W	F	1026	16023 SW 104 ST	33196	11		OFF
MD4-0709.1460	SW 107 AV/ #1431 (PUBLIX)	N	N	928	1521 SW 107 AV	33174	11	ON	
MD6-0088.0000	SW 107 AV/1700 BLOCK	S	F	182	1820 SW 107 AV	33165	11	ON	
MD6-0085.0000	SW 107 AV/SW 14 ST	S	N	721	1430 SW 107 AV	33174	11	ON	
MD6-0084.0000	SW 107 AV/SW 11 ST	S	N	320	1051 SW 107 AV	33174	11	ON	
MD2-0639.0000	SW 120 ST/SW 147 AV	W	N	1297	14501 SW 120 ST		11		

MD5-0066.0000	SW 147 AV/SW 88 ST	N	F	1165	8773 SW 147 AV	33193	11	ON		
MD5-0061.0000	SW 147 AV/SW 96 ST	S	N	753	9480 SW 147 AV	33196	11	ON		
MD6-0560.0200	SW 152 AV / SW 148 TERRACE	S	N	1293	14786 SW 152 AV		11			
MD6-0560.0076	SW 152 AV/ # 7510	S	F	56	7498 SW 152 AV	33193	11	ON		
MD5-0069.0200	SW 152 AV/ # 7515	N	F	675	7495 SW 152 AV	33193	11	ON		
MD5-0069.0000	SW 152 AV/SW 80 ST	N	F	597	7955 SW 152 AV	33193	11		OFF	
MD6-0654.0050	SW 152 AV/SW 80 ST	S	N	598	7960 SW 152 AV	33193	11	ON		
MD6-0609.0000	SW 152 AV/SW 81 LN	S	F	599	8202 SW 152 AV	33193	11	ON		
MD2-0652.0100	SW 167 AV / SW 104 ST	S	N	1294	10312 SW167 AV		11			
MD6-0089.0000	SW 24 ST/SW 107 AV	W	F	902	10725 SW 24 ST	33165	11	ON		
MD6-0089.0100	SW 24 ST/SW 108 CT	W	N	339	10861 SW 24 ST	33165	11	ON		
MD1-0278.0720	SW 24 ST/SW 112 AV	W	F	242	11221 SW 24 ST	33165	11	ON		
MD1-0278.0740	SW 26 ST/ # 11995	W	N	131	12197 SW 26 ST	33175	11	ON		
MD1-0276.0300	SW 26 ST/ SW 139 AV (138 Pat)	E	F	1106	13866 SW 26 ST	33175	11	ON		
MD1-0565.0000	SW 26 ST/SW 124 AV	W	F	937	12429 SW 26 ST	33175	11	ON		
MD1-0568.0000	SW 26 ST/SW 127 AV	W	F	257	12731 SW 26 ST	33175	11	ON		
MD1-0616.0000	SW 26 ST/SW 127 AV	E	N	343	12730 SW 26 ST	33175	11	ON		
MD1-0569.0520	SW 26 ST/SW 129 AV	W	N	258	12841 SW 26 ST	33175	11	ON		
MD1-0612.0400	SW 26 ST/SW 129 AV	E	M	295	12812 SW 26 ST	33175	11	ON		
MD1-0611.0200	SW 26 ST/SW 130 AV	E	N	133	13054 SW 26 ST	33175	11	ON		
MD1-0571.0000	SW 26 ST/SW 131 PL	W	F	1196	13169 SW 26 ST	33175	11	ON		
MD1-0610.0200	SW 26 ST/SW 132 AV	E	N	319	13230 SW 26 ST	33175	11	ON		
MD1-0276.2050	SW 26 ST/SW 134 AV	E	N	259	13416 SW 26 ST	33175	11	ON		
MD6-0065.0400	SW 26 ST/SW 134 AV	W	F	1033	13407 SW 26 ST	33175	11	ON		
MD1-0276.2000	SW 26 ST/SW 137 AV	E	F	77	13656 SW 26 ST	33175	11	ON		
MD1-0577.0000	SW 26 ST/SW 137 AV	W	N	328	13551 SW 26 ST	33175	11	ON		
MD5-0538.0000	SW 26 ST/SW 139 AV	W	N	949	13851 SW 26 ST	33175	11	ON		
MD1-0250.0030	SW 26 ST/SW 142 AV	E	F	954	14100 SW 26 ST	33175	11	ON		
MD5-0537.0000	SW 26 ST/SW 142 AV	W	N	956	14155 SW 26 ST	33175	11	ON		
MD1-0245.0000	SW 26 ST/SW 143 CT	W	F	950	14381 SW 26 ST	33175	11	ON		
MD1-0250.0000	SW 26 ST/SW 143 PL	E	F	957	14320 SW 26 ST	33175	11	ON		

MD1-0245.0100	SW 26 ST/SW 147 AV	W	N	951	14651 SW 26 ST	33175	11	ON		
MD1-0249.0000	SW 26 ST/SW 147 AV	E	F	953	14684 SW 26 ST	33175	11	ON		
MD1-0245.0200	SW 26 ST/SW 149 AV	W	N	952	14889 SW 26 ST	33185	11	ON		
MD1-0247.0000	SW 26 ST/SW 149 AV	E	N	964	14976 SW 26 ST	33185	11	ON		
MD1-0601.0100	SW 26 ST/SW 152 AV	E	N	965	15264 SW 26 ST	33185	11	ON		
MD1-0254.0000	SW 26 ST/SW 152 AV	W	F	983	15217 SW 26 ST	33185	11	ON		
MD6-0683.0100	SW 42 ST/SW 127 AV	W	F	243	12745 SW 42 ST	33175	11	ON		
MD1-0278.0700	SW 42 ST/SW 132 AV	W	N	244	13115 SW 42 ST	33175	11	ON		
MD1-0280.0600	SW 42 ST/SW 133 AV	W	F	68	13351 SW 42 ST	33175	11	ON		
MD1-0280.0620	SW 42 ST/SW 135 AV	W	F	1133	13521 SW 42 ST	33175	11	ON		
MD1-0280.0640	SW 42 ST/SW 137 AV	W	F	1168	13741 SW 42 ST	33175	11	ON		
MD2-0207.5500	SW 42 ST/SW 142 AV	W	N	246	14185 SW 42 ST	33175	11	ON		
MD2-0207.5600	SW 42 ST/SW 144 AV	W	N	260	14381 SW 42 ST	33175	11	ON		
MD6-0062.0000	SW 42 ST/SW 147 AV	W	F	1090	14737 SW 42 ST	33185	11	ON		
MD1-0276.1000	SW 47 ST/SW 147 AV	W	F	766	14787 SW 47 ST	33185	11			
MD3-0180.0000	SW 56 ST/SW 147 AV	E	N	217	14740 SW 56 ST	33185	11	ON		
MD3-0174.0500	SW 56 ST/SW 152 AV	E	F	1299	15002 SW 56 ST	33175	11			
MD2-0175.0100	SW 72 ST/SW 144 PL	E	F	219	14450 SW 72 ST	33183	11	ON		
MD4-0333.0000	SW 72 ST/SW 147 AV	E	F	1153	14602 SW 72 ST	33183	11	ON		
MD5-0072.0000	SW 72 ST/SW 149 CT	E	F	218	14860 SW 72 ST	33193	11	ON		
MD1-0573.0000	SW 8 ST/SW 135 AV	E	F	981	13468 SW 8 ST	33184	11	ON		
MD5-0059.0000	SW 88 ST/ HAMMOCKS BD (SEC	E	N	1291	15000 SW 88 ST		11			
MD5-0073.0000	SW 88 ST/ HAMMOCKS BLVD (S	E	N	1289	15000 SW 88 ST		11			
MD4-0697.0000	SW 88 ST/SW 152 AV	E	N	1274	15142 SW 88 ST		11			
MD4-0693.0000	SW 88 ST/SW 157 AV	E	F	1267	15736 SW 88 ST		11			
MD4-0688.0000	SW 88 ST/SW 162 AV	E	F	1266	16078 SW 88 ST		11			
	SW 8ST/SW 127 AVE	E	N	1307			11	ON		
								69	4	73
Commission District 12										
SM- 0080.0000	NW 112 AV/NW 3 ST	S	F	1230	212 NW 112 AV		12			
MD1-0739.0100	NW 112 AV/NW 5 ST	S	F	1229	438 NW 112 AV		12			

MIA-3009.0000	NW 118 AV/NW 2 ST	S	N	881	22 NW 118 AV	33182	12	ON		
SM- 0080.0000	NW 118 AV/NW 2 ST	N	F	880	261 NW 118 AV	33182	12	ON		
MD1-0276.1960	NW 17 ST/# 8400	E	N	170	8430 NW 17 ST	33126	12		OFF	
MD1-0508.1400	NW 17 ST/# 8401	W	F	106	8443 NW 17 ST	33126	12			
MD1-0508.0730	NW 17 ST/# 9750	E	N	109	9746 NW 17 ST	33172	12	ON		
MD1-0276.0500	NW 17 ST/NW 87 AV	E	F	107	8530 NW 17 ST	33126	12	ON		
MD1-0277.0000	NW 17 ST/OP # 9950	W	N	169	9965 NW 17 ST	33172	12	ON		
MIA-3009.0000	NW 2 ST/NW 114 AV	E	N	914	11450 SW 2 ST	33172	12	ON		
MD4-0722.0000	NW 25 ST/NW 102 PL	E	F	287	10242 NW 25 ST	33172	12			
MD4-0601.0000	NW 25 ST/NW 97 AV	E	F	353	9664 NW 25 ST	33172	12	ON		
MD1-0511.0000	NW 25 ST/NW 99 AV	W	N	262	9861 NW 25 ST	33172	12	ON		
MD1-0169.0000	NW 25 ST/NW 99 AV	E	N	284	9952 NW 25 ST	33172	12	ON		
MD5-0004.0500	NW 36 ST/ # 7405	W	N	461	7465 NW 36 ST	33166	12	ON		
MD3-0646.0000	NW 36 ST/ OP 7401	E	F	459	7392 NW 36 ST	33166	12	ON		
MD4-0033.0500	NW 36 ST/NW 66 AV	E	F	641	6690 NW 36 ST	33122	12	ON		
MD3-0179.0000	NW 36 ST/NW 72 AV	W	F	460	7229 NW 36 ST	33166	12	ON		
MD4-1006.0000	NW 6 ST/NW 122 AV	W	N	648	12185 NW 6 ST	33182	12	ON		
MIA-3009.0000	NW 6 ST/NW 122 AV	E	F	655	12160 NW 6 ST	33182	12	ON		
MD4-1006.0000	NW 6 ST/NW 128 PL	E	F	654	12850 NW 6 ST	33182	12	ON		
MD4-1006.0000	NW 6 ST/NW 128 PL	W	F	754	12877 NW 6 ST	33182	12	ON		
MD4-1006.0000	NW 6 ST/NW 130 AV	W	N	647	13005 NW 6 ST	33182	12	ON		
MIA-3001.0000	NW 7 ST/NW 111 PL	W	N	69	10997 NW 7 ST	33172	12	ON		
MD1-0168.0000	NW 72 AV/NW 14 ST	N	N	807	1389 NW 72 AV	33126	12	ON		
MD1-0508.1600	NW 72 AV/NW 16 ST	S	F	809	1494 NW 72 AV	33126	12	ON		
MD1-0141.0000	NW 72 AV/NW 16 ST	N	F	879	1621 NW 72 AV	33126	12	ON		
MD4-0026.0000	NW 72 AV/NW 35 TE	N	N	503	3531 NW 72 AV	33122	12	ON		
MD5-0073.0000-A	NW 72 AV/NW 66 ST	N	F	502	6641 NW 72 AV	33166	12	ON		
MD1-0296.0018	NW 72 AV/NW 70 ST	N	F	504	7009 NW 72 AV	33166	12	ON		
MD5-0212.0000	NW 82 AV/NW 60 ST	S	N	1087	6091 NW 82 AV	33166	12			
MD4-0297.0000	NW 84 AV/NW 12 ST	S	N	271	1264 NW 84 AV	33126	12	ON		
MD4-0450.0000	NW 84 AV/NW 12 ST	N	F	305	1231 NW 84 AV	33126	12	ON		

MD3-0539.0000	NW 87 AV/# 3655	N	N	282	3385 NW 87 AV	33122	12	ON		
MD4-0285.0000	NW 87 AV/# 3737	N	M	357	3573 NW 87 AV	33178	12	ON		
MD2-0528.0000	NW 87 AV/NW 30 TE	S	N	283	3096 NW 87 AV	33172	12	ON		
MD3-0124.0000	NW 87 AV/NW 30 TE	N	N	356	2921 NW 87 AV	33172	12	ON		
MD2-0719.0000	NW 87 AV/NW 33 ST	S	F	286	3280 NW 87 AV	33172	12	ON		
MD3-0520.0200	NW 87 AV/NW 33 ST	N	N	292	3241 NW 87 AV	33122	12	ON		
DOR-0162.0000	NW 87 AV/NW 36 ST	S	F	281	3580 NW 87 AV	33122	12	ON		
MD4-0286.0000	NW 87 AV/NW 41 ST	N	N	23	4061 NW 87 AV	33178	12	ON		
MD2-0207.5100	SW 8 ST/SW 137 AV	E	N	1034	13732 SW 8 ST	33184	12	ON		
SM- 0080.0000	W FLAGLER ST/ # 11495	W	N	35	11451 W FLAGLER ST	33174	12	ON		
								37	1	38
Commission District 13										
MD2-0554.0535	NW 174 ST/NW 67 AV	E	N	905	6720 NW 186 ST	33015	13	ON		
MD2-0159.0000	NW 186 ST/ WENTWORTH DR	W	F	411	7783 NW 186 ST	33015	13		OFF	
MD1-0276.1200	NW 186 ST/WENTWORTH DR	E	F	638	7626 NW 186 ST	33015	13	ON		
MD2-0554.0531	NW 186 ST/NW 67 PL	E	F	166	6784 NW 186 ST	33015	13	ON		
MD3-0003.0000	NW 186 ST/NW 68 AV	E	N	418	6818 NW 186 ST	33015	13	ON		
MD1-0212.0050	NW 186 ST/ # 6900	E	N	433	6992 NW 186 ST	33015	13	ON		
MD1-0508.0000	NW 186 ST/NW 73 AV	E	F	425	7222 NW 186 ST	33015	13	ON		
MD1-0527.0100	NW 186 ST/NW 79 AV	W	F	412	7829 NW 186 ST	33015	13	ON		
MD3-0201.0000	NW 186 ST/NW 79 AV	E	N	415	7942 NW 186 ST	33015	13	ON		
MD3-0163.0500	NW 186 ST/NW 82 AV	E	F	413	8152 NW 186 ST	33015	13	ON		
MD1-0527.0200	NW 186 ST/NW 82 AV	W	N	414	8103 NW 186 ST	33015	13	ON		
MD5-0049.0000	NW 186 ST/NW 82 AV	W	F	1197	8217 NW 186 ST	33015	13	ON		
MD6-0732.0000	NW 186 ST/NW 84 CT	E	N	1159	8428 NW 186 ST	33015	13	ON		
MD3-0544.0100	NW 68 AV/ # 18100	S	N	1285	18081 SW 68 AV		13			
MD5-0003.0000	NW 68 AV/ NW 179 ST	S	F	1281	17862 NW 68 AV		13			
MD2-0554.0010	NW 82 AV/NW 191 ST	S	F	904	19041 NW 82 AV	33015	13	ON		
								13	1	14
							Totals	786	38	824

Non Adv Shelter	195
<b>Inventory Total</b>	<b>1019</b>

Total Shelters Illuminated	786
% Illumination	95.38 %



























































































# Summary Template Bus Shelter Illumination Report for Publishing Sept-2020


Final Audit Report

2020-11-16


Created:	2020-10-22
By:	Loreta Sanchez (loreta.sanchez@miamidade.gov)
Status:	Approved
Transaction ID:	CBJCHBCAABAAX8pQqkdRBfD72qYvnJ3s9qV9f67Sn-im

## "Summary Template Bus Shelter Illumination Report for Publishing Sept-2020" History


-  Document created by Loreta Sanchez (loreta.sanchez@miamidade.gov)  
2020-10-22 - 1:55:01 PM GMT- IP address: 98.158.240.125
-  Document emailed to Raonel (raonel.rodriguez@miamidade.gov) for approval  
2020-10-22 - 1:58:41 PM GMT
-  Email viewed by Raonel (raonel.rodriguez@miamidade.gov)  
2020-10-22 - 2:55:53 PM GMT- IP address: 98.249.140.29
-  Document approved by Raonel (raonel.rodriguez@miamidade.gov)  
Approval Date: 2020-10-22 - 4:54:41 PM GMT - Time Source: server- IP address: 98.249.140.29
-  Document emailed to Carlos Cruz-Casas (carlos.cruz-casas@miamidade.gov) for approval  
2020-10-22 - 4:54:42 PM GMT
-  Email viewed by Carlos Cruz-Casas (carlos.cruz-casas@miamidade.gov)  
2020-11-12 - 7:53:12 PM GMT- IP address: 162.201.191.69
-  Document approved by Carlos Cruz-Casas (carlos.cruz-casas@miamidade.gov)  
Approval Date: 2020-11-12 - 7:55:16 PM GMT - Time Source: server- IP address: 162.201.191.69
-  Document emailed to Alice Bravo (alice.bravo@miamidade.gov) for approval  
2020-11-12 - 7:55:18 PM GMT
-  Email viewed by Alice Bravo (alice.bravo@miamidade.gov)  
2020-11-16 - 8:26:02 PM GMT- IP address: 168.149.137.3
-  Document approved by Alice Bravo (alice.bravo@miamidade.gov)  
Approval Date: 2020-11-16 - 8:26:37 PM GMT - Time Source: server- IP address: 168.149.137.3

 Document emailed to Jose Espinoza (jose.espinoza@miamidade.gov) for approval

2020-11-16 - 8:26:39 PM GMT

 Email viewed by Jose Espinoza (jose.espinoza@miamidade.gov)

2020-11-16 - 8:27:12 PM GMT- IP address: 168.149.142.15

 Document approved by Jose Espinoza (jose.espinoza@miamidade.gov)


Approval Date: 2020-11-16 - 8:28:14 PM GMT - Time Source: server- IP address: 199.247.44.4

 Document emailed to Jennifer Moon (jgm@miamidade.gov) for approval

2020-11-16 - 8:28:16 PM GMT

 Email viewed by Jennifer Moon (jgm@miamidade.gov)

2020-11-16 - 8:42:59 PM GMT- IP address: 50.250.112.41

 Document approved by Jennifer Moon (jgm@miamidade.gov)

Approval Date: 2020-11-16 - 8:43:27 PM GMT - Time Source: server- IP address: 50.250.112.41

 Agreement completed.

2020-11-16 - 8:43:27 PM GMT