

UNDERLINE PHASE 3

CONSTRUCTION ADVISORY #01



Condado de Miami-Dade
Departamento de Transporte y Obras Públicas
Fase 3 del proyecto *The Underline*
Proyecto núm. CIP178-DTPW20-DB

CRONOGRAMA DE CONSTRUCCIÓN:

Comienzo de la construcción: 12 de enero del 2024

Fin de la construcción: 15 de diciembre del 2024

INFORMACIÓN SOBRE CIERRES DE CARRILES Y DESVÍOS:

A fin de garantizar la seguridad en estas obras, será necesario realizar cierres del sendero M-Path y desviar el tráfico peatonal y de bicicletas del M-Path actual hacia las calles locales de la ciudad. Se está haciendo todo lo posible por reducir al mínimo el impacto de las actividades de construcción sobre los residentes del área, los peatones, los ciclistas, los usuarios del Metrorail y el Metrobús, los negocios y los conductores. Vea la información siguiente.

EVENTOS DE CONSTRUCCIÓN:

Los segmentos 3, 5 y 9 del sendero M-Path quedarán cerrados por obras desde el 12 de enero hasta el 15 de diciembre del 2024.

Desvíos del sendero M-Path:

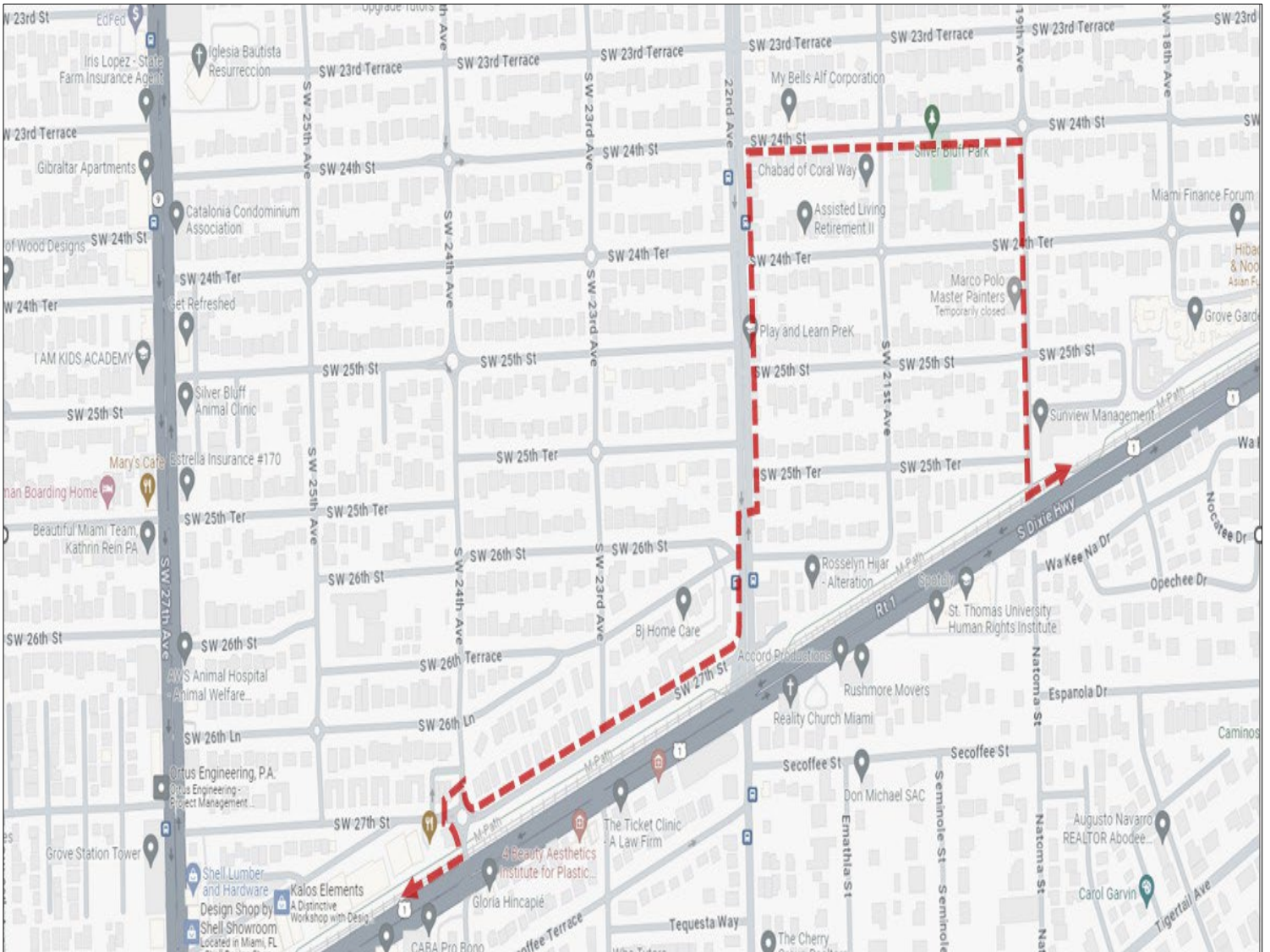
- Desvío # 1: (Vea el mapa a continuación)
 - Ubicación: entre SW 19th Avenue and 24th Avenue
 - Ruta del desvío: por SW 24th Street y 27th Street
- Desvío # 2: (Vea el mapa a continuación)
 - Ubicación: entre Ponce de Leon y 42nd Avenue (LeJeune)
 - Ruta del desvío: por Ruiz Avenue y Ponce de Leon
- Desvío # 3: (Vea el mapa a continuación)
 - Ubicación: entre 84th Street y 88th Street (Kendall Drive)
 - Ruta del desvío: por la acera de la US-1 en sentido norte

El estacionamiento se encuentra debajo del sendero M-Path, desde SW 24th Avenue hasta SW 27th Avenue, adyacente a los negocios que se encuentran a lo largo de la carretera US-1 en sentido sur. (Vea el mapa a continuación).

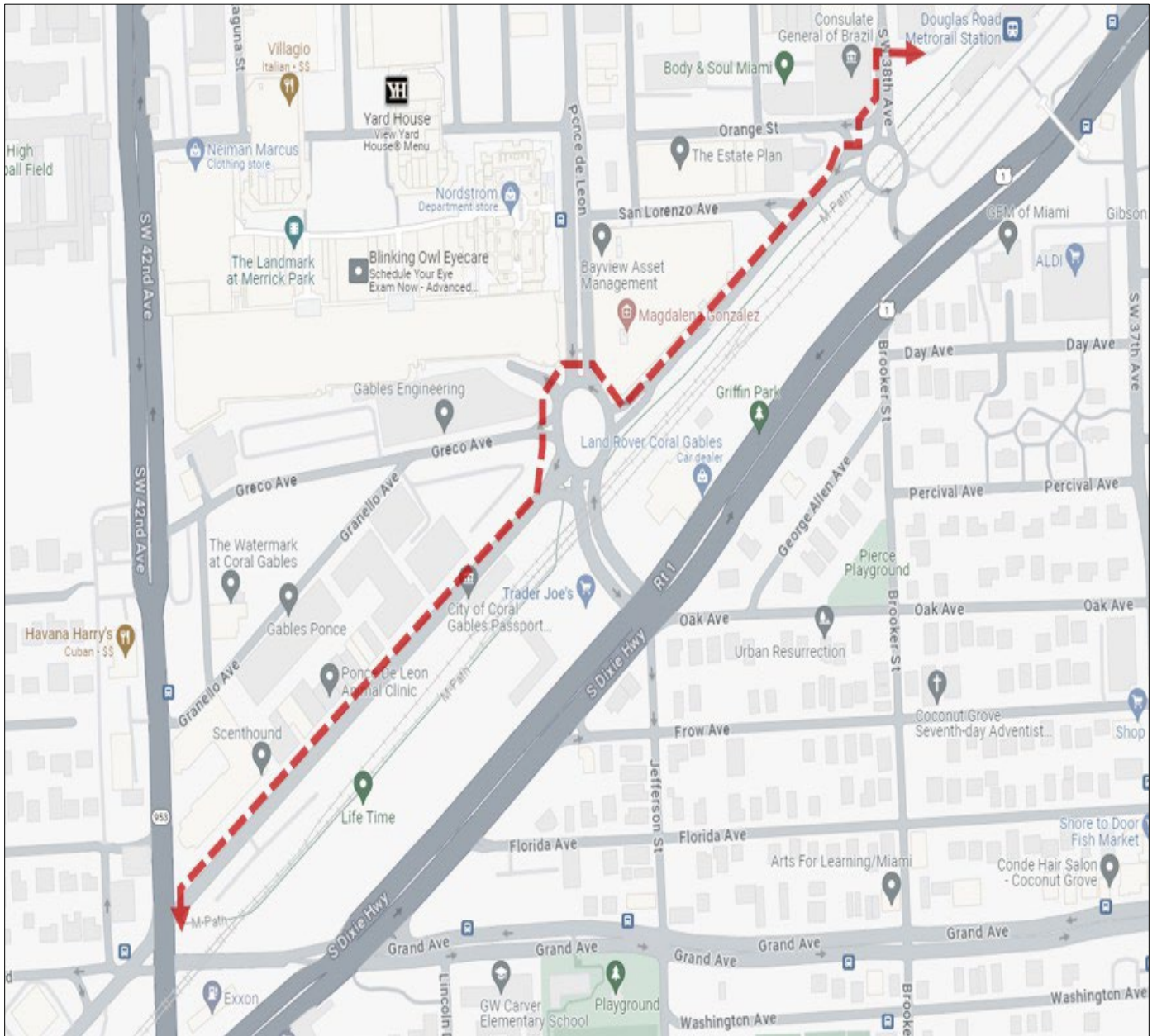
El estacionamiento cerrará permanentemente el 12 de enero del 2024.

Si tiene preguntas o desea más información, envíe un correo electrónico a TheUnderline@miamidade.gov o llame a Erin Sudman o Gianni Feoli al (305) 747-7455.

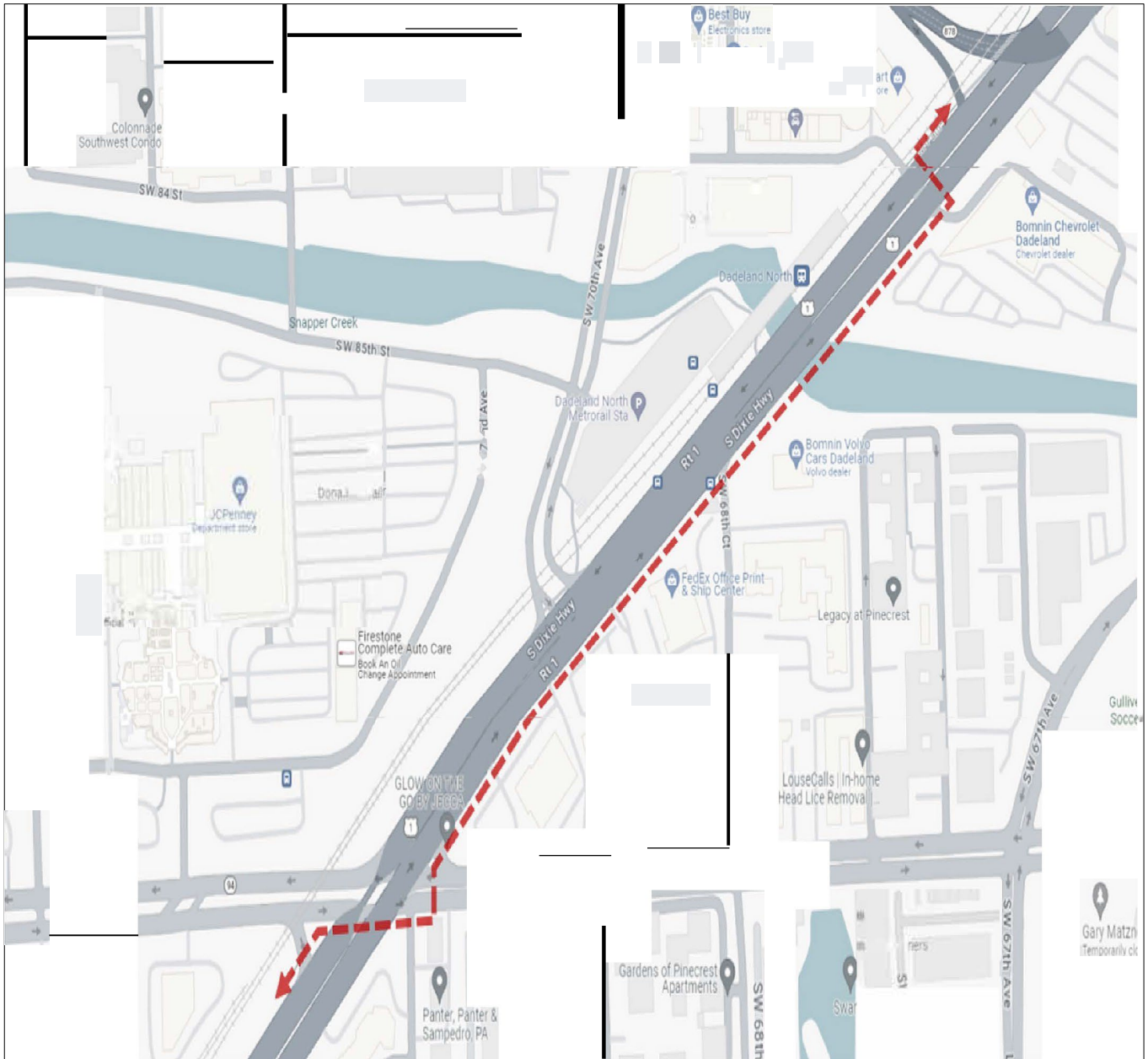
DESVÍO #1 – Entre SW 19 Avenue y SW 24 Avenue (segmento 3)



DESVÍO #2 – Entre Ponce De Leon y 42nd Avenue (segmento 5)



DESVÍO #3 – Entre SW 84 Street y SW 88 Street (segmento 9)



FAZ 3 UNDERLINE

AVI KONSTRIKSYON #01



Konte Miami-Dade

Depatman Transpò ak Travo Piblik

Faz 3 Pwojè Underline lan

Pwojè # No. CIP178-DTPW20-DB

ORÈ KONSTRIKSYON:

Konstriksyon an kòmanse: 12 janvyè 2024

Konstriksyon ap fini: 15 desanm 2024

ENFÒMASYON SOU FÈMTI WOUT AK DETOU:

Pou travay sa a fèt san danje, li ap nesesè pou nou fèmen M-Path la ak detounen sikilasyon pyeton ak bisiklèt sòti nan M-Path aktyèl la nan direksyon ri lokal Vil la. Nou ap fè tout efò posib pou minimize enpak aktivite konstriksyon yo sou rezidan zòn lan, pyeton, siklis, kliyan Metrorail ak Metrobus, biznis, ak otomobilis. Gade anba a.

AKTIVITE KONSTRIKSYON:

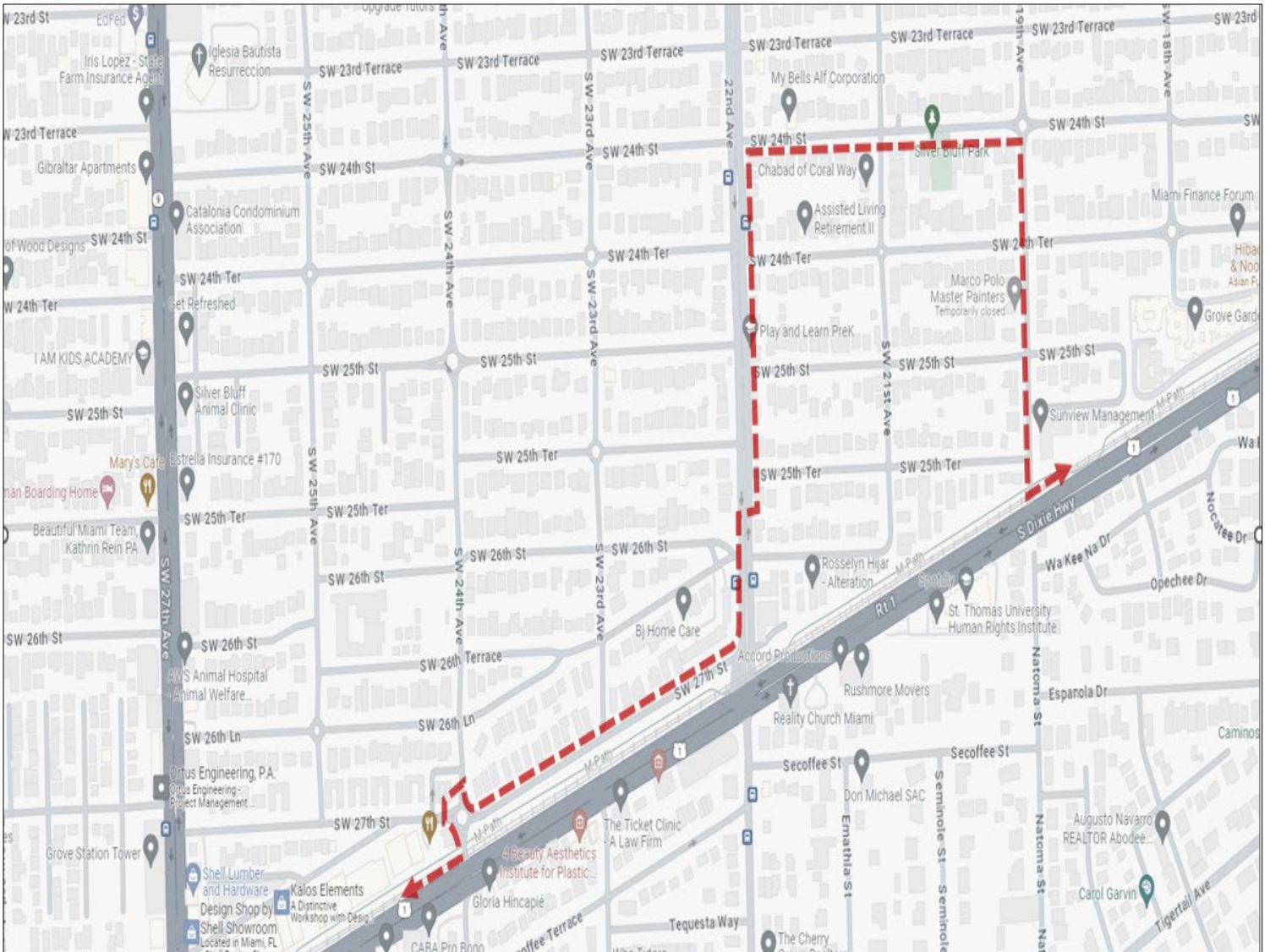
Segman 3, 5 ak 9 M-Path la dwe fèmen pou konstriksyon apati 12 janvyè 2024 jiska 15 desanm 2024.

Detou M-Path:

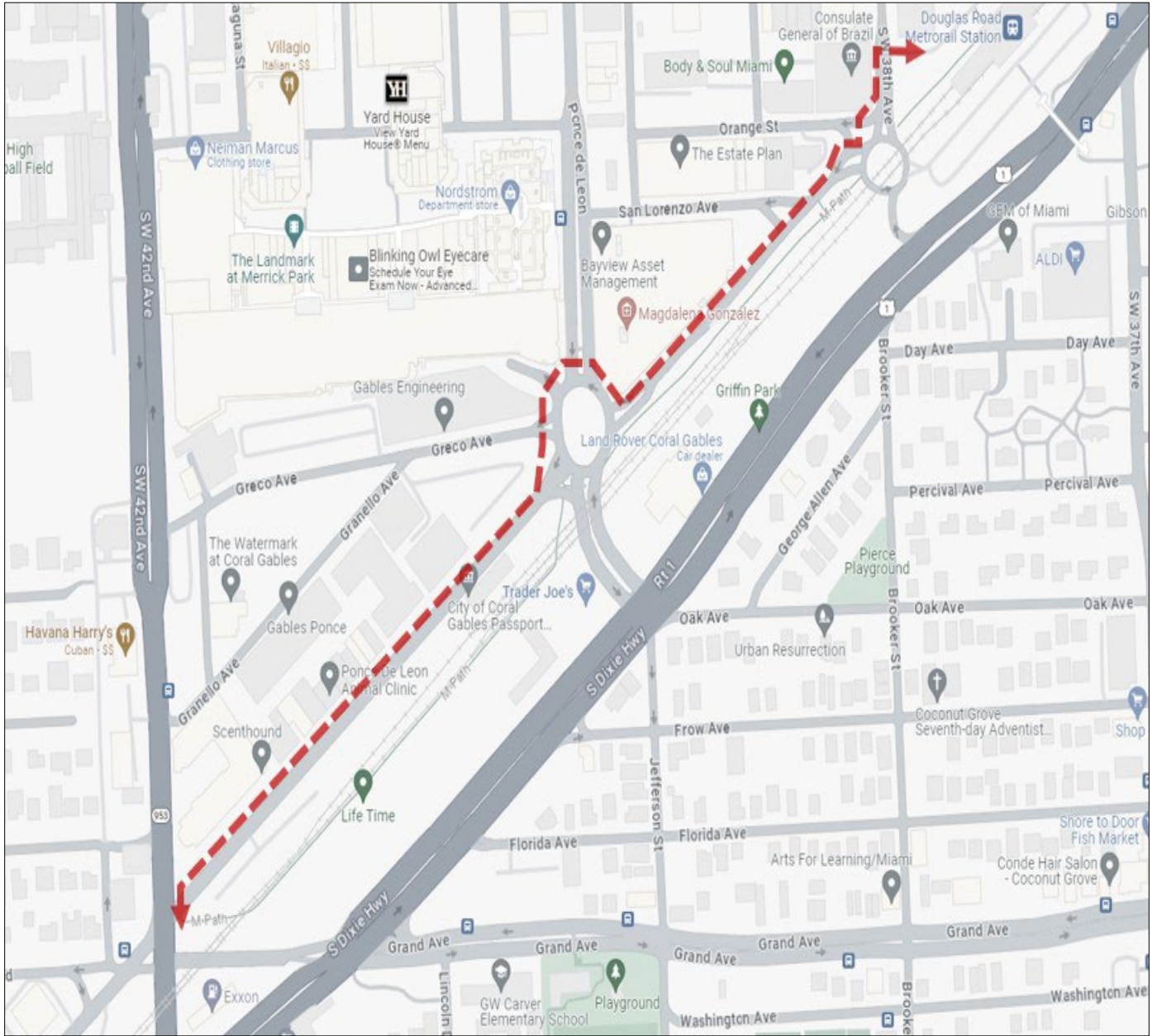
- Detou #1: (Gade kat zòn ki anba a)
 - Zòn: Ant SW 19th Avenue e 24th Avenue
 - Wout Detou a: Sikilasyon an detounen atravè SW 24th Street e 27th Street
- Detou #2: (Gade kat zòn ki anba a)
 - Zòn: Ant Ponce de Leon e 42nd Avenue (LeJeune)
 - Wout Detou a: Sikilasyon an detounen atravè Ruiz Avenue e Pounce de Leon
- Detou #3: (Gade kat zòn ki anba a)
 - Zòn: Ant 84th Street e 88th Street (Kendall Drive)
 - Wout Detou a: Sikilasyon an detounen atravè twotwa direksyon Nò US-1

Pou kesyon oswa enfòmasyon adisyonèl, tanpri voye imel bay TheUnderline@miamidade.gov oswa rele Erin Sudman oubyen Gianni Feoli nan (305) 747- 7455.

DETOUR #1 - Ant SW 19 Avenue e SW 24 Avenue (Segman 3)



DETOU #2 - Ant Ponce De Leon e 42nd Avenue (Segman 5)



DETOU #3 - Ant SW 84 Street e SW 88 Street (Segman 9)

